

**JUZGADO TERCERO DE DESCONGESTION CIVIL DEL CIRCUITO
ESPECIALIZADO EN RESTITUCION DE TIERRAS DE MOCOA**

177

San Miguel de Agreda de Mocoa, veintitrés (23) de noviembre de dos mil diecisiete (2017).

ST-00067/17

I. OBJETO E IDENTIFICACIÓN DEL PROCESO, RADICACIÓN Y PARTES QUE INTERVIENEN

Tipo De Proceso	Proceso de Restitución y/o Formalización de Tierras
Radicación	860013121001-2015-00684-00
Solicitante	Gildardo Cajas Muñoz - CC 97.445.096
Ubicación del Predio	Municipio de San Miguel, La Dorada, Putumayo
Tipo del Predio	Urbano
Asunto	Sentencia No. 00067

II. ANTECEDENTES

Habiéndose agotado las etapas propias del proceso de Solicitud Judicial de Restitución de Tierras, adelantado por la parte solicitante, a través de la Unidad Administrativa Especial de Gestión de Restitución de Tierras Despojadas, pasa a proferirse sentencia dentro del presente asunto.

1. HECHOS RELEVANTES

1.1. Respecto de la individualización y caracterización del predio objeto de la solicitud de Restitución: de conformidad con la información que yace en la solicitud, se individualiza el predio objeto de restitución de la siguiente manera:

TIPO/NO MBRE DEL PREDIO	FOLIO DE MAT.INMOB ILIARIA	CEDULA CATASTRAL	AREA PREDIO	NOMBRE DEL TITULAR EN CATASTRO	RELACION JURIDICA CON EL PREDIO
Urbano	442-29497	86-757-01-00-0028-0018-000	180 m ²	Soreida Santacruz	Propietario
DIRECCION Y/O UBICACIÓN DEL PREDIO: Urbano, Municipio de San Miguel, La Dorada, Putumayo					
INFORMACION DEL SOLICITANTE : Gildardo Cajas Muñoz - CC 97.445.096					
NUCLEO FAMILIAR	NOMBRE		IDENTIFICACIÓN	PARENTESCO	PRESENTE AL MOMENTO DE LA VICTIMIZACIÓN
	Yeison Alfredo Cajas Santacruz		1.061.779.059	Hijo	Si
	Nilvia Yorlany Caicedo Santacruz		69.009.857	Hijo	Si
	Jhon Alexander Torres Santacruz		1.061.691.792	Hijo	Si
	Marieyi Carolina Cajas Santacruz		1.061.765.413	Hijo	Si
	Esperanza Liseth Caicedo Santacruz		25.281.616	Hijo	Si
	Anyie/ Marcela Cajas Santacruz		1.061.765.413	Hijo	Si
	Edwin Alfredo Cajas Santacruz		1.061.698.266	hijo	Si
COORDENADAS DEL PREDIO					
PUNTO	LATITUD	LONGITUD	NORTE	ESTE	
1011	0° 20' 39,782" N	76° 54' 42,736" W	529894,4944	684356,168	
1010	0° 20' 39,721" N	76° 54' 42,418" W	529892,6081	684366,0005	
1013	0° 20' 39,148" N	76° 54' 42,539" W	529874,9794	684362,2589	
1012	0° 20' 39,209" N	76° 54' 42,857" W	529876,8658	684352,4266	
LINDEROS Y COLINDANCIAS					
NORTE	Partiendo desde el punto 1011 en línea recta o en dirección oriente hasta llegar al punto 1010 en una distancia de 10,01 mts con predios de vía pública.				
ORIENTE	Partiendo desde el punto 1010 en línea recta, pasando por el punto 1013 en una distancia de 18.02mts con predios Aurelia Castaño.				
SUR	Partiendo desde el punto 1013 en línea recta, suroccidente hasta llegar al punto 1012 en una distancia de 10,01 mts con predios de Omar Devia.				

OCCIDENTE	Partiendo desde el punto 1012 en línea recta en dirección noroccidente, en una distancia 10,08mts, continuando hasta llegar al punto 1011 con predios de Aurelia Castaño.
-----------	---

748

1.2. Respetto de la adquisición del predio objeto de la solicitud:

Manifiesta en su declaración la señor Gildardo Cajas Muñoz que el predio objeto de solicitud lo adquirió su esposa Soreida Santacruz (q,e,p,d) mediante compraventa que realizo con la señora María de los Ángeles Pantoja y posteriormente se formalizo escritura pública No.2.225 de fecha 07-12-1994, donde la compradora manifiesta que dicha compra la hace también para su compañero Gildardo Cajas Muñoz.

1.3. Respetto de los hechos motivos del desplazamiento forzado:

Narra el solicitante, que se vio obligado a desplazarse junto con su familia en el año 2000 por que los "Paras" empezaron a pedir plata para financiarse y a nosotros los comerciantes nos pidieron \$ 15.000.000 de pesos, decidimos irnos a la hormiga (P) que era el pueblo más cercano sin embargo estando en este pueblo llegaron a buscarnos y me dijeron que si no pagaba me atuviera a las consecuencias, ellos iban a presionarme hasta tres veces por día, entonces tomamos la decisión de irnos para Popayán a donde un primo Raúl Gaviria a su casa Santa elena allí estuvimos como dos años. Donde con el pasar del tiempo construyeron un ranchito viejo en la vereda Julumito dedicándose a siembra de café y su esposa en la casa con los hijos, sin embargo llegaron a un acuerdo con su esposa de comprar una mercancía para que la vendiera en la Esmeralda (N) donde vivía la mama de su cónyuge ,hasta que en noviembre de 2001 un sábado en la noche se quedó a dormir donde su hermano Pablo Santacruz, habían seis personas junto incluida su hija menor ,de un momento a otro entraron dos hombres armados y fueron disparando, todos murieron, la única que quedo viva fue la hija menor de tres años que se escondió entre las cobijas y permaneció más de 4 horas entre los muertos. Informa el solicitante que el predio hace 15 años está abandonado y solo ha ido dos veces. No desea retornar porque ya tiene una vida establecida en Popayán además le da miedo vivir aya.Sin embargo informa que su intención es arreglarlo y arrendarlo para obtener ingresos.

III. PRETENSIONES:

A través de la solicitud que hiciera el señor Gildardo Cajas Muñoz ante la Unidad Administrativa Especial de Gestión de Restitución de Tierras Despojadas a través de apoderado judicial, busca obtener como pretensiones principales las siguientes:

1. Se concretan, en suma, las pretensiones de la solicitante, de conformidad con lo expuesto por el apoderado delegado por la Unidad de Restitución de Tierras en que se le reconozca la calidad de víctima del conflicto armado y desplazamiento forzado, en los términos establecidos por la Corte Constitucional en Sentencia T-821 de 2007 y auto de seguimiento 008 de 2007, en concordancia con el parágrafo 4 del artículo 91 de la Ley 1448 de 2011.
2. Se proteja el derecho fundamental de Restitución de Tierras y se ordene la restitución jurídica y material del predio, como componente de reparación integral, de conformidad con lo establecido en el artículo 82 de la Ley 1448 de 2011, la consecuente orden de inscripción del fallo en su favor, la correspondiente exoneración y cancelación de antecedente registral sobre gravámenes y limitaciones de dominio, títulos de tenencia, arrendamientos de la denominada falsa tradición y de medidas cautelares registradas con posterioridad al despojo o abandono así como la cancelación de los correspondientes asientos e inscripciones registrales en el evento que resulten contrarias al derecho de Restitución de conformidad con lo establecido en el literal d) del Artículo 91 de la Ley 1448 de

2011, así como las demás acciones contempladas en los literales c), e), l), p) del mismo Artículo 91 de la Ley 1448 de 2011. 179

3. La consecuente actualización del folio de matrícula y cédula catastral por parte de la Oficina de Registro de Instrumentos Públicos del Círculo Registral de Puerto Asís y al Instituto Geográfico Agustín Codazzi (IGAC)/ Catastro de Mocoa, en cuanto a su área, linderos y titular del derecho, georreferenciación, coordenadas etc.
4. La suspensión de todos los procesos declarativos, sucesorios, ejecutivos, divisorios, de deslinde y amojonamiento, abreviados que se hubiesen iniciado ante la justicia ordinaria con relación al predio cuya restitución se solicita así como los procesos notariales y administrativos que afecten el predio, salvo el proceso de expropiación de conformidad con lo normado en el literal c) del artículo 86 de la Ley 1448 de 2011.

Todo ello en el marco de la correspondiente gratuidad y prevalencia de derechos en favor de quien solicita la protección y restitución de sus derechos civiles además de las pretensiones complementarias y subsidiarias relacionadas en el acápite correspondiente de la demanda establecidas en los artículos 72, 121, 84, 86, inciso 4 del artículo 88 literales k y p del artículo 91.

IV. ACTUACION PROCESAL:

Una vez verificadas las correspondientes actuaciones administrativas, en especial aquella de que trata el inciso 5 del art. 76 de la Ley 1448 de 2011, y de que se cumplieran los demás requisitos de procedibilidad se procedió como a continuación se resume:

Se admitió la solicitud presentada el 18 de diciembre de 2015, mediante providencia adiada 03 de febrero de 2016¹, dándose cumplimiento a las órdenes de notificación allí impartidas el 17 de febrero del mismo año² junto con la respectiva publicación en el Diario El Espectador el 23 de febrero de 2016³.

Sin embargo en el numeral séptimo de la admisión se le ordena al área social de la unidad administrativa especial de gestión de tierras contacte a los hijos de la señora Soreida Santacruz (q,e,p,d) quien es la cónyuge y propietaria del bien aquí reclamado, a folio 119 mediante constancia secretarial se informa que el emplazamiento ordenado en el diario el tiempo. Corrió en silencio.

Sin embargo A folio 120 La Unida de Reparación de Tierras allega memorial donde solicita prorroga por la no ubicación de los posibles opositores, y a folio 121 mediante constancia secretarial fue concebida dicha prorroga por un término de 08 días hábiles, a folio 122 a 126 la Unidad allega memorial donde informa que no fue posible la ubicación de los posibles opositores.

A folio 128 mediante constancia secretarial se dice que no fue factible contactarse por tanto se comunican con el señor Cajas quien contesta el abonado número y manifiesta que dicha solicitud esta procedida por él, pero en representación de sus hijos e hijastros. A folio 129 mediante auto Interlocutorio No.00554 se ordena vinculación a terceros en donde se resuelve vincular a los hijastros del solicitante señor Gildardo Cajas.

Se dicta el auto que decreta las pruebas dentro del presente asunto en fecha 09 de junio de 2016⁴, a folio 135 el IGAC allega acta conjunta donde informa que el predio coincide con el levantamiento por la unidad de tierras pero difiere los metros.

¹ Folios 104 a 105.

² Folio 107.

³ Folio 115.

⁴ Folio 130.

A folio 136 allegan memorial de la Alcaldía Municipal de San Miguel donde informan que el predio en mención tiene un pasivo por concepto de impuesto predial desde el año 1995.

Continuando con el trámite a folio 138 mediante auto de sustanciación No.00404 se ordena emplazar a terceros se realizan las notificaciones pertinentes y a folio 144 se hace la respectiva publicación en el Diario El Espectador el 23 de septiembre de 2016.

a folio 147 mediante Auto de Sustanciación se designa curador Ad Litem a la Abogada Carmen Yenit Bedoya Chavez sin embargo al respaldo del folio 149 se deja constancia donde no fue posible localizar a la abogada en mención por lo que a folio 150 mediante auto Interlocutorio No. 00142 designan curado Ad Litem dejando al abogado William Argoty Lagos para que represente a los posibles opositores.

El Ministerio Público rinde concepto el 17 de febrero de 2017⁵ en el cual inicialmente hace un resumen del contenido de la solicitud de restitución y de la actuación adelantada precisando lo pretendido por la solicitante, seguidamente realiza consideraciones referentes a los derechos de las víctimas en el marco de la Constitución Política de Colombia, el bloque de constitucionalidad, la jurisprudencia de la Corte Constitucional y la Ley 1448 de 2011 y finaliza dando un concepto favorable a las pretensiones formuladas dado que se encuentran debidamente acreditadas la relación jurídica del mismo con el predio así como su condición de desplazado y víctima enmarcada en la situación de violencia que afectaba al municipio de San Miguel (P).

A folio 164 IGAC allega memorial donde solicita prorroga y a folio 165 le conceden con un término de veinte días hábiles. Sin embargo a folio 168 a 169 se allega acta conjunta y resolución No.86-757-0010-2017 donde queda aclaradas las inquietudes que se tenían acerca del predio a restituir.

Continuando con el trámite del expediente A folio 171 y 172 se dejan las constancias pertinentes de la notificación y de la entrega de la copia de la demanda, dándole un término de 15 días para contestación y a folio 174 se deja constancia secretarial que transcurrió el término y el doctor William Argoty no presento escrito de la contestación. Finalmente el expediente se remite para descongestión⁶ correspondiendo a este despacho asumir el conocimiento dentro del mismo lo cual se materializa a través de providencia de fecha 15 de noviembre de 2017 (folio 176).

V. CONSIDERACIONES:

5.1. Presupuestos Adjetivos:

Este Juzgado es competente de conformidad con lo que viene establecido en los artículos 79 y 80 de la Ley 1448 de 2011, la parte solicitante se encuentra legitimada y debidamente representada⁷ así como se encuentra presentada la demanda en legal forma de conformidad con lo que viene normado por el los artículo 71 y ss y el artículo 84 de la Ley 1448 de 2011.

También encuentra acreditado dentro del proceso que se cumple el principio de procedibilidad de que trata el artículo 76 de la Ley 1448, toda vez que el señor Gildardo Cajas Muñoz, se encuentra incluida en el Registro de Tierras Despojadas y Abandonadas Forzosamente, mediante Resolución RP 01491 de fecha 16 de diciembre de 2015 en calidad de víctima de abandono forzado, junto con su grupo familiar al momento del despojo, esto tal como se evidencia a folio 103 a 104 del expediente a través de Constancia No. NP 00125 de 16 de diciembre de 2015.

5.2. Problema Jurídico:

⁵ Folios 151 a 163.

⁶ Folio 175.

⁷ Folios 94 y 102.

¿Tiene derecho la solicitante, el señor Gildardo Cajas Muñoz, junto con su núcleo familiar a ser reparada de manera integral, a obtener la tutela de su derecho fundamental a la restitución de tierras y a serle restituido y formalizado el predio urbano objeto de solicitud ubicado en la Municipio de San Miguel (P) del cual es propietario?

Para responder y dar solución a la anterior formulación, se tendrán en cuenta las condiciones de la solicitante que se encuentren acreditadas dentro el trámite administrativo y judicial.

5.3. Marco jurídico y conceptual:

La Restitución de Tierras despojadas o abandonadas en Colombia, viene como Instrumento resultante de un proceso evolutivo de los fenómenos sociales que de manera generalizada afectan sectores más vulnerables, fundamentado en normas constitucionales e internacionales y nutrida con las tendencias normativas y herramientas de protección, que han venido aterrizándose sobre la temática referente a la reparación y protección de las víctimas del conflicto armado, a través de un proceso histórico de adaptación e implementación de las herramientas legales, administrativas y judiciales puestas a disposición de la población afectada, víctima del conflicto armado en Colombia, observando estrictamente criterios de justicia y equidad bajo la óptica del enfoque diferencial a fin de proteger real y efectivamente a los sectores más vulnerables.

Múltiples y reiterados han sido los pronunciamientos de nuestro máximo órgano constitucional, que han decantado las teorías referentes a individualización, conceptualización, fundamentación legitimación y resolución de los conflictos que afectan directamente a las víctimas del conflicto armado colombiano, el despacho acoge los criterios que claramente decanta la sentencia reciente T-315 de 2016 que recorre no sólo los aspectos adjetivos y de implementación más destacados si no que ahonda en resaltar su esencia, finalidad y la importancia del rol del juez de Restitución en la Búsqueda de una paz estable y duradera:

(...) 4.1. El diseño del proceso de restitución de tierras contemplado por la Ley 1448 de 2011 constituye en gran medida un reconocimiento a las formas propias que, en el contexto de la violencia rural, adoptó el abandono forzado de aquellas,⁸ así como la multiplicidad de dinámicas de usurpación y de despojo tanto material como jurídico que han tenido lugar en la compleja realidad histórica del conflicto armado interno colombiano. En relación con ello, vale la pena reproducir un conjunto de reflexiones vertidas en el Informe de Ponencia para Primer Debate del Proyecto que posteriormente se convirtió en la denominada Ley de Víctimas:

"[...] Cerca de 750.000 hogares campesinos fueron desplazados de sus territorios por la fuerza en las últimas dos décadas, de los cuales 460.000 abandonaron un poco más de tres millones de hectáreas. De las tierras abandonadas, una parte permanece así, otra está cuidada por parientes o vecinos, o ha sido repoblada con campesinos a quienes los jefes armados adjudicaron tierras despojadas y otra parte fue transferida de hecho o de derecho a terceros, generalmente personas sin conexión aparente con los victimarios.

El despojo asumió varias modalidades, desde las compras forzadas a menor valor hasta el destierro, la usurpación física de la posesión y la destrucción de las viviendas y cercas que delimitaban los predios. El despojo de tierras fue legalizado, muchas veces, con transferencias forzadas, con la participación de

⁸ En la sentencia C-715 de 2012, la Corte, entre otros asuntos debió definir si el Legislador incurrió en una omisión legislativa relativa al prever un conjunto de medidas para el despojo y no para el abandono forzado de predios, según la lectura que los demandantes hacían del artículo 74 de la Ley de víctimas y restitución de tierras, y de otras normas que giraban en torno al concepto de ‘despojo de tierras’. La Corte consideró que, con independencia de las relevantes discusiones teóricas y sociales acerca de las tipologías de estos fenómenos, las medidas legislativas dictadas en respuesta al despojo son también aplicables al abandono de tierras: “Para la Corte, si bien los conceptos de abandono y despojo son fenómenos distintos, es claro que ambos producen la expulsión de la tierra de las víctimas, lo que genera una vulneración masiva de los derechos fundamentales de las víctimas del conflicto interno, razón por la cual esta Corporación en múltiples y reiteradas ocasiones ha reconocido normativa y jurisprudencialmente a las víctimas de despojo y abandono sin ninguna distinción, como sucede con la definición del delito de desplazamiento forzado. En este orden, la Ley 1448 de 2011 y especialmente los artículos que ahora se demandan –arts. 28 y 72– dejan ver el carácter asimilable de las víctimas de despojo, de usurpación y de abandono forzado de tierras, de tal manera que ambas son incluidas y tenidas en cuenta por el Legislador en el marco de la Ley 1448 de 2011”.

notarios y registradores, y el rastro de los despojadores fue borrado por testaferreros y múltiples traspasos a terceros de aparente buena fe.

Otras veces el despojo afectó derechos de tenencia y posesión, interrumpiendo el término de prescripción, y terceros obtuvieron títulos de adjudicación o titularon por vía judicial a su favor. En ocasiones el INCORA o el INCODER declararon caducados los títulos de beneficiarios de reforma agraria cuando se desplazaron y readjudicaron las parcelas a otras personas. Otras veces el IGAC englobó los predios despojados en otro mayor, alterando el catastro para desaparecer la cédula catastral de los despojados.

(...) 4.2. En efecto, aquellas situaciones llevaron a repensar las estructuras procesales típicamente civiles, en procura de crear medidas excepcionales para ofrecer respuestas reales a las víctimas del conflicto en el marco de un proceso transicional de tierras, en el cual la restitución actuase como un componente preferencial y esencial del derecho a la reparación integral.

4.2.1. Precisamente por las especificidades de la tipología del despojo, el abandono y la usurpación, una adecuada comprensión de la restitución y, en particular de la restitución de tierras exigió del legislador la construcción de un conjunto de medidas administrativas y judiciales de carácter extraordinario que hoy constituyen la denominada acción de restitución, cuyo propósito es el "restablecimiento de la situación anterior a las violaciones [sufridas como consecuencia del conflicto armado interno]" y subsidiariamente, cuando ello no fuere posible, la compensación.

4.3. En efecto, el proceso de restitución de tierras, tal y como está contemplado por la Ley 1448 de 2011, se compone de una etapa inicial o administrativa, a cargo de la Unidad de Restitución de Tierras y otra fase secundaria o judicial, en cabeza de los jueces y magistrados especializados en restitución de tierras.

(...) 4.3.3. Aunque el proceso de restitución es de única instancia y ello se ha considerado como constitucionalmente válido,⁹ a diferencia de lo que ocurre con la mayoría de procesos judiciales, donde la litis concluye con la ejecutoria de la última decisión adoptada, en el proceso citado, el legislador previó una competencia ius fundamental extendida. En otras palabras, "el Juez o Magistrado [mantiene la] competencia para garantizar el goce efectivo de los derechos del reivindicado en el proceso, prosiguiéndose dentro del mismo expediente las medidas de ejecución de la sentencia". En ese sentido, el proceso sólo acaba cuando efectivamente se hubiesen cumplido todas las órdenes de protección y restitución contenidas en el fallo.

4.3.4. Con todo y lo anterior, la competencia del juez de restitución puede ir más allá. En efecto, el artículo 102 de la Ley 1448 de 2011, permite al funcionario judicial conservar su competencia después de la sentencia "(...) para dictar todas aquellas medidas que, según fuere el caso, garanticen el uso, goce y disposición de los bienes por parte de los despojados a quienes les hayan sido restituidos o formalizados predios, y la seguridad para sus vidas, su integridad personal, y la de sus familias." Lo anterior implica que aun cuando en la sentencia no se haya dado una orden precisa, el juez pueda emitir nuevas y posteriores órdenes con el propósito de proteger los derechos fundamentales de los reclamantes, particularmente, los vinculados a la restitución, posibilidad que está en consonancia con los principios de estabilización y seguridad jurídica contemplados por el artículo 73 de la misma Ley.

4.3.5. En síntesis, dichas facultades ulteriores al fallo de restitución no son sólo entonces poderes judiciales de ejecución; también consisten en la posibilidad que tiene el juez de crear nuevos remedios jurídicos para asegurar que el proceso de restitución de tierras cumpla sus propósitos constitucionales y en el marco de la "(...) justicia transicional [sea] un [verdadero] elemento impulsor de la paz", tal como lo ha sostenido esta Corporación. Concedido esto, se trata entonces de dos competencias ius fundamentales extendidas distintas del juez de restitución de tierras, de un lado, se tiene la **competencia para ejecutar** las órdenes dadas en la sentencia y, de otro, la **competencia para emitir nuevas órdenes** en procura de garantizar la estabilización y seguridad jurídica de la restitución.

(...) 4.4.1. En efecto, los altos valores jurídicos que se defienden en el proceso de restitución, se proyectan directamente sobre la labor de los jueces de tierras y sus amplísimas facultades dentro del mismo como un trámite integral, que no sólo pretende definir la relación jurídica existente entre el reclamante y su predio sino que además, está tras la búsqueda proporcional de alivios materiales a las violaciones de derechos fundamentales particularmente intensas que ocurren como consecuencia del desarraigo y la indignidad ocurrida por efecto del desplazamiento forzado. Por tal motivo, no resulta extraño que el artículo 25 de la Ley 1448 de 2011 fije el derecho a la reparación integral de manera diferenciada, transformadora y efectiva; y bajo dimensiones individuales, colectivas, materiales, morales y simbólicas.

4.4.1.1. Justamente, en relación con dichas dimensiones, cabe indicar que en el proceso de restitución, además del restablecimiento de las condiciones jurídicas y materiales del reclamante, resultan comprometidos una amplia gama de intereses que, si bien no tienen un origen estricto en la comprensión individual de la situación

⁹ En sentencia C-099 de 2013, se consideró razonable esta previsión normativa al ponderar la limitación que entraña la ausencia de una instancia de revisión, con la finalidad constitucionalmente válida perseguida por la norma. Adicionalmente, explicó que el derecho de contradicción, en particular, y el debido proceso en general se encuentran garantizados por la estructura misma del procedimiento de restitución.

del peticionario, sí se constituyen en circunstancias y agentes externos que tienen la potencia suficiente de impedir el retorno efectivo de la población desplazada y, en ese sentido, de reproducir la conflictividad social.

4.4.2. Es por tal motivo, que los jueces de restitución no son en estricto sentido sólo jueces de tierras. En el marco de una visión teleológica e integral del proceso, tienen la responsabilidad de ajustar sus actuaciones al "(...) objetivo primordial de conseguir la reconciliación y la paz duradera y estable" que, con independencia del esclarecimiento de la titularidad jurídica del predio restituido, debe involucrar también aquellas intervenciones que siendo visibles en el proceso pueden comprometer otras vulneraciones distintas de derechos fundamentales a las alegadas por las víctimas solicitantes y que, de no gestionarse adecuadamente, imposibilitarían el cumplimiento de los propósitos transicionales de restitución.

Es así como se trabaja día a día en nuestro país en esa búsqueda de verdad, justicia, reparación y no repetición con la utilización de cada vez novedosos y mejores instrumentos judiciales para poder resarcir de manera más justa, eficaz y completa las afectaciones derivadas de un contexto de violencia que ha golpeado las bases más sensibles y vulnerables de nuestra sociedad, el campesinado, la infancia, mujeres y madres trabajadoras, cabezas de hogar, etc., golpes que si bien han dejado huella de dolor destierro, discriminación y olvido y que esta misma no se borra, por cuanto además debe ser recordada como símbolo de perdón y fortalecimiento tampoco debe ser estigma que impida la resocialización la convivencia, la reintegración a las labores de los campesinos en sus tierras, la paz.

Enfoque diferencial aplicado a la política de restitución de tierras

La situación de crímenes atroces, de lesa humanidad y de desplazamiento forzado o abandono de tierras que se ha evidenciado a lo largo de la historia de Colombia, presenta un común denominador que no es otro diferente a aquel que se circunscribe a la existencia de un factor discriminatorio, asociado al género, la edad, o la pertenencia a un grupo minoritario¹⁰, por tal razón, debe ser un aspecto de relevante consideración en la etapa administrativa y posteriormente en la judicial de los procesos de Restitución de Tierras despojadas o Abandonadas Forzosamente, pues merecen un especial tratamiento que se ha decantado como lo han hecho los entes constitucionales y los instrumentos internacionales de protección en el marco legal estableciendo en el artículo 13 de la Ley 1448 de 2011, lo cual se traduce en la obligación legal no solamente en la atención a la víctima, sino que además, en lo que concierne a la intervención oficial para asegurar que éste grupo de personas medien de manera directa en la sustanciación de los casos, en el litigio de los mismos, en las decisiones judiciales y en la etapa posterior a ellas.

Fue así como en desarrollo de ésta política de justicia transicional se expidió el Decreto 4829 de 2011 para incluir los componentes viabilizadores de la real ejecución del principio de discriminación positiva dentro del marco de la actuación administrativa del proceso de restitución de tierras, mismo que debe ser observado en la fase judicial como en las posteriores actuaciones de garantía del goce estable de los derechos reconocidos en la conclusión del trámite integral (Fase administrativa y judicial), en todo caso, procurados desde una óptica adecuada, diferenciada, transformadora y efectiva.

El hecho de procurar la mejor atención a las víctimas que se enmarquen dentro una situación especial y diferenciada del resto social, busca materializar la mayor atención a la población desplazada que actualmente se sujeta a un estado de mayor vulnerabilidad, para efectos de dignificarlas en el reconocimiento de sus derechos, superando de esa manera, el estado de cosas inconstitucional advertido en la sentencia T-025 de 2004.

5.4. Lo Probado:

Hechos de violencia

¹⁰ Afrodescendientes, comunidades indígenas, población Rom o Gitanos

Para comenzar debemos ubicarnos en el lugar de ocurrencia de los hechos que dieron lugar al desplazamiento, teniendo que se trata del Municipio de San Miguel (P), el cual se sitúa a una distancia promedio de 275 Km de la capital del Departamento del Putumayo. El Municipio se encuentra localizado en el margen izquierdo del río de su mismo nombre, siendo la cabecera municipal la Dorada, poblados en su gran mayoría por personas que se dedican a la explotación petrolera, a la actividad agrícola y ganadera, actividades de las cuales las familias derivan su sustento.

San Miguel se constituye en un Municipio fronterizo, convirtiéndose un punto central de comercio y en un potencial estratégico para la economía, no obstante debido a su ubicación también ha sido el foco de atención para la entrada de grupos al margen de la ley, quienes en la búsqueda de ejercer un control y dominio de la zona han generado graves afectaciones a nivel individual y colectivo a la población civil.

Con relación al desplazamiento masivo ocurrido con ocasión del conflicto armado en la Vereda San Juan Bosco de San Miguel, coincidió paulatinamente con el incremento de los cultivos de coca, momento en el cual empiezan a actuar las AUC y se puede empezar hablar de la presencia hegemónica de las FARC.

Todo esto se dio en dos periodos a saber: (i) El primero desde el año 1997 a 1999, cuando la mayor parte del Municipio de San Miguel se encontraba bajo sometimiento y control de las FARC, posteriormente para el año de 1999 incursiona en este municipio El Bloque Central Bolívar de las Autodefensas Unidas de Colombia - AUC, invadiendo inicialmente La Dorada que es la cabecera del Municipio y ejerciendo dominio de las principales vías de comunicación como de las áreas rurales, del cual su objetivo era recuperar el control territorial que venía desplegando la guerrilla, dejando como resultado una controversial lucha y constantes encuentros armados por el dominio y control del poder de esta zona. (ii) El segundo periodo se da entre el año 1999 a 2006, tras los hechos perpetrados el 07 de noviembre de 1999, fecha que representa el inicio de una tragedia sin precedente alguno, debido a que se agudiza el conflicto armado en la región, con la llegada del grupo llamado "destructor" quien su cabecilla principal era alias "Guillermo", que desato una ola de asesinatos y barbaries en un principio en la Dorada (P), en la segunda incursión que fue el 21 de septiembre de 2000, como parte de la entrada de las AUC, vuelven a suscitarse enfrentamientos armados en el sector que indicaba que ocurriría un inminente ataque a los pobladores del lugar y que era mejor que salieran de la zona, momento en el cual empezó su desplazamiento que dejo un pasado imborrable y una grande cicatriz a causa de una violencia indiscriminada.

En el caso específico, los principales hechos de violencia que se cometieron en contra de la comunidad por los paramilitares, comprende una línea de tiempo que va desde el año 1997 a 2011, cuando este grupo armado arrolla a la población ocasionando daños a la integridad física, moral y psicológica, impactos que ha dejado secuelas que tal vez serán insuperables. El panorama tan desolador de esa época y los constantes hostigamientos entre los grupos armados, obligo a la población a abandonar sus viviendas para intentar salvaguardar su vida y la de su núcleo familiar, dejando atrás sus pertenencias y medios de sustento y desplazándose a otras zonas que estaban libres de conflicto armado.

Dado que estos hechos, gozan de presunción de veracidad y son el resultado de los estudios y análisis que realiza la Unidad de Restitución de Tierras, tomado de fuentes periodísticas, tecnológicas y testimoniales, se tienen como ciertos, además de resultar notorios dado el contexto de violencia que ha azotado la región.

Condición de Víctima del señor Gildardo Cajas Muñoz

Desarrollando el concepto de víctima que establece la Ley 1448 de 2011 en su artículo tercero y los criterios jurisprudenciales a tener en cuenta a fin de entrar a determinar quién puede ser considerado

víctima del conflicto armado colombiano, encontramos que en sentencia T-054 de 2017 se reiteran las posiciones esbozadas por el máximo órgano constitucional al respecto:

5. La noción de víctima de violaciones de derechos humanos en el conflicto armado colombiano. Reiteración de jurisprudencia

En el ordenamiento interno colombiano, existe un importante marco normativo que ha sido reiteradamente reconocido por esta Corporación.¹¹ Desde el año 1993, con el artículo 1º del Decreto 444, se reconoció la calidad de víctima a aquellas personas que hubieran sufrido perjuicios indirectos como consecuencia de atentados terroristas cometidos con bombas o artefactos que afecten a la población civil. Posteriormente, se amplió el concepto incluyendo a la población afectada como consecuencia de tomas guerrilleras¹², a las que sufrieran por combates y masacres indiscriminadas por motivos ideológicos o políticos¹³ y, con el artículo 15 de la Ley 418 de 1997, se incluyó a la población civil que sufriera perjuicios en su vida, integridad personal o bienes, como consecuencia de actos relacionados con el marco del conflicto armado interno, atentados terroristas, combates, ataques y masacres.

Con la Ley 975 de 2005, se dio un importante paso con la creación de un marco legal para reincorporar a la vida civil a los miembros de grupos armados al margen de la ley y, al mismo tiempo, garantizar los derechos de las víctimas del conflicto a la verdad, justicia y reparación integral. En el artículo 23 de dicha ley se estableció el incidente de reparación integral para que, en el curso de un proceso penal, cuando se determinara la responsabilidad del acusado, y la víctima o el Ministerio Público lo solicitasen, se procediera a reparar integralmente a la víctima, por los daños causados con ocasión de la conducta criminal.

Tres años después, el Decreto 1290 de 2008, dispuso la creación de un programa de reparación individual por vía administrativa de las víctimas de los grupos armados al margen de la ley, basándose en el denominado principio de solidaridad. La reparación por vía administrativa se entendió como una reparación anticipada del Estado por hechos punibles realizados por grupos al margen de la ley, "sin perjuicio de la responsabilidad de los victimarios y de la responsabilidad subsidiaria o residual del Estado". Se definió como víctimas, aquellas personas a las que se refiere el artículo 15 de la Ley 418 de 1997.

En tratándose de las normas internas que han sido expedidas por el Congreso de la República y el Gobierno Nacional, de manera prevalente debe mencionarse la Ley 1448 de 2011 y sus decretos con fuerza de ley creados para satisfacer los derechos de los grupos étnicos. La Ley 1448, comúnmente reconocida como "Ley de Víctimas y de Restitución de Tierras", busca restablecer el proyecto de vida de cada víctima del conflicto armado interno, así como garantizar el goce efectivo de sus derechos de manera sostenible y transformadora.

La Ley 1448 de 2011, se enmarcó dentro del campo de la justicia transicional y tiene como propósito definir acciones concretas para garantizar los derechos a la verdad, justicia, reparación y no repetición.

En relación con el concepto de víctima, el artículo 3º de dicha ley estableció lo siguiente:

"aquellas personas que individual o colectivamente hayan sufrido un daño por hechos ocurridos a partir del 1º de enero de 1985, como consecuencia de infracciones al Derecho Internacional Humanitario o de violaciones graves y manifiestas a las normas internacionales de Derechos Humanos, ocurridas con ocasión del conflicto armado interno. También son víctimas el cónyuge, compañero o compañera permanente, parejas del mismo sexo y familiar en primer grado de consanguinidad, primero civil de la víctima directa, cuando a esta se le hubiere dado muerte o estuviere desaparecida. A falta de estas, lo serán los que se encuentren en el segundo grado de consanguinidad ascendente. De la misma forma, se consideran víctimas las personas que hayan sufrido un daño al intervenir para asistir a la víctima en peligro o para prevenir la victimización. La condición de víctima se adquiere con independencia de que se individualice, aprehenda, procese o condene al autor de la conducta punible y de la relación familiar que pueda existir entre el autor y la víctima". (Negrillas del despacho)

De conformidad con el citado artículo 3º de la Ley 1448 de 2011, el propio Estado no solo reconoció la existencia del conflicto armado interno en Colombia, sino también la configuración de violaciones a las normas del Derecho Internacional Humanitario (DIH); en especial, el artículo 3º común a los Convenios y Protocolos de Ginebra.

Dentro de los aspectos tenidos en cuenta en el artículo 3º común a los Convenios y Protocolos de Ginebra, se encuentra el denominado principio de distinción, el cual genera a las partes el deber de diferenciar entre combatientes y no combatientes. Ninguna de las partes en conflicto puede involucrar a las personas que no tomen o hagan parte directamente de las hostilidades. Estas personas, por ese hecho, adquieren el estatus de personas protegidas. (Negrillas del despacho)

¹¹ Corte Constitucional, Sentencia T-364 de 2015.

¹² Artículo 18 de la Ley 104 de 1993.

¹³ Artículo 10 de la ley 241 de 1995.

Así las cosas, cualquier afectación a los derechos de las personas protegidas en el marco del conflicto armado interno, es reconocida y está enmarcada en la Ley 1448 de 2011.

A partir de las sentencias C-253A de 2012 y C-781 del mismo año, esta Corporación ha entendido que en cuanto a la expresión consagrada en el artículo 3° referente a la noción de víctima “con ocasión al conflicto armado”, dicho “conflicto armado” debe interpretarse de manera amplia, más allá de las confrontaciones estrictamente militares, o a un grupo específico de actores armados con exclusión de otros. (Negrillas del Despacho)

Esta Corte ha indicado que estos criterios interpretativos son obligatorios para los operadores jurídicos y “ante la ocurrencia de una afectación grave de derechos humanos o de una infracción de las normas del derecho humanitario, en caso de duda sobre si tal hecho ha ocurrido en el marco del conflicto armado interno, debe darse prevalencia a la interpretación en favor de la víctima”. (Negrillas del Despacho)

En este orden de ideas, y teniendo en cuenta además de los criterios arriba citados, el señor Gildardo Cajas Muñoz y su núcleo familiar, ostentan la calidad de víctimas del conflicto armado en Colombia, del municipio de San Miguel, Putumayo; se colige esto además de lo anotado en los hechos de la demanda que gozan de credibilidad en el entendido que se tienen como fidedignas, de la información suministrada en el Formulario de Solicitud de Inscripción en el Registro de Tierras Despojadas y Abandonadas¹⁴, las declaraciones del solicitante y testimonios allegados al plenario¹⁵, el cruce de información obtenido del Registro Único de Víctimas¹⁶ y en la Constancia No. NP 00126 de diciembre 16 de 2015¹⁷.

Identificación y determinación del predio objeto de solicitud

Respecto de los datos consignados en el acápite de los hechos de la demanda, se tienen como correctos y ciertos, lo cual se pudo corroborar a partir del folio de matrícula inmobiliaria No. 442-29497 de la Oficina de Instrumentos Públicos de Puerto Asís (P), visible a folio 110 a 114 del expediente, donde figura como titular del predio la esposa del solicitante Gildardo Cajas Muñoz, por lo que en consecuencia, deberá ordenarse lo pertinente en caso de despachar de manera favorable las pretensiones de la solicitud; aclarando que se presentó una diferencia respecto del área contenida en el Informe Técnico Predial y la incluida en el título de propiedad, sin embargo dicha situación se esclareció con el Informe Técnico de Georreferenciación del predio en campo visible a folios 168-169.

Esto se explica claramente en el Informe Técnico Predial y de Georreferenciación (folios 78 a 91) y se corrobora de conformidad con la información consignada en el memorial que arrima el Instituto Geográfico Agustín Codazzi, visible a folio 135 del expediente, donde se resalta la diferencia en el área del terreno, frente a lo cual el Despacho se atiene a las dimensiones consignadas en los Informes allegados por la URT por haberse realizado el trabajo de campo con el sistema de coordenadas geográfica “Magna Sirgas”, que son el medio idóneo de medición usado en la generación de datos espaciales de alta calidad, y que además se encuentra acreditado dicho procedimiento con los informes precitados, sin que el IGAC documente los medios o métodos usados que permitan desvirtuarlos.

Relación Jurídica o calidad de propietaria que ostenta el solicitante respecto al predio

De conformidad con lo que viene propuesto en la solicitud de Restitución, se manifiesta que el cónyuge de la reclamante ostenta la calidad de propietario, dicha manifestación se tendrá como cierta, toda vez que a folio 69 del plenario reposa copia de la escritura pública No.2.225 de 07 de diciembre de 1994 donde dice que la señora Soreida Santacruz (q,e,p,d) manifiesta que esta compra que hace es también para su compañero Gildardo Cajas Muñoz.

¹⁴ Folios 50 a 52.

¹⁵ Folios 55 a 58.

¹⁶ Folios 53. a 54

¹⁷ Folio 100.

Otros hechos probados

Dentro del acervo probatorio arrimado también cabe resaltar que visibles a folios 60 a 67 obra el correspondiente Informe de caracterización y valoración socio familiar¹⁸, del señor Gildardo Cajas Muñoz, en donde se da cuenta de las condiciones familiares de la solicitante, se describen las condiciones económicas, afiliación al sistema de salud y educación, y en el mismo se recalca las deudas que tiene con entidades bancarias que adquirió para darle estudio a sus hijos y la vivienda donde habita junto a su familia es de propiedad de la señora Ana de Jesús Granada con quien tiene una acuerdo que a cambio de cuidar su propiedad le da permiso para vivir él y su familia, los escasos recursos para la manutención e inestabilidad económica, informa que no ha sido beneficiario de los programas estatales.

5.5. Caso Concreto:

Este Juzgado con apoyo en el antecedente jurisprudencial así como en los elementos de prueba allegados y aportados a la actuación por parte de la Unidad Administrativa Especial de Gestión de Restitución de Tierras Despojadas, y los recaudados en el curso del proceso, procede a elaborar la confrontación de lo probado de cara a la normatividad vigente obteniendo los siguientes resultados:

En el presente asunto este Despacho verifica que el señor Gildardo Cajas Muñoz, junto con su cónyuge Soreida Santacruz (q,e,p,d), y sus hijos Yeison Alfredo, Nilvia Yorlany, Jhon Alexander, esperanza Liseth, anyie Marcela y Edwin Alfredo constituían el núcleo familiar al momento de su desplazamiento, que son víctimas del conflicto armado interno del país, conforme a los presupuestos normativos establecidos por la ley 1448 de 2011, que dichos hechos encajan con el periodo de tiempo comprendido entre el 01 de enero de 1991 y el término de vigencia de la ley, se concluye también que la solicitante junto con su núcleo familiar, abandonaron de manera forzada el predio que constituía su lugar de vivienda y el sustento de sus necesidades.

Respecto del predio identificado con matrícula inmobiliaria No. 442-29497 registrado en la Oficina de Instrumentos Públicos de Puerto Asís (P), tenemos que se encuentra ubicado en la zona rural de la , municipio de San Miguel (P) cuyas medidas, área y linderos, quedaron determinados tal como quedó probado en acápite anterior; dicho bien yace en un territorio afectado por los hechos de violencia descritos y recopilados en el informe de contexto allegado al expediente, también se demostró que la solicitante junto al núcleo familiar que lo conformaba en ese momento habitaba el predio que por motivos de violencia tuvo que ser abandonado, que el mismo fue incluido en el Registro de Tierras Despojadas y Abandonadas mediante acto administrativo RP 01459 de diciembre 14 de 2015, ello según constancia No. NP 00126 de diciembre 16 de 2015 y que luego de un juicioso trabajo de campo, social, catastral y administrativo, se confirmó que el esposo de la solicitante ostenta, efectivamente la calidad de propietario del mismo y que tiene todos los derechos que le asistan según las políticas de la ley 1448 de 2011.

En cuanto a las restricciones de las áreas de interés nacional correspondiente a los parques naturales, reservas forestales, páramos, resguardos indígenas y afro descendientes, zonas de explotación de hidrocarburos y áreas de interés minero-energético, según información aportada por la UAEGRTD, el predio materia del proceso está contenido en una zona de afectación por Hidrocarburos (bloques en producción), frente a lo cual se procede a hacer las siguientes precisiones.

En lo que atañe a la restitución de tierras afectadas por zonas donde se realizan operaciones de exploración y explotación de hidrocarburos, tal circunstancia no afecta o interfiere en el desarrollo del procedimiento legal o tutela del derecho fundamental a la restitución de tierras, toda vez que el

¹⁸ Informe realizado por la Unidad de Restitución de Tierras.

derecho al desarrollo de estas actividades es temporal y restringido a la exclusiva ejecución de las labores establecidas en cada uno de los contratos, por lo tanto es el contratista quien además de cumplir sus obligaciones contractuales, tiene el deber gestionar la utilización del suelo para desarrollar su trabajo de exploración y/o explotación, acorde con el estatus legal que ostente el área que deba ser intervenida, para lo cual debe disponer de los mecanismos legales correspondientes para tal efecto, resaltando que de ninguna manera el derecho a realizar este tipo de actividades otorga derechos de propiedad sobre los predios, argumentos estos que a su vez han sido puestos de presente en reiteradas ocasiones por la misma Agencia Nacional de Hidrocarburos –ANH- cuando es vinculada a los procesos como el que nos ocupa.

Aunado a ello el Despacho observa, que si bien es cierto el predio se encuentra dentro de un área afectada por operaciones de exploración y explotación de hidrocarburos, del plenario se logra deducir que no reposa prueba alguna de la existencia de asentamiento de maquinaria o equipos técnicos relacionados con el desarrollo de dicha actividad en el inmueble, con lo cual también se podría concluir que no existe impedimento alguno para que el solicitante acceda al goce material y efectivo de la tierra que le fue restituida jurídicamente y de la que fue despojado o tuvo que abandonar, cumpliéndose así el objetivo primordial en el tipo de procesos que nos ocupa.

Cabe resaltar en este punto que si bien es cierto existieron posibles opositores estos en su oportunidad y a lo largo del proceso fueron tratados de notificar de manera infructuosa la cual queda surtida por una parte con los emplazamientos pertinentes y por otra con la notificación personal del curador Ad-Litem, en aras de garantizar el debido proceso y el derecho a defensa y contradicción sin que hasta la fecha de emisión del presente fallo se haya hecho pronunciamiento alguno que se oponga a las pretensiones aquí planteadas lo que refuerza una vez más la necesidad de otorgar las garantías que quedaron probadas dentro del presente asunto.

Sin embargo se hace preciso referirnos a La sucesión ilíquida de la señora Soreida Santacruz (q,e,p,d), Si bien la Ley de víctimas, dada en un marco de justicia transicional, otorga plenas facultades y competencias a los Magistrados y Jueces de Restitución de Tierras, a fin de ejercer y disponer de todas las medidas necesarias para garantizar que la restitución jurídica y material de los predios solicitados por las víctimas sea una realidad, en esta oportunidad el despacho se abstendrá de concluir con el trámite a dicha liquidación por observar que lo más conveniente es que aquella gestión quede en manos de los beneficiarios o herederos legítimos, quienes para el caso deberán ser asesorados y representados notarial o judicialmente por un profesional del derecho de La Unidad de Tierras Regional Putumayo, a fin de que adelanten los trámites necesarios ante la autoridad correspondiente, para poder liquidar la sucesión de esta persona, teniendo que ser el Fondo de la Unidad de Restitución de Tierras, la dependencia que asuma los gastos que se generen a partir de esta orden.

Esta última determinación se toma, primeramente porque La Unidad de Tierras es quien sabe el desarrollo y seguimiento del proceso de Restitución de Tierras en favor de la población víctima que ha sido amparada con una decisión judicial en este campo, y porque cuenta además con profesionales idóneos para el ejercicio de la asesoría jurídica frente al punto que se dispone en este aparte, sumado a la necesidad de garantizar en favor del señor Gildardo Cajas Muñoz y sus hijos, el derecho de lograr obtener la efectividad en la restitución de su predio la cual debe ser material y jurídica, tal como lo señala el literal p del artículo 91 de la Ley de víctimas.

Hasta este momento se han cumplido con cada uno de los presupuestos requeridos en la ley y en la Jurisprudencia para estar legitimado en la causa por activa el reclamante y salir avante la acción de restitución aquí invocada, lo cual se declarará en la parte resolutive.

Finalmente, teniendo en cuenta que el predio objeto de restitución colinda con la vía pública, esta Judicatura considera oportuno exhortar a la solicitante que al momento de hacer ejercicio de su derecho al goce, disfrute y/o explotación del mismo, y a la Alcaldía Municipal de San Miguel (P) como autoridad territorial que debe verificar y hacer cumplir la ley, se tenga presente las franjas mínimas de retiro obligatorio para la carretera o áreas de exclusión de que trata la Ley 1228 de 2008 al materializarse las órdenes impartidas en esta sentencia.

Así las cosas, siendo legalmente procedente declarar la propiedad del predio objeto del presente proceso a nombre de la parte solicitante, por acreditar además el cumplimiento de los demás requisitos legales habida su condición de víctima dentro del presente asunto, se accederá a las pretensiones de la demanda en el sentido de ampararlo en su derecho fundamental a la Restitución y Formalización de Tierras así como también el de su núcleo familiar al momento del despojo, esto con la finalidad no sólo de reparar de manera integral las afectaciones sufridas, sino también de revertir las cosas a su estado anterior, de modo que se concrete, de manera real y efectiva el goce de los derechos fundamentales de los beneficiarios del presente fallo.

5.6. Conclusiones:

Para enmarcar mejor la justificación y sentido de las decisiones que a continuación se condensan, considera menester el Despacho citar y acoger los nuevos y más recientes raseros esbozados por nuestra Corte Constitucional en la ya mencionada sentencia T-054 de 2017:

Esta Corporación ha consagrado que el derecho a la reparación integral es un derecho fundamental de las víctimas del conflicto armado, porque: "1) busca restablecer la dignidad de las víctimas a quienes se les han vulnerado sus derechos constitucionales; y 2) por tratarse de un derecho complejo que se interrelaciona con la verdad y la justicia, que se traduce en pretensiones concretas de restitución, indemnización, rehabilitación, medidas de satisfacción y no repetición"¹⁹.

*(...) El derecho a la reparación integral, a su vez, implica la obligación del Estado de adoptar **"todas las medidas necesarias tendientes a hacer desaparecer los efectos de las violaciones cometidas, y a devolver a la víctima al estado en que se encontraba antes de la violación"**²⁰. (Negrillas del Despacho)*

(...) La Ley 1448 de 2011 se expidió para ser una ley de reparación integral. Es decir, más allá de que los victimarios hayan sido agentes estatales o miembros de grupos armados al margen de la ley, el Estado asumió el deber de reparar por la vía administrativa; es decir, de manera más expedita y eliminando la carga de la prueba en cabeza de las víctimas.

De trascendental importancia para el contexto colombiano, es la consagración del principio denominado "enfoque transformador" en el marco del Decreto 4800 de 2011 (Art. 5º). Este busca eliminar los esquemas de discriminación y marginación de las víctimas del conflicto armado, evitando la repetición de los hechos. Es decir, en Colombia no solo se pretende reparar a las víctimas de manera integral con las cinco medidas ya mencionadas, sino también evitar que aquellas vuelvan a su situación previa de precariedad material y de discriminación²¹. El enfoque transformador busca, precisamente, transformar esas circunstancias, pues la exclusión es un factor generador del conflicto armado. (Negrillas del despacho)

En consecuencia se accederá además del reconocimiento de amparo de derechos solicitados, a la restitución jurídica y material del predio que aquí se solicita identificado con FMI No. 442-29497 y Cédula Catastral No. 86-757-01-0000-28-0018-000 así como su entrega material, accediéndose consecuentemente a las pretensiones relacionadas con las órdenes que deberán emanar las autoridades a cargo para garantizar el cumplimiento del presente fallo.

Cabe resaltar en este punto que el núcleo familiar al momento de los hechos de despojo estaba compuesto por el solicitante, su cónyuge Soreida Santacruz (q,e,p,d) identificado con C.C. 69.030.291, y sus hijos Yeison Alfredo Cajas Santacruz identificado con C.C 1.061.779.059, Nilvia

¹⁹ Corte Constitucional, Sentencia C-753 de 2013.

²⁰ Corte Constitucional, Sentencia C-454 de 2006.

²¹ Comisión de Seguimiento y Monitoreo a la Ley 1448 de 2011, Informe al Congreso de la República 2013.

Yorlany Caicedo Santacruz identificado con C.C 69.009.857, Jhon Alexander Torres Santacruz identificado con C.C 1.061.765.413, esperanza Liseth Caicedo Santacruz identificado con C.C 25.281.616, anyie Marcela Cajas Santacruz identificado con C.C 1.061.765.413 y Edwin Alfredo Cajas Santacruz identificado con C.C. 1.061.698.266, respecto de quienes deberán extenderse los efectos y términos del presente fallo en aplicación de las normas e instrumentos vigentes de protección²², respecto de la titulación y restitución material de propiedad y derechos, , que en el presente caso, quedó demostrado que los dos fueron víctimas de los mismos hechos de abandono forzado, de conformidad con lo ordenado en el artículo 118 de la Ley 1448 de 2011.

No están llamadas a prosperar aquellas pretensiones que resulten inconducentes ya sea por no haberse probado los supuestos que las sustentan, o porque se han efectuado ya como actuaciones dentro del trámite procesal.

Se verificaran, de conformidad con lo ordenado por la Ley 1448 de 2011 en su artículo 91, literal p, los planes existentes de retorno y/o reubicación de la población desplazada, ya que en el presente caso la UARIV guardo silencio frente al requerimiento sin embargo dicha entidad en otros procesos ha manifestado que el plan de retorno con el municipio de San Miguel fue socializado y aprobado el 24 de julio de 2014, que actualmente se están articulando las acciones necesarias para establecer recursos y proyectos, por lo que se requerirá la materialización de los mismos, en tal sentido.

No obstante ello, se reserva el Despacho la facultad de modular la presente decisión si en condiciones futuras se llegare a determinar que resulta necesario con el fin de garantizar el resarcimiento perseguido con el cumplimiento de las órdenes dictadas.

VI. DECISION

En mérito de lo anteriormente expuesto, el Juzgado Tercero Civil Del Circuito de Descongestión Especializado en Restitución de Tierras, de Mocoa, Putumayo, administrando Justicia en nombre de la República y por autoridad de la ley,

RESUELVE

PRIMERO: DECLARAR, RECONOCER y PROTEGER el derecho fundamental a la Restitución y/o Formalización de Tierras, a los señores Gildardo Cajas Muñoz, quien se identifica con C.C. 97.445.096 expedida en la Dorada (P) y a su cónyuge Soreida Santacruz (q,e,p,d) identificado con C.C. 69.030.291, por las razones expuestas en la parte motiva de esta providencia.

SEGUNDO: DECLARAR que el señor Gildardo Cajas Muñoz, quien se identifica con C.C. 97.445.096 expedida en la Dorada (P) expedida en Villagarzón (P), y su cónyuge Soreida Santacruz (q,e,p,d) identificado con C.C. 69.030.291 son propietarios del predio rural situado en el, Municipio San Miguel, Departamento del Putumayo, y que se individualiza de la siguiente manera:

Matricula Inmobiliaria	Código Catastral	Área Solicitada	Área a Restituir
442-29497	86-757-01-00-0028-0018-000	180 m ²	180 m ²
COORDENADAS DEL PREDIO			
PUNTO	LATITUD	LONGITUD	NORTE ESTE

²² En el ámbito internacional se ha creado un catálogo de tres garantías básicas para las víctimas de violaciones a los derechos humanos: la verdad, la justicia y la reparación integral. Esta Corporación ha entendido que entre “estos tres derechos median relaciones de conexidad e interdependencia, de manera tal que no es posible lograr la justicia sin la verdad y no es posible llegar la reparación sin la justicia”²². El Estatuto de Roma, por su parte, consagra en el artículo 75 el derecho a la reparación de las víctimas, el cual incluye “la restitución, indemnización y rehabilitación” que deben suministrarse a las víctimas o a sus familiares (Sentencia T-054/2017)



1011	0° 20' 39,782" N	76° 54' 42,736" W	529894,4944	684356,168
1010	0° 20' 39,721" N	76° 54' 42,418" W	529892,6081	684366,0005
1013	0° 20' 39,148" N	76° 54' 42,539" W	529874,9794	684362,2589
1012	0° 20' 39,209" N	76° 54' 42,857" W	529876,8658	684352,4266
LINDEROS Y COLINDANCIAS				
NORTE	Partiendo desde el punto 1011 en línea recta o en dirección oriente hasta llegar al punto 1010 en una distancia de 10,01 mts con predios de vía pública.			
ORIENTE	Partiendo desde el punto 1010 en línea recta, pasando por el punto 1013 en una distancia de 18.02mts con predios Aurelia Castaño.			
SUR	Partiendo desde el punto 1013 en línea recta, suroccidente hasta llegar al punto 1012 en una distancia de 10,01 mts con predios de Omar Devia.			
OCCIDENTE	Partiendo desde el punto 1012 en línea recta en dirección noroccidente, en una distancia 10,08mts, continuando hasta llegar al punto 1011 con predios de Aurelia Castaño.			

TERCERO: ORDENAR a la Unidad de Tierras Regional Putumayo, que por conducto de un profesional del derecho, asuma la asesoría y gestión de la sucesión de la señora Soreida Santacruz (Q.E.P.D.), bien sea notarial o judicialmente. Para lo anterior, el Fondo de la Unidad deberá cubrir los gastos que impliquen adelantar dicho trámite. Lo anterior teniendo en cuenta las razones expuesta en esta providencia.

CUARTO: ORDENAR a la señora Registradora de Instrumentos Públicos de Puerto Asís (P.), lo siguiente:

- La inscripción de esta Sentencia en el Folio de Matrícula Inmobiliaria No. 442-29497.
- Igualmente, se ordena el levantamiento de las medidas cautelares de inscripción de la demanda y de la orden de sustracción provisional del comercio del bien perteneciente al Folio de Matrícula Inmobiliaria No. 442-29497, proferida al momento de dar inicio a este trámite judicial.
- Dichas órdenes deberán hacerse efectivas dentro de los términos dados por la Superintendencia de Notariado y Registro.
- Además, esa misma funcionaria deberá hacer llegar a este Despacho y al IGAC el Certificado de Libertad y Tradición del Folio de Matrícula Inmobiliaria No. 442-29497, en el término de cinco (05) días contados a partir de las referidas inscripciones.
- Disponer como medida de protección, la restricción establecida en el artículo 101 de la Ley 1448 de 2011, consistente en la prohibición para enajenar el bien inmueble restituido durante el término de dos (2) años, siguientes a la expedición de esta sentencia, sin menoscabo de las prohibiciones de que trata la Ley 160 de 1994. Por Secretaría líbrese comunicación a la Oficina de Registro de Instrumentos Públicos de Puerto Asís, Putumayo, para que la inscriba en el folio de matrícula inmobiliaria respectivo.

QUINTO: ORDENAR al Instituto Geográfico Agustín Codazzi, para que dentro del término perentorio de un (1) meses, contados a partir del recibo de la calificación de la sentencia en el respectivo Certificado de Libertad y Tradición actualizado, proceda a la actualización de sus registros cartográficos y alfanuméricos, atendiendo los criterios de individualización del predio reconocido en este fallo, de lo cual debe rendir informe a este Despacho.

SEXTO: COMISIONAR al Juzgado Promiscuo Municipal de San Miguel, Putumayo, para que dentro del término de treinta (30) días siguientes al recibo del Despacho Comisorio, realice la diligencia de entrega del predio atrás reseñado a favor del aquí solicitante. Para la materialización de dicho acto procesal, debe coordinar con la Unidad Administrativa Especial de Gestión de Restitución de Tierras Despojadas - Dirección Territorial Putumayo y la Fuerza Pública, a fin de obtener el apoyo logístico para la ejecución de dicha entrega. Por secretaría líbrese el respectivo despacho comisorio.

SEPTIMO: REITERAR la orden dada a la Unidad Administrativa Especial para la Atención y Reparación Integral a las Víctimas y a las entidades que conforman el Sistema Nacional de Atención



y Reparación Integral a las Víctimas (SNARIV), del orden nacional y territorial, en la sentencia No. 246 del 19 de noviembre de 2013 proferida dentro del expediente 2013-00070-00 dictada por el Juzgado Primero Civil del Circuito de Restitución de Tierras, frente a la ejecución del plan de retorno aprobado el pasado 3 de abril del 2014 para el municipio de San Miguel (P.), siguiendo los parámetros establecidos en la ley 1448 de 2011 y el Decreto 4800 de 2011, bajo la coordinación de la Unidad de Víctimas.


Igualmente, deberá tener en cuenta respecto a las órdenes que aquí se impartan, que la reclamante y su núcleo familiar estaba conformado para el momento del desplazamiento, por su cónyuge Soreida Santacruz (q,e,p,d) identificado con C.C. 69.030.291, y sus hijos Yeison Alfredo Cajas Santacruz identificado con C.C 1.061.779.059, Nilvia Yorlany Caicedo Santacruz identificado con C.C 69.009.857, Jhon Alexander Torres Santacruz identificado con C.C 1.061.765.413, Esperanza Liseth Caicedo Santacruz identificado con C.C 25.281.616, Anyie Marcela Cajas Santacruz identificado con C.C 1.061.765.413 y Edwin Alfredo Cajas Santacruz identificado con C.C. 1.061.698.266 y en caso de que no lo haya hecho, deberá incluirlos en el Registro Único de víctimas (RUV).

También, esta entidad deberá coordinar en asocio con la Unidad Administrativa Especial de Gestión de Restitución de Tierras Despojadas - Dirección Territorial Putumayo, y el Juzgado Promiscuo Municipal de San Miguel (P), la entrega material del predio descrito en el numeral segundo de ésta providencia, y a favor del aquí solicitante.

La UARIV también tendrá que adelantar el proceso de **VERIFICACIÓN DE CARENCIAS**, al que se refiere el Decreto 1084 de 2015, a partir del Título 6 en su capítulo 5, a fin de determinar en qué etapa deberá ser atendida la restituida y su grupo familiar, estableciendo los criterios y procedimientos para la entrega de la atención humanitaria de emergencia o transición a las víctimas de desplazamiento forzado con base en la evaluación de los componentes de la subsistencia mínima o la superación de la situación de vulnerabilidad del hogar, para luego dar paso a la correspondiente indemnización por vía administrativa. No sobra advertir que este grupo familiar, y toda la población que ha sido beneficiada con los pronunciamientos de este Despacho, deberán ser atendidos de manera prioritaria con respecto a la aplicación del decreto en mención, tanto en lo que tiene que ver con la entrega de las ayudas humanitarias así como con el pago de las indemnizaciones por vía administrativa al ser víctimas del delito de desplazamiento forzado o de cualquier otro hecho delictivo generado por nuestro conflicto armado interno.


De igual manera, frente al actual Plan de Retorno para el municipio de San Miguel (P), se dictan las siguientes órdenes como medidas con enfoque transformador:

- El Departamento para la Prosperidad Social (DPS), según su oferta institucional, deberá poner en marcha la estrategia que busca implementar medidas de asistencia y acompañamiento a la población víctima del conflicto armado interno, y más concretamente, del delito de desplazamiento forzado, para que éstas puedan lograr su auto sostenimiento en pro de una estabilización socio-económica al interior de cada hogar.
- Igualmente, esta entidad, en asocio con el Ministerio de Cultura, deberá ejecutar proyectos de inversión social en infraestructura física al servicio de la comunidad (Centros de recreación, deporte y cultura), en el lugar donde se encuentra ubicado el predio inmerso en este proceso.
- En cada una de sus competencias, el Departamento Administrativo para la Prosperidad Social (DPS), el Servicio Nacional de Aprendizaje (SENA), el Ministerio del Trabajo y la Unidad de Atención y Reparación Integral a las Víctimas (UARIV), tendrán que poner en marcha todos los programas de generación de empleo y su correspondiente capacitación, ello en favor de todo el núcleo familiar de la solicitante, según lo dispone el título IV, capítulo I artículo 67 y 68 del Decreto 4800 de 2011.
- De igual manera se les deberá garantizar el acceso a la educación preescolar, básica, media, técnica y universitaria, concediendo incentivos y créditos de estudio para que puedan inscribirse



a carreras técnicas, tecnológicas o universitarias relacionadas especialmente con el agro o a conveniencia del beneficiario, estando también involucradas para este fin, otras entidades tales como, el Ministerio de Educación, el ICETEX, y las Secretarías de Educación departamental y municipal.

- La UAEGRTD, deberá incluir por una sola vez a la beneficiaria de este pronunciamiento y a su grupo familiar, en el Programa de Proyectos Productivos a cargo de la dependencia que internamente maneja ese tema, esto luego de verificar que se realizó la entrega o el goce material del predio objeto de restitución, y además viendo la viabilidad del proyecto, y de acuerdo a lo establecido en la Guía Operativa que maneja ese programa.
- El Ministerio de Salud y Protección Social, las Secretarías de Salud del departamento y del municipio del San Miguel, junto con la EPS a la cual se encuentra afiliada, deberán garantizar de manera integral y prioritaria, a la solicitante, y su núcleo familiar la cobertura en lo que respecta a la asistencia médica y psicológica, según se reporta en la caracterización hecha por la Unidad de Restitución de Tierras y el ICBF, en los términos del artículo 52 de la Ley 1448 del 2011 y los artículos 91 y subsiguientes del Decreto 4800 de 2011.
- Además se implemente en este departamento, en coordinación de la UARIV, el programa de atención psicosocial y salud integral para las víctimas del conflicto armado (PAPSIVI) con el fin de mitigar la afectación emocional de esta población.
- Al Departamento del Putumayo y el municipio de San Miguel (P), les corresponde gestionar a nivel central los recursos necesarios para la recuperación y mantenimiento de las vías de acceso al lugar en el que se encuentra ubicado el predio ordenado aquí restituir, y responsabilizarse también por la buena prestación de los servicios de acueducto, alcantarillado e interconexión eléctrica en la zona.
- El Instituto Colombiano de Bienestar Familiar (ICBF) tendrá que intervenir en la zona donde se encuentra ubicado el inmueble objeto de este proceso, realizando el acompañamiento psicosocial a la familia que aquí ha sido beneficiada, determinando las diferentes necesidades de los menores de edad si los hubiere (niños, niñas y adolescentes) y que pueden aplicar en su favor según su oferta institucional, mediante los respectivos programas y proyectos, garantizando la atención integral a esta población.
- El Banco Agrario de Colombia, dentro de los planes o programas de crédito en favor de la población desplazada, tendrá que ofrecer a la persona interesada en este asunto, teniendo en cuenta que se encuentra incluida dentro del Registro Único de Tierras Despojadas, la información completa en cuanto a cobertura y trámite para su consecución y desembolso, siempre que el mismo esté dirigido a una inversión agraria como proyecto productivo, y a iniciativa propia, en caso de que a ello hubiere lugar.
- Además, exhortar a esta misma entidad bancaria, Zonal Putumayo, gestione el pago por el beneficiario en condiciones favorables de la deuda pendiente y condonación de intereses corrientes y/o moratorios, en aplicación del artículo del acuerdo No. 009 del 2013 tramo 3, en el caso concreto en que los solicitantes hayan adquirido deudas crediticias.
- El Banco Agrario de Colombia, los Ministerios de Vivienda, Ciudad y Territorio, y de Agricultura y Desarrollo Rural, en asocio o de manera individual, deberán atender prioritariamente a la persona solicitante y su grupo familiar, dentro de los programas para adquirir subsidios de mejoramiento, construcción o compra de vivienda nueva o usada, dentro del predio el cuál es objeto de compensación, y según su naturaleza, esto es, si es rural o urbano.
- Para lograr la materialización de este literal, la Unidad de Restitución de Tierras tendrá que remitir al Banco Agrario de Colombia, mediante el Acto Administrativo correspondiente, y de forma periódica, un listado de las personas que han sido beneficiadas con la Restitución de Predios y que tienen la necesidad de ser priorizadas en el tema de vivienda.
- El municipio de San Miguel, representado por su señor Alcalde, y en coordinación con el Concejo de esa localidad, deberá dar aplicación al Acuerdo No. 013 del 19 de junio del 2015, "Por el cual se establece la condonación y exoneración del impuesto predial, valorización, tasas y otras contribuciones a favor de los predios restituidos o formalizados en el marco de la ley 1448 de



2011”, a los reclamantes de la presente acción pública, sobre el predio objeto de compensación y durante los dos años siguientes a la entrega material y jurídica.


- El Centro de Memoria Histórica deberá acatar de manera puntual los artículos 139, 147, 148 de la Ley 1448 de 2011, en la zona sobre la cual cobija esta decisión, y en lo que tiene que ver con las medidas de satisfacción y el recaudo de la información relativa a las violaciones de las que habla el artículo 3 ibídem.
- El Fondo de la Unidad de Tierras deberá aliviar las deudas que por concepto de servicios públicos domiciliarios de acueducto, alcantarillado, aseo y energía eléctrica, tenga la interesada con las empresas prestadoras de los mismos y con las entidades financieras, en especial con el Banco Agrario, por créditos relacionados con el predio, dando aplicación del artículo del acuerdo No. 009 del 2013 tramo 3, en el caso concreto en que los solicitantes hayan adquirido obligaciones crediticias.
- El Comando de la Vigésima Séptima Brigada de Selva del Ejército Nacional, al igual que el Comando de Policía del Departamento del Putumayo, en ejercicio de su misión institucional y constitucional, tendrán que ejecutar los planes, estrategias, actividades y gestiones que sean necesarias para brindar la seguridad que se requiera a fin de garantizar la materialización de los dispuesto en esta sentencia, lo cual debe hacer parte del Plan de Retorno coordinado por la Unidad de Atención y Reparación Integral a las Víctimas (UARIV).
- La Comisión Intersectorial Nacional para la Acción contra Minas Antipersona (CINAMAP) deberá realizar la verificación de existencia de artefactos explosivos en el predio objeto de restitución, y de ser el caso, proceder de forma inmediata a realizar todas las actuaciones necesarias para el desminado del mismo.
- Todas las entidades involucradas en el cumplimiento de las ordenes aquí proferidas y expuestas en la Ley de Víctimas, relacionadas exclusivamente con la Restitución de Tierras en favor del señor Gildardo Cajas Muñoz deberá rendir ante este despacho un informe pormenorizado cada tres (3) meses, de todas las actividades, gestiones y actuaciones tendientes a su acatamiento; ello a fin de poder mantener control y seguimiento, en lo que a post fallo se refiere y hasta tanto desaparezcan las causas que amenacen los derechos de la parte solicitante, según lo dispone el parágrafo primero del artículo 91 de dicha Ley.

OCTAVO: ACLARAR, que todas las entidades mencionadas en el numeral anterior, las cuales hacen parte del SNARIV, aparte del cumplimiento a las órdenes puntuales aquí impartidas, deberán asumir sus obligaciones adicionales, respecto de los diferentes convenios o acuerdos interinstitucionales, relacionados con el tema de la atención y reparación integral a las víctimas de las violaciones a las que se refiere el artículo 3 de la Ley 1448 de 2011, y particularmente a las que fueron beneficiadas con el presente pronunciamiento, ello en consonancia con el art. 26 ibídem.

NOVENO: NEGAR las pretensiones principales relacionadas en los numerales 5, 6 y 13 y las subsidiarias, en tanto en el caso aquí tratado no aplican, por no darse los supuestos que las fundan, advirtiendo, que en el caso en que varíen o persistan las condiciones, podría modificarse esta decisión. Respecto a las pretensiones enunciadas en las solicitudes especiales corresponden a actos procesales que se hicieron efectivos en el transcurso del proceso.

DECIMO: EXHORTAR al propietario señor Gildardo Cajas Muñoz, a acatar y dar cumplimiento de la Ley 1228 de 2008 en lo referente a la faja de retiro obligatoria o área de reserva o de exclusión de que trata dicha ley.

DÉCIMO PRIMERA: ORDENAR al Municipio de San Miguel (P), para que proceda a dar cumplimiento a lo dispuesto en la Ley 1228 de 2008 y el artículo 10 del Decreto 2976 de 2010, adelantando las acciones pertinentes en aras de proteger y conservar el espacio público representado en la faja de retiro obligatoria o área de reserva o de exclusión del predio comprometido en el proceso



por colindar con la vía pública, llevando a cabo los procedimientos administrativos y/o judiciales que se requieran para efectos de evitar que particulares adelanten construcciones nuevas en dicha zona.

DECIMO SEGUNDA: NOTIFICAR este fallo al municipio de San Miguel (P) a través de su Representante legal o quien haga sus veces, a la Procuraduría General de la Nación delegada para Restitución de Tierras y al representante judicial de la solicitante, de conformidad con el artículo 93 de la ley 1448 de 2011, anexando copia de la misma.


Para dar cumplimiento a las órdenes aquí emanadas se remitirá copia virtual de esta providencia a las Direcciones Generales de las Unidades de Víctimas y de Tierras Despojadas, al Gobernador del Departamento del Putumayo, a CORPOAMAZONIA y a las entidades que pertenecen al Sistema Nacional de Atención y Reparación a las Víctimas, a la Contraloría General de la República y a la Defensoría del Pueblo. Por secretaría, líbrense los oficios, las comisiones y las comunicaciones pertinentes.

Se advierte que al no tener recursos la presente providencia, por ser este un proceso de única instancia, queda debidamente ejecutoriada al momento de ser proferida.

DÉCIMO TERCERA: SIN LUGAR a condena en costas por no haberse causado.

NOTIFÍQUESE Y CÚMPLASE


ISBETH LILIANA RAMIREZ GOMEZ
Jueza



CONSTANCIA SECRETARIAL: Mocoa Putumayo, 23 de Noviembre de dos mil diecisiete (2017). Se deja en el sentido de que la sentencia No.0067 proferida el día 23-11-2017, por este Despacho dentro de la acción de Restitución de Tierras y/o formalización de títulos, radicada al número 860013121001-2015-00684-00, se encuentra debidamente ejecutoriada al tratarse de una providencia de única instancia.



VIVIANA ELIZABETH ROMERO INSUASTY

Secretaria