



256

San Miguel de Agreda de Mocoa, Diecisiete (17) de agosto de dos mil diecisiete (2017).

ST-0017/17

I. OBJETO E IDENTIFICACION DEL PROCESO, RADICACION Y PARTES QUE INTERVIEN

Tipo De Proceso	PROCESO DE RESTITUCION Y/O FORMALIZACION DE TIERRAS
Radicación	86 001 31 21 001 2016-00148 00
Solicitante	Rigoberto Salazar Ruíz CC 98.348.020
Ubicación del Predio	Vereda La Cruz, municipio San Miguel
Tipo del Predio	Rural-El Guayabal
Asunto	Sentencia No. 0017

II. ANTECEDENTES

Habiéndose agotado las etapas propias del proceso de Solicitud Judicial de Restitución de Tierras, adelantado por la parte solicitante, a través de la Unidad Administrativa Especial de Gestión de Restitución de Tierras Despojadas, pasa a proferirse sentencia dentro del presente asunto.

1. HECHOS RELEVANTES

1.1. **Respecto de la individualización y caracterización del predio objeto de la solicitud de Restitución:** De conformidad con la información que yace en la solicitud, se individualiza el predio objeto de restitución de la siguiente manera:

TIPO/NOMBRE DEL PREDIO	FOLIO DE MAT. INMOBILIARIA	CÉDULA CATASTRAL	ÁREA PREDIO	NOMBRE DEL TITULAR EN CATASTRO	RELACIÓN JURIDICA CON EL PREDIO
EL GUAYABAL	442-2428	86 757 00 01 0015 0054 000	3496 M ²	PASUY ESPAÑA OLAVE ANGELICA	POSEEDOR
DIRECCION Y/O UBICACION DEL PREDIO: RURAL VEREDA LA CRUZ, MUNICIPIO SAN MIGUEL, PUTUMAYO					
INFORMACION DEL SOLICITANTE : RIGOBERTO SALAZAR RUIZ CC 98.348.020					
NUCLEO FAMILIAR	NOMBRE		IDENTIFICACION	PARENTESCO	PRESENTE AL MOMENTO DE LA VICTIMIZACION
	GLORIA ESPERANZA ACOSTA MAVISOY		27.307.866	CÓNYUGE	SI
	JORGE ANDRÉS CRUZ ACOSTA		1.122.336.603	HIJASTRO	SI
COORDENADAS DEL PREDIO					
PUNTO	LATITUD	LONGITUD	NORTE	ESTE	
37182	0°21'39,681"N	76°54'33,748"W	531736,4714	684633,8827	
37183	0°21'37,259"N	76°54'34,217"W	531662,0106	684620,4440	
37184	0°21'36,914"N	76°54'33,209"W	531651,3872	684651,6653	
37185	0°21'39,239"N	76°54'31,975"W	531722,8835	684689,8913	
LINDEROS Y COLINDANCIAS					
NORTE	Partiendo desde el punto 37182 en dirección oriente, con una distancia de 57.63 mts, hasta llegar al punto 37185, con predios de OLMEDO SALAZAR.				
ORIENTE	Partiendo desde el punto 37185 en dirección sur, en una distancia de 81.07 mts hasta llegar al punto 37184, con predios de la señora ANGÉLICA PASUY.				



SUR	Partiendo desde el punto 37184 en dirección occidente, en una distancia de 32.98 mts hasta llegar al punto 37183 con predios de la señora ANGÉLICA PASUY.
OCCIDENTE	Partiendo desde el punto 37183 en dirección Norte, en una distancia de 75.66 mts y cerrando con el punto 37182, con la CARRETERA INTERNACIONAL.

1.2. Respecto de la adquisición del predio objeto de la solicitud: adujo en su declaración el señor RIGOBERTO SALAZAR RUÍZ, que el predio objeto de solicitud lo adquirió mediante contrato de compraventa realizada con el señor ALFONSO ENRIQUE QUINTERO el 12 de Mayo del 2000, que tiene cultivos de cacao, árboles de aguacate, de naranja, guayaba, limón, mandarina, colibrís de plátano y que en el resto están los árboles maderables, que adquirió parcialmente el predio porque hace parte de uno de mayor extensión, que le ha hecho mejoras, con recursos provenientes de un crédito y que no ha realizado ventas parciales .

1.3. Respecto de los hechos motivos del desplazamiento forzado: Según lo narrado por el solicitante, se dio su desplazamiento en el año de 2013, fue casi masivo en la zona a causa de la voladura del oleoducto q atraviesa la vereda la Cruz, el señor Rigoberto Salazar al momento del desplazamiento narra que se encontraba en compañía de su cónyuge Gloria Esperanza Mavisoy, su Hijastro Jorge Andres Cruz.

III. PRETENSIONES:

De acuerdo a la solicitud que presentó el señor RIGOBERTO SALAZAR RUÍZ, ante la Unidad Administrativa Especial de Gestión de Restitución de Tierras despojadas a través de apoderado judicial designado por la Unidad Administrativa Especial de Restitución de Tierras, busca obtener como pretensiones principales las siguientes:

1. El reconocimiento de su derecho fundamental a la Restitución de Tierras en los términos establecidos por la Corte Constitucional en Sentencia T-821 de 2007 y auto de seguimiento 008 de 2007, en concordancia con el parágrafo 4 del artículo 91 de la Ley 1448 de 2011.
2. La formalización y Restitución Jurídica y/o material del predio urbano descrito en el anterior acápite, la consecuente orden de inscripción del fallo en su favor, la correspondiente exoneración y cancelación de antecedente registral sobre gravámenes y limitaciones de dominio, títulos de tenencia, arrendamientos de la denominada falsa tradición y de medidas cautelares registradas con posterioridad al despojo o abandono así como la cancelación de los correspondientes asientos e inscripciones registrales en el evento que resulten contrarias al derecho de Restitución de conformidad con lo establecido en el literal d) del Artículo 91 de la Ley 1448 de 2011, así como las demás acciones contempladas en los literales n), e) f) e i) del mismo Artículo 91 de la Ley 1448 de 2011.
3. La consecuente actualización del folio de matrícula y cédula catastral por parte de la Oficina de Registro de Instrumentos Públicos del Círculo Registral de Puerto Asís y al Instituto Geográfico Agustín Codazzi (IGAC)/ Catastro de Mocoa, en cuanto a su área, linderos y titular del derecho, georeferenciación, coordenadas etc.



4. La suspensión de todos los procesos declarativos, sucesorios, ejecutivos, divisorios, de deslinde y amojonamiento, abreviados que se hubiesen iniciado ante la justicia ordinaria con relación al predio cuya restitución se solicita así como los procesos notariales y administrativos que afecten el predio, salvo el proceso de expropiación de conformidad con lo normado en el literal c) del artículo 86 de la Ley 1448 de 2011.
5. La protección y acompañamiento al predio objeto de restitución por parte de las autoridades a cargo, en caso de ser necesario su intervención.
6. Su inscripción en el Registro Único de Víctimas para que se activen las medidas de asistencia y reparación como medida de reparación Integral de conformidad con lo establecido en la Ley 1448 de 2011.

Todo ello en el marco de la correspondiente gratuidad y prevalencia de derechos en favor de quien solicita la protección y restitución de sus derechos civiles además de las pretensiones complementarias y subsidiarias relacionadas en el acápite correspondiente de la demanda establecidas en los artículos 72, 121, 84, 86, inciso 4 del artículo 88 literales k y p del artículo 91.

IV. ACTUACIÓN PROCESAL:

Una vez verificadas las correspondientes actuaciones administrativas, en especial aquella de que trata el inciso 5 del art. 76 de la Ley 1448 de 2011, y de que se cumplieran los demás requisitos de procedibilidad se procedió como a continuación se resume:

Se admitió la solicitud presentada el 01 de julio de 2016, mediante providencia de fecha 22 de julio de 2016¹, dándose cumplimiento a las órdenes de notificación allí impartidas el 03 de agosto del mismo año².

Una vez vencidos todos los términos de traslado correspondientes, sin que se haya presentado ningún tercero opuesto de presente al despacho oposición alguna, se dicta el auto que decreta las pruebas dentro del presente asunto en fecha 19 de septiembre de 2016³, cerrando el período mediante providencia fechada 07 de febrero de 2017⁴, que corre traslado al ministerio público, quien rinde concepto el 14 de febrero de 2017⁵ favorable a las pretensiones formuladas dado que se encuentran debidamente acreditadas la relación jurídica del mismo con el predio así como su condición de desplazado y víctima en marcadas en la situación de violencia que afectaba al municipio de San Miguel.

V. CONSIDERACIONES:

5.1. Presupuestos Adjetivos:

Este Juzgado es competente de conformidad con lo que viene establecido en los artículos 79 y 80 de la Ley 1448 de 2011, la parte solicitante se encuentra legitimada y debidamente representada⁶ así

¹ Folios 147 al 148

² Folio 150

³ Folio 131

⁴ Folio 234

⁵ Folios 236 a 248

⁶ Folio 145



como se encuentra presentada la demanda en legal forma de conformidad con lo que viene normado por el los artículo 71 y ss y el artículo 84 de la Ley 1448 de 2011.

También encuentra acreditado dentro del proceso que se cumple el principio de procedibilidad de que trata el artículo 76 de la Ley 1448, toda vez que el señor RIGOBERTO SALAZAR RUÍZ, se encuentra incluido en el Registro de Tierras Despojadas y Abandonadas Forzosamente, mediante Resolución RP 00884 de fecha 13 de junio de 2016 en calidad de víctima de abandono forzado, junto con su grupo familiar al momento del despojo, esto tal como se evidencia a folio 139 del expediente donde obra constancia CP 00300 del 28 de junio de 2016 que así lo confirma.

5.2. Problema Jurídico:

Tiene derecho el solicitante, señor RIGOBERTO SALAZAR RUÍZ, junto con su núcleo familiar a ser reparado de manera integral, a obtener la tutela de su derecho fundamental a la restitución de tierras y a serle restituido y formalizado el predio sin denominación objeto de solicitud ubicado en la Vereda La Cruz, municipio de San Miguel del cual es poseedor?

Para responder y dar solución a la anterior formulación, se tendrán en cuenta las condiciones relacionadas con los hechos de violencia que afectaron la zona donde se encuentra ubicado el predio, la calidad de víctima del solicitante y su familia, su situación como poseedor del bien y las razones que dieron lugar al abandono del predio del solicitante que se encuentren acreditadas dentro el trámite administrativo y judicial.


5.3. Marco jurídico y conceptual:

La Restitución de Tierras despojadas o abandonadas en Colombia, viene como Instrumento resultante de un proceso evolutivo de los fenómenos sociales que de manera generalizada afectan sectores más vulnerables, fundamentado en normas constitucionales e internacionales y nutrida con las tendencias normativas y herramientas de protección, que han venido aterrizándose sobre la temática referente a la reparación y protección de las víctimas del conflicto armado, a través de un proceso histórico de adaptación e implementación de las herramientas legales, administrativas y judiciales puestas a disposición de la población afectada, víctima del conflicto armado en Colombia, observando estrictamente criterios de justicia y equidad bajo la óptica del enfoque diferencial a fin de proteger real y efectivamente a los sectores más vulnerables.

Múltiples y reiterados han sido los pronunciamientos de nuestro máximo órgano constitucional, que han decantado las teorías referentes a individualización, conceptualización, fundamentación legitimación y resolución de los conflictos que afectan directamente a las víctimas del conflicto armado colombiano, el despacho acoge los criterios que claramente decanta la sentencia reciente T-315 de 2016 que recorre no sólo los aspectos adjetivos y de implementación más destacados si no que ahonda en resaltar su esencia, finalidad y la importancia del rol del juez de Restitución en la Búsqueda de una paz estable y duradera:

(...) 4.1. El diseño del proceso de restitución de tierras contemplado por la Ley 1448 de 2011 constituye en gran medida un reconocimiento a las formas propias que, en el contexto de la violencia rural, adoptó el abandono forzado de aquellas,⁷ así como la multiplicidad de dinámicas de usurpación y de despojo tanto material como

⁷ En la sentencia C-715 de 2012, la Corte, entre otros asuntos debió definir si el Legislador incurrió en una omisión legislativa relativa al prever un conjunto de medidas para el despojo y no para el abandono forzado de predios, según la lectura que los demandantes hacían del artículo 74 de la Ley de víctimas y restitución de tierras, y de otras normas que giraban en torno al concepto de 'despojo de tierras'. La Corte consideró que, con independencia de las relevantes discusiones teóricas y sociales acerca de las tipologías de estos fenómenos, las medidas legislativas dictadas en



jurídico que han tenido lugar en la compleja realidad histórica del conflicto armado interno colombiano. En relación con ello, vale la pena reproducir un conjunto de reflexiones vertidas en el Informe de Ponencia para Primer Debate del Proyecto que posteriormente se convirtió en la denominada Ley de Víctimas:

"[...] Cerca de 750.000 hogares campesinos fueron desplazados de sus territorios por la fuerza en las últimas dos décadas, de los cuales 460.000 abandonaron un poco más de tres millones de hectáreas. De las tierras abandonadas, una parte permanece así, otra está cuidada por parientes o vecinos, o ha sido repoblada con campesinos a quienes los jefes armados adjudicaron tierras despojadas y otra parte fue transferida de hecho o de derecho a terceros, generalmente personas sin conexión aparente con los victimarios.

El despojo asumió varias modalidades, desde las compras forzadas a menor valor hasta el destierro, la usurpación física de la posesión y la destrucción de las viviendas y cercas que delimitaban los predios. El despojo de tierras fue legalizado, muchas veces, con transferencias forzadas, con la participación de notarios y registradores, y el rastro de los despojadores fue borrado por testaferreros y múltiples traspasos a terceros de aparente buena fe.

Otras veces el despojo afectó derechos de tenencia y posesión, interrumpiendo el término de prescripción, y terceros obtuvieron títulos de adjudicación o titularon por vía judicial a su favor. En ocasiones el INCORA o el INCODER declararon caducados los títulos de beneficiarios de reforma agraria cuando se desplazaron y readjudicaron las parcelas a otras personas. Otras veces el IGAC englobó los predios despojados en otro mayor, alterando el catastro para desaparecer la cédula catastral de los despojados.

(...) 4.2. En efecto, aquellas situaciones llevaron a repensar las estructuras procesales típicamente civiles, en procura de crear medidas excepcionales para ofrecer respuestas reales a las víctimas del conflicto en el marco de un proceso transicional de tierras, en el cual la restitución actuase como un componente preferencial y esencial del derecho a la reparación integral.

4.2.1. Precisamente por las especificidades de la tipología del despojo, el abandono y la usurpación, una adecuada comprensión de la restitución y, en particular de la restitución de tierras exigió del legislador la construcción de un conjunto de medidas administrativas y judiciales de carácter extraordinario que hoy constituyen la denominada acción de restitución, cuyo propósito es el "restablecimiento de la situación anterior a las violaciones [sufridas como consecuencia del conflicto armado interno]" y subsidiariamente, cuando ello no fuere posible, la compensación.


4.3. En efecto, el proceso de restitución de tierras, tal y como está contemplado por la Ley 1448 de 2011, se compone de una etapa inicial o administrativa, a cargo de la Unidad de Restitución de Tierras y otra fase secundaria o judicial, en cabeza de los jueces y magistrados especializados en restitución de tierras.

(...) 4.3.3. Aunque el proceso de restitución es de única instancia y ello se ha considerado como constitucionalmente válido,⁸ a diferencia de lo que ocurre con la mayoría de procesos judiciales, donde la litis concluye con la ejecutoria de la última decisión adoptada, en el proceso citado, el legislador previó una competencia ius fundamental extendida. En otras palabras, "el Juez o Magistrado [mantiene la] competencia para garantizar el goce efectivo de los derechos del reivindicado en el proceso, prosiguiéndose dentro del mismo expediente las medidas de ejecución de la sentencia". En ese sentido, el proceso sólo acaba cuando efectivamente se hubiesen cumplido todas las órdenes de protección y restitución contenidas en el fallo.

4.3.4. Con todo y lo anterior, la competencia del juez de restitución puede ir más allá. En efecto, el artículo 102 de la Ley 1448 de 2011, permite al funcionario judicial conservar su competencia después de la sentencia "(...) para dictar todas aquellas medidas que, según fuere el caso, garanticen el uso, goce y disposición de los bienes por parte de los despojados a quienes les hayan sido restituidos o formalizados predios, y la seguridad para sus vidas, su integridad personal, y la de sus familias." Lo anterior implica que aun cuando en la sentencia no

respuesta al despojo son también aplicables al abandono de tierras: "Para la Corte, si bien los conceptos de abandono y despojo son fenómenos distintos, es claro que ambos producen la expulsión de la tierra de las víctimas, lo que genera una vulneración masiva de los derechos fundamentales de las víctimas del conflicto interno, razón por la cual esta Corporación en múltiples y reiteradas ocasiones ha reconocido normativa y jurisprudencialmente a las víctimas de despojo y abandono sin ninguna distinción, como sucede con la definición del delito de desplazamiento forzado. En este orden, la Ley 1448 de 2011 y especialmente los artículos que ahora se demandan –arts. 28 y 72– dejan ver el carácter asimilable de las víctimas de despojo, de usurpación y de abandono forzado de tierras, de tal manera que ambas son incluidas y tenidas en cuenta por el Legislador en el marco de la Ley 1448 de 2011".

⁸ En sentencia C-099 de 2013, se consideró razonable esta previsión normativa al ponderar la limitación que entraña la ausencia de una instancia de revisión, con la finalidad constitucionalmente válida perseguida por la norma. Adicionalmente, explicó que el derecho de contradicción, en particular, y el debido proceso en general se encuentran garantizados por la estructura misma del procedimiento de restitución.



se haya dado una orden precisa, el juez pueda emitir nuevas y posteriores órdenes con el propósito de proteger los derechos fundamentales de los reclamantes, particularmente, los vinculados a la restitución, posibilidad que está en consonancia con los principios de estabilización y seguridad jurídica contemplados por el artículo 73 de la misma Ley.

*4.3.5. En síntesis, dichas facultades ulteriores al fallo de restitución no son sólo entonces poderes judiciales de ejecución; también consisten en la posibilidad que tiene el juez de crear nuevos remedios jurídicos para asegurar que el proceso de restitución de tierras cumpla sus propósitos constitucionales y en el marco de la "(...) justicia transicional [sea] un [verdadero] elemento impulsor de la paz", tal como lo ha sostenido esta Corporación. Concedido esto, se trata entonces de dos competencias ius fundamentales extendidas distintas del juez de restitución de tierras, de un lado, se tiene la **competencia para ejecutar** las órdenes dadas en la sentencia y, de otro, la **competencia para emitir nuevas órdenes** en procura de garantizar la estabilización y seguridad jurídica de la restitución.*

(...) 4.4.1. En efecto, los altos valores jurídicos que se defienden en el proceso de restitución, se proyectan directamente sobre la labor de los jueces de tierras y sus amplísimas facultades dentro del mismo como un trámite integral, que no sólo pretende definir la relación jurídica existente entre el reclamante y su predio sino que además, está tras la búsqueda proporcional de alivios materiales a las violaciones de derechos fundamentales particularmente intensas que ocurren como consecuencia del desarraigo y la indignidad ocurrida por efecto del desplazamiento forzado. Por tal motivo, no resulta extraño que el artículo 25 de la Ley 1448 de 2011 fije el derecho a la reparación integral de manera diferenciada, transformadora y efectiva; y bajo dimensiones individuales, colectivas, materiales, morales y simbólicas.

4.4.1.1. Justamente, en relación con dichas dimensiones, cabe indicar que en el proceso de restitución, además del restablecimiento de las condiciones jurídicas y materiales del reclamante, resultan comprometidos una amplia gama de intereses que, si bien no tienen un origen estricto en la comprensión individual de la situación del peticionario, sí se constituyen en circunstancias y agentes externos que tienen la potencia suficiente de impedir el retorno efectivo de la población desplazada y, en ese sentido, de reproducir la conflictividad social.

4.4.2. Es por tal motivo, que los jueces de restitución no son en estricto sentido sólo jueces de tierras. En el marco de una visión teleológica e integral del proceso, tienen la responsabilidad de ajustar sus actuaciones al "(...) objetivo primordial de conseguir la reconciliación y la paz duradera y estable" que, con independencia del esclarecimiento de la titularidad jurídica del predio restituido, debe involucrar también aquellas intervenciones que siendo visibles en el proceso pueden comprometer otras vulneraciones distintas de derechos fundamentales a las alegadas por las víctimas solicitantes y que, de no gestionarse adecuadamente, imposibilitarían el cumplimiento de los propósitos transicionales de restitución.

Es así como se trabaja día a día en nuestro país en esa búsqueda de verdad, justicia y reparación con la utilización de cada vez novedosos y mejores instrumentos judiciales para poder resarcir de manera más justa, eficaz y completa las afectaciones derivadas de un contexto de violencia que ha golpeado las bases más sensibles y vulnerables de nuestra sociedad, el campesinado, la infancia, mujeres y madres trabajadoras, cabezas de hogar, etc., golpes que si bien han dejado huella de dolor destierro, discriminación y olvido y que esta misma no se borra, por cuanto además debe ser recordada como símbolo de perdón y fortalecimiento tampoco debe ser estigma que impida la resocialización la convivencia, la reintegración a las labores de los campesinos en sus tierras, la paz.

Enfoque Diferencial aplicado a La Política de Restitución De Tierras

La situación de crímenes atroces, de lesa humanidad y de desplazamiento forzado o abandono de tierras que se ha evidenciado a lo largo de la historia de Colombia, presenta un común denominador que no es otro diferente a aquel que se circunscribe a la existencia de un factor discriminatorio, asociado al género, la edad, o la pertenencia a un grupo minoritario⁹, por tal razón, debe ser un aspecto de relevante consideración en la etapa administrativa y posteriormente en la judicial de los procesos de Restitución de Tierras despojadas o Abandonadas Forzosamente, pues merecen un especial tratamiento que se ha decantado como lo han hecho los entes constitucionales y los

⁹ Afrodescendientes, comunidades indígenas, población Rom o Gitanos



instrumentos internacionales de protección en el marco legal estableciendo en el artículo 13 de la Ley 1448 de 2011, lo cual se traduce en la obligación legal no solamente en la atención a la víctima, sino que además, en lo que concierne a la intervención oficial para asegurar que éste grupo de personas medien de manera directa en la sustanciación de los casos, en el litigio de los mismos, en las decisiones judiciales y en la etapa posterior a ellas.

Es así como en desarrollo de ésta política de justicia transicional se expidió el Decreto 4829 de 2011 para incluir los componentes viabilizadores de la real ejecución del principio de discriminación positiva dentro del marco de la actuación administrativa del proceso de restitución de tierras, mismo que debe ser observado en la fase judicial como en las posteriores actuaciones de garantía del goce estable de los derechos reconocidos en la conclusión del trámite integral (Fase administrativa y judicial), en todo caso, procurados desde una óptica adecuada, diferenciada, transformadora y efectiva.

El hecho de procurar la mejor atención a las víctimas que se enmarquen dentro una situación especial y diferenciada del resto social, busca materializar la mayor atención a la población desplazada que actualmente se sujeta a un estado de mayor vulnerabilidad, para efectos de dignificarlas en el reconocimiento de sus derechos, superando de esa manera, el estado de cosas inconstitucional advertido en la sentencia T 025 de 2004.

5.4. Lo Probado:

De conformidad con el acervo probatorio que obra en el expediente, encontramos, los siguientes hechos probados:

Hechos de violencia: Para comenzar debemos ubicarnos en el lugar de ocurrencia de los hechos que originaron el desplazamiento, teniendo que se trata de la Vereda La Cruz, del municipio de San Miguel, el cual se sitúa en la región del bajo putumayo en la frontera colombiana con el vecino país del Ecuador. San Miguel, región selvática con clima húmedo tropical, se comunica con el resto del departamento a través de la carretera que conduce a Puerto Asís y que lleva a Mocoa, y desde allí a través de la vía Pitalito con el centro del país, poblados en su gran mayoría por personas que se dedican a la explotación de recursos naturales como el petróleo, a la actividad agrícola y ganadera, actividades de las cuales las familias derivan su sustento.

San Miguel se constituye en un Municipio Fronterizo, convirtiéndose un punto central de comercio y en un potencial estratégico para la economía, no obstante debido a su ubicación también ha sido el foco de atención para la entrada de grupos al margen de la ley, quienes en la búsqueda de ejercer un control y dominio de la zona han generado graves afectaciones a nivel individual y colectivo a la población civil.

Con relación al desplazamiento masivo ocurrido con ocasión del conflicto armado en la Vereda La Cruz, del municipio de San Miguel, coincidió paulatinamente con el incremento de los cultivos de coca, momento en el cual empiezan a actuar las AUC y se puede empezar hablar de la presencia hegemónica de las FARC.

Todo esto se dio en dos periodos a saber: (i) El primero desde el año 1997 a 1999, cuando la mayor parte del Municipio de San Miguel se encontraba bajo sometimiento y control de las FARC, posteriormente para el año de 1999 incursiona en este municipio El Bloque Central Bolívar de las



Autodefensas Unidas de Colombia - AUC, invadiendo inicialmente La Dorada que es la cabecera del Municipio y ejerciendo dominio de las principales vías de comunicación como de las áreas rurales, del cual su objetivo era recuperar el control territorial que venía desplegando la guerrilla, dejando como resultado una controversial lucha y constantes encuentros armados por el dominio y control del poder de esta zona. (ii) El segundo periodo se da entre el año 1999 a 2006, tras los hechos perpetrados el 07 de noviembre de 1999, fecha que representa el inicio de una tragedia sin precedente alguno, debido a que se agudiza el conflicto armado en la región, con la llegada del grupo llamado "destructor" quien su cabecilla principal era alias "Guillermo", que desato una ola de asesinatos y barbaries en un principio en la Dorada (P), en la segunda incursión que fue el 21 de septiembre de 2000, como parte de la entrada de las AUC, vuelven a suscitarse enfrentamientos armados en el sector que indicaba que ocurriría un inminente ataque a los pobladores del lugar y que era mejor que salieran de la zona, momento en el cual empezó su desplazamiento que dejo un pasado imborrable y una grande cicatriz a causa de una violencia indiscriminada.

En el caso específico, los principales hechos de violencia que se cometieron en contra de la comunidad por los paramilitares, comprende una línea de tiempo que va desde el año 1997 a 2011, cuando este grupo armado arrolla a la población ocasionando daños a la integridad física, moral y psicológica, impactos que ha dejado secuelas que tal vez serán insuperables. El panorama tan desolador de esa época y los constantes hostigamientos entre los grupos armados, obligo a la población a abandonar sus viviendas para intentar salvaguardar su vida y la de su núcleo familiar, dejando atrás sus pertenencias y medios de sustento y desplazándose a otras zonas que estaban libres de conflicto armado.

Dado que estos hechos, gozan de presunción de veracidad y son el resultado de los estudios y análisis que realiza la unidad de Restitución de Tierras, tomado de fuentes periodísticas, tecnológicas y testimoniales, se tienen como ciertos, además de resultar notorios dado el contexto de violencia que ha azotado la región en los espacios temporales referenciados y arriba documentados.

Condición de Víctima del señor RIGOBERTO SALAZAR RUÍZ: Desarrollando el concepto de víctima que establece la Ley 1448 de 2011 en su artículo tercero y los criterios jurisprudenciales a tener en cuenta a fin de entrar a determinar quién puede ser considerado víctima del conflicto armado colombiano, encontramos que en sentencia T-054 de 2017 se reiteran las posiciones esbozadas por el máximo órgano constitucional al respecto:

5. La noción de víctima de violaciones de derechos humanos en el conflicto armado colombiano. Reiteración de jurisprudencia

En el ordenamiento interno colombiano, existe un importante marco normativo que ha sido reiteradamente reconocido por esta Corporación.¹⁰ Desde el año 1993, con el artículo 1º del Decreto 444, se reconoció la calidad de víctima a aquellas personas que hubieran sufrido perjuicios indirectos como consecuencia de atentados terroristas cometidos con bombas o artefactos que afecten a la población civil. Posteriormente, se amplió el concepto incluyendo a la población afectada como consecuencia de tomas guerrilleras¹¹, a las que sufrieran por combates y masacres indiscriminadas por motivos ideológicos o políticos¹² y, con el artículo 15 de la Ley 418 de 1997, se incluyó a la población civil que sufriera perjuicios en su vida, integridad personal o bienes, como consecuencia de actos relacionados con el marco del conflicto armado interno, atentados terroristas, combates, ataques y masacres.

¹⁰ Corte Constitucional, Sentencia T-364 de 2015.

¹¹ Artículo 18 de la Ley 104 de 1993.

¹² Artículo 10 de la ley 241 de 1995.



Con la Ley 975 de 2005, se dio un importante paso con la creación de un marco legal para reincorporar a la vida civil a los miembros de grupos armados al margen de la ley y, al mismo tiempo, garantizar los derechos de las víctimas del conflicto a la verdad, justicia y reparación integral. En el artículo 23 de dicha ley se estableció el incidente de reparación integral para que, en el curso de un proceso penal, cuando se determinara la responsabilidad del acusado, y la víctima o el Ministerio Público lo solicitasen, se procediera a reparar integralmente a la víctima, por los daños causados con ocasión de la conducta criminal.

Tres años después, el Decreto 1290 de 2008, dispuso la creación de un programa de reparación individual por vía administrativa de las víctimas de los grupos armados al margen de la ley, basándose en el denominado principio de solidaridad. La reparación por vía administrativa se entendió como una reparación anticipada del Estado por hechos punibles realizados por grupos al margen de la ley, "sin perjuicio de la responsabilidad de los victimarios y de la responsabilidad subsidiaria o residual del Estado". Se definió como víctimas, aquellas personas a las que se refiere el artículo 15 de la Ley 418 de 1997.

En tratándose de las normas internas que han sido expedidas por el Congreso de la República y el Gobierno Nacional, de manera prevalente debe mencionarse la Ley 1448 de 2011 y sus decretos con fuerza de ley creados para satisfacer los derechos de los grupos étnicos. La Ley 1448, comúnmente reconocida como "Ley de Víctimas y de Restitución de Tierras", busca restablecer el proyecto de vida de cada víctima del conflicto armado interno, así como garantizar el goce efectivo de sus derechos de manera sostenible y transformadora.

La Ley 1448 de 2011, se enmarcó dentro del campo de la justicia transicional y tiene como propósito definir acciones concretas para garantizar los derechos a la verdad, justicia, reparación y no repetición.

En relación con el concepto de víctima, el artículo 3º de dicha ley estableció lo siguiente:

"aquellas personas que individual o colectivamente hayan sufrido un daño por hechos ocurridos a partir del 1º de enero de 1985, como consecuencia de infracciones al Derecho Internacional Humanitario o de violaciones graves y manifiestas a las normas internacionales de Derechos Humanos, ocurridas con ocasión del conflicto armado interno. También son víctimas el cónyuge, compañero o compañera permanente, parejas del mismo sexo y familiar en primer grado de consanguinidad, primero civil de la víctima directa, cuando a esta se le hubiere dado muerte o estuviere desaparecida. A falta de estas, lo serán los que se encuentren en el segundo grado de consanguinidad ascendente. De la misma forma, se consideran víctimas las personas que hayan sufrido un daño al intervenir para asistir a la víctima en peligro o para prevenir la victimización. La condición de víctima se adquiere con independencia de que se individualice, aprehenda, procese o condene al autor de la conducta punible y de la relación familiar que pueda existir entre el autor y la víctima". (negritas del despacho)

De conformidad con el citado artículo 3º de la Ley 1448 de 2011, el propio Estado no solo reconoció la existencia del conflicto armado interno en Colombia, sino también la configuración de violaciones a las normas del Derecho Internacional Humanitario (DIH); en especial, el artículo 3º común a los Convenios y Protocolos de Ginebra.

Dentro de los aspectos tenidos en cuenta en el artículo 3º común a los Convenios y Protocolos de Ginebra, se encuentra el denominado principio de distinción, el cual genera a las partes el deber de diferenciar entre combatientes y no combatientes. Ninguna de las partes en conflicto puede involucrar a las personas que no tomen o hagan parte directamente de las hostilidades. Estas personas, por ese hecho, adquieren el estatus de personas protegidas. (Negritas del despacho)

Así las cosas, cualquier afectación a los derechos de las personas protegidas en el marco del conflicto armado interno, es reconocida y está enmarcada en la Ley 1448 de 2011.

A partir de las sentencias C-253A de 2012 y C-781 del mismo año, esta Corporación ha entendido que en cuanto a la expresión consagrada en el artículo 3º referente a la noción de víctima "con ocasión al conflicto armado", dicho "conflicto armado" debe interpretarse de manera amplia, más allá de las confrontaciones estrictamente militares, o a un grupo específico de actores armados con exclusión de otros. (Negritas del Despacho)

Esta Corte ha indicado que estos criterios interpretativos son obligatorios para los operadores jurídicos y "ante la ocurrencia de una afectación grave de derechos humanos o de una infracción de las normas del derecho humanitario, en caso de duda sobre si tal hecho ha ocurrido en el marco del conflicto armado interno, debe darse prevalencia a la interpretación en favor de la víctima".



En este orden de ideas, y teniendo en cuenta además de los criterios arriba referenciados, que el señor RIGOBERTO SALAZAR RUÍZ, junto con su núcleo familiar, ostentan la calidad de víctimas del conflicto armado en Colombia, de conformidad con lo probado a folio 145 donde obra constancia CP 00083 del 31 de marzo de 2016 que afirma que mediante Resolución RP 00415 de fecha 04 de marzo de 2016 se lo incluye en el Registro de Tierras despojadas y Abandonadas Forzosamente en calidad de víctima de abandono forzado, junto con su grupo familiar al momento del despojo.

Identificación y determinación del predio objeto de la Solicitud: Respecto de los datos consignados en el acápite de los hechos de la demanda, se tienen como correctos y ciertos, no obstante, resulta menester aclarar que el predio que se solicita en restitución, pertenece a uno de mayor extensión a nombre de la señora PASUY ESPAÑA OLAVE ANGÉLICA, predio que se adquirió mediante contrato de compraventa suscitado entre el señor ALFONSO ENRIQUE QUINTERO ROSAS y RIGOBERTO SALAZAR RUÍZ, sustentado ello en documento privado que se aporta junto con la solicitud, visible a folio 134 del expediente por lo que en consecuencia, deberá ordenarse lo pertinente en caso de despachar de manera favorable las pretensiones de la solicitud.

Lo datos de identificación determinación, área, coordenadas y colindancias se explica claramente en el informe técnico predial (folios 112 al 118) y se corrobora de conformidad con la información consignada en el memorial que allegó el Instituto Geográfico Agustín Codazzi, visible a folio 233 del expediente y concuerda en todas sus partes, con la información consignada en el Informe Técnico Predial Citado, por lo que no existe lugar a dudas al respecto.

Así mismo, la Agencia Nacional de Hidrocarburos, manifestó que las coordenada del predio "Vereda La Cruz", se encuentran dentro del área disponible (TUM-4), es decir que no ha sido objeto de asignación y por lo tanto no se llevan operaciones de Explotación y producción de hidrocarburos, no existe consecuentemente afectación de ningún clase, ni limitación al predio sobre el que recaen los derechos de las víctimas (folio 250 al 251), situación está que no impedirá que pueda ser adquirido por declaratoria de pertenencia en razón al cumplimiento de los requisitos para que se dé la prescripción extraordinaria adquisitiva de dominio.

Relación Jurídica o calidad que ostenta el solicitante respecto al predio: poseedor. De conformidad con lo que viene propuesto en la solicitud de Restitución, se puede constatar que guarda identidad en su descripción, con los señalados tanto en el informe técnico predial (folio 112), como en el informe técnico de georeferenciación adelantado por la UAEGRTD (folio 120); manteniendo igualmente correspondencia con los registros llevados en el Instituto Geográfico Agustín Codazzi, quienes indicaron además que el mismo cuenta con una identificación catastral correspondiente al número 86-757-00-01-0015-0054-000, e inscrito a nombre de PASUY ESPAÑA OLAVE ANGÉLICA, quien adquirió el predio mediante Escritura Pública N. 382 de fecha diecinueve de mayo de 2011 expedida por la Notaría única del Valle del Guamuéz, tal y como consta en la anotación N. 06 de naturaleza jurídica 112 establecida para la Adjudicación de liquidación de sociedad conyugal, hecha por el señor QUINTERO ROSAS ENRIQUE ALFONSO, quien le otorga el derecho real de dominio del predio, como consta en la copia del folio de fecha 06 de mayo de 2016.

Así las cosas se establece que la calidad del reclamante es la de poseedor, debido a que tiene un predio adquirido mediante documento privado de compraventa de fecha 12 de mayo de 2000, en el cual el señor ALFONSO ENRIQUE QUINTERO ROSAS, le otorga derecho real del dominio del predio,



y que el predio objeto de la solicitud está contenido en un predio que se encuentra registrado con matrícula inmobiliaria N. 442-2428.

Además los medios demostrativos allegados al libelo que el solicitante ha explicado por décadas, la forma en que habría llegado a tomar posesión de la porción de terreno que ahora reclama como suya. Manifestando "yo comencé como dueño del predio, ese lote en el año 2001, al señor Alfonso Enrique Quintero" (...) "después de desplazado en el año 2013, le he hecho mejora a la casa de arreglo de piso de la sala y del patio, lo arreglo con cemento, con recursos sobre un préstamo (...) que el vínculo que tiene es de poseedor, porque el dueño anterior Alfonso Enrique Quintero tiene la escritura (folio 74).

Otros hechos probados: Dentro del acervo probatorio arrimado también cabe resaltar que visibles a folios 205 a 227, obra el correspondiente Informe de Caracterización del Grupo Familiar de RIGOBERTO SALAZAR RUÍZ en donde se da cuenta de las condiciones familiares del Solicitante y los integrantes de su núcleo familiar, se describen las condiciones de la vivienda que habitan, que no están incurso en ninguna causal de enfoque diferencial de sus miembros que no están siendo actualmente vulnerados ninguno de sus derechos fundamentales, durante la asesoría psicosocial manifestaron tener una deuda con el Banco Agrario.

5.5. Caso Concreto:

Decantado lo anterior pasamos a analizar si de todo lo probado, se concluye finalmente el reconocimiento de los derechos invocados con la solicitud, teniendo en cuenta que la pretensión principal de restitución lleva inmersa la declaratoria de pertenencia del mismo, habida cuenta la calidad de poseedor que ostenta el solicitante respecto del predio objeto de la solicitud de Restitución.

Para efectos de estudiar la viabilidad de declarar la Usucapión o Prescripción Extraordinaria Adquisitiva de Dominio, en el caso del señor RIGOBERTO SALAZAR RUÍZ se procederá a verificar el cumplimiento de requisitos legales para tales efectos consagrados en la Ley Civil Vigente, es decir, los artículos 2532 del Código Civil, Ley 50 de 1993, artículo 1 y Ley 791 de 2001, artículo séptimo.

Para que sea viable su declaratoria es necesario que se cumplan ciertas condiciones, a saber:

1. Posesión material sobre el bien a usucapir: la posesión material del solicitante sobre el predio objeto de la solicitud, quedó probado y no es punto de discusión de conformidad con lo que quedó decantado en acápite anterior.
2. Que la posesión se ejerza durante el lapso de tiempo dispuesto por la ley: Dice en sus descargos y tal como quedó demostrado, el señor Rigoberto Salazar Ruíz, ha venido ejerciendo la posesión material del bien desde el año 2000, con ánimo de señor y Dueño, situación que tampoco se ha controvertido por ninguna de las partes que han intervenido dentro del mismo, y antes por el contrario, corrobora la apoderada de la señora propietaria OLAVE ANGÉLICA PASUY, en la contestación de la demanda, quien aduce: " el motivo de que mi representada no objete la reclamación del señor RIGOBERTO SALAZAR RUÍZ, sobre el predio de menor extensión, se debe a que efectivamente el predio solicitado fue vendido por el señor ALFONSO ENRIQUE QUINTERO, quien en vida fue el esposo de mi prohijada.", cumpliendo con el lapso mínimo de diez años para la Prescripción Extraordinaria.
3. Que la posesión transcurra de manera ininterrumpida durante el lapso de tiempo: Respecto del caso de despojo y abandono forzado del predio que pretende formalizar el señor Rigoberto



Salazar Ruíz, tenemos que de cara a al artículo 75 de la Ley 1448 de 2011, no ha existido interrupción en el lapso de tiempo requerido, así como también se acreditó el cumplimiento de los requisitos del artículo 74 ibidem, toda vez que el señor Salazar Ruíz, acudió al ente competente, es decir la Unidad Administrativa Especial de Restitución de Tierras para efectos de exponer su caso y solicitar la correspondiente restitución de derechos.

4. Que el bien sea susceptible de adquirirse por prescripción: el predio Rural Ubicado en la vereda La Cruz, con folio de matrícula inmobiliaria 442-2428, cédula catastral No. 86-757-00-01-0015-0054-000.

Se concluye entonces que, siendo legalmente procedente declarar la pertenencia del predio objeto del presente proceso a nombre del señor Rigoberto Salazar Ruíz, por acreditar además el cumplimiento de los demás requisitos legales habida su condición de víctima dentro del presente asunto, se accederá a las pretensiones de la demanda en el sentido de ampararlo en su derecho fundamental a la Restitución y Formalización de Tierras así como también el de su núcleo familiar al momento del despojo, esto con la finalidad no sólo de reparar de manera integral las afectaciones sufridas, sino también de revertir las cosas a su estado anterior, de modo que se concrete, de manera real y efectiva el goce de los derechos fundamentales de los beneficiarios del presente fallo.

5.6. Conclusiones:

Para enmarcar mejor la justificación y sentido de las decisiones que a continuación se condensan considera menester el despacho citar y acoger los nuevos y más recientes raseros esbozados por Nuestra Corte Constitucional en la ya mencionada sentencia T-054 de 2017:

*Esta Corporación ha consagrado que el derecho a la reparación integral es un derecho fundamental de las víctimas del conflicto armado, porque: "1) busca restablecer la dignidad de las víctimas a quienes se les han vulnerado sus derechos constitucionales; y 2) por tratarse de un derecho complejo que se interrelaciona con la verdad y la justicia, que se traduce en pretensiones concretas de restitución, indemnización, rehabilitación, medidas de satisfacción y no repetición"*¹³.

*(...) El derecho a la reparación integral, a su vez, implica la obligación del Estado de adoptar **"todas las medidas necesarias tendientes a hacer desaparecer los efectos de las violaciones cometidas, y a devolver a la víctima al estado en que se encontraba antes de la violación"***¹⁴. (negrillas del despacho)

(...) La Ley 1448 de 2011 se expidió para ser una ley de reparación integral. Es decir, más allá de que los victimarios hayan sido agentes estatales o miembros de grupos armados al margen de la ley, el Estado asumió el deber de reparar por la vía administrativa; es decir, de manera más expedita y eliminando la carga de la prueba en cabeza de las víctimas.

*De trascendental importancia para el contexto colombiano, es la consagración del principio denominado "enfoque transformador" en el marco del Decreto 4800 de 2011 (Art. 5º). Este busca eliminar los esquemas de discriminación y marginación de las víctimas del conflicto armado, evitando la repetición de los hechos. Es decir, en Colombia no solo se pretende reparar a las víctimas de manera integral con las cinco medidas ya mencionadas, sino también evitar que aquellas vuelvan a su situación previa de precariedad material y de discriminación*¹⁵. *El enfoque transformador busca, precisamente, transformar esas circunstancias, pues la exclusión es un factor generador del conflicto armado.*(negrillas del despacho)

¹³ Corte Constitucional, Sentencia C-753 de 2013.

¹⁴ Corte Constitucional, Sentencia C-454 de 2006.

¹⁵ Comisión de Seguimiento y Monitoreo a la Ley 1448 de 2011, Informe al Congreso de la República 2013.



En consecuencia se accederá además del reconocimiento de amparo de derechos solicitados, a declarar la prescripción adquisitiva de Dominio y en consecuencia, la restitución jurídica y material del predio que aquí se solicita, identificado con matrícula inmobiliaria N. 4422428 y cédula catastral No. 86-757-00-01-0015-0054-000, así como su entrega material, accediéndose consecuentemente a las pretensiones relacionadas con las órdenes que deberán emanar las autoridades a cargo para garantizar el cumplimiento del presente fallo.

Cabe resaltar en este punto que el núcleo familiar al momento de los hechos de despojo estaba compuesto por su compañera GLORIA ESPERANZA ACOSTA MAVISOY y su hijastro JORGE ANDRÉS CRUZ ACOSTA, Respecto de quienes deben extenderse los efectos y términos del presente fallo en aplicación las normas e instrumentos vigentes de protección¹⁶, respecto de la titulación y restitución material de propiedad y derechos, se harán a nombre de ambos cónyuges, que en el presente caso, quedó demostrado que ambos fueron víctimas de los mismos hechos de abandono forzado, de conformidad con lo ordenado en el artículo 118 de la Ley 1448 de 2011.

No están llamadas a prosperar aquellas pretensiones que resulten inconducentes ya sea por no haberse probado los supuestos que las sustentan, o porque se han efectuado ya como actuaciones dentro del trámite procesal, o porque no corresponden con la declaración de pertenencia a decretar.

No obstante ello, se reserva el despacho la facultad de modular la presente decisión si en condiciones futuras se llegare a determinar que resulta necesario con el fin de garantizar el resarcimiento perseguido con el cumplimiento de las órdenes dictadas.

VI. DECISIÓN

En mérito de lo anteriormente expuesto, el Juzgado Tercero Civil Del Circuito de Descongestión Especializado en Restitución de Tierras, de Mocoa, Putumayo, administrando Justicia en nombre de la República y por autoridad de la ley,

RESUELVE

PRIMERO: DECLARAR, RECONOCER y PROTEGER el derecho fundamental a la Restitución y/o Formalización de Tierras, a RIGOBERTO SALAZAR RUÍZ, identificado con la cédula de ciudadanía No. 98.348.020 expedida en Los Andes (Nariño) y GLORIA ESPERANZA ACOSTA MAVISOY, identificada con cédula de ciudadanía No. 27.307.866 expedida en Los Andes (Nariño), por las razones expuestas en la parte motiva de esta providencia.

SEGUNDO: DECLARAR la Prescripción Extraordinaria Adquisitiva de Dominio en favor de los señores RIGOBERTO SALAZAR RUÍZ, identificado con la cédula de ciudadanía No. 98.348.020 expedida en Los Andes (Nariño) y GLORIA ESPERANZA ACOSTA MAVISOY, identificada con cédula de ciudadanía No. 27.307.866 expedida en Los Andes (Nariño), el predio "EL Guayabal", situado en la Vereda La Cruz, del municipio San Miguel, del departamento del Putumayo, y que se individualiza de la siguiente manera:

¹⁶ En el ámbito internacional se ha creado un catálogo de tres garantías básicas para las víctimas de violaciones a los derechos humanos: la verdad, la justicia y la reparación integral. Esta Corporación ha entendido que entre "estos tres derechos median relaciones de conexidad e interdependencia, de manera tal que no es posible lograr la justicia sin la verdad y no es posible llegar la reparación sin la justicia"¹⁶. El Estatuto de Roma, por su parte, consagra en el artículo 75 el derecho a la reparación de las víctimas, el cual incluye "la restitución, indemnización y rehabilitación" que deben suministrarse a las víctimas o a sus familiares (Sentencia T-054/2017)



Matrícula Inmobiliaria	Código Catastral	Área Solicitada	Área a Restituir	
442-2428	86-757-00-01-0015-0054-000	3496 Mts ²	3496 m ² .	
COORDENADAS DEL PREDIO				
PUNTO	LATITUD	LONGITUD	NORTE	ESTE
37182	0°21'39,681"N	76°54'33,748"W	531736,4714	684633,8827
37183	0°21'37,259"N	76°54'34,217"W	531662,0106	684620,4440
37184	0°21'36,914"N	76°54'33,209"W	531651,3872	684651,6653
37185	0°21'39,239"N	76°54'31,975"W	531722,8835	684689,8913
LINDEROS Y COLINDANCIAS				
NORTE	Partiendo desde el punto 37182 en dirección oriente, con una distancia de 57.63 mts, hasta llegar al punto 37185, con predios de OLMEDO SALAZAR.			
ORIENTE	Partiendo desde el punto 37185 en dirección sur, en una distancia de 81.07 mts hasta llegar al punto 37184, con predios de la señora ANGÉLICA PASUY.			
SUR	Partiendo desde el punto 37184 en dirección occidente, en una distancia de 32.98 mts hasta llegar al punto 37183 con predios de la señora ANGÉLICA PASUY.			
OCCIDENTE	Partiendo desde el punto 37183 en dirección Norte, en una distancia de 75.66 mts y cerrando con el punto 37182, con la CARRETERA INTERNACIONAL.			

Predio que se desprende de uno de mayor extensión el cual es de propiedad de la señora PUSUY ESPAÑA OLAVE ANGÉLICA, y que se individualiza con el Folio de Matrícula Inmobiliaria No. 442-2428 de la Oficina de Registro de Instrumentos Públicos de Puerto Asís.

TERCERO: ORDENAR a la señora Registradora de Instrumentos Públicos de Puerto Asís (P.), lo siguiente:

- Inscribir esta Sentencia en el Folio de Matrícula Inmobiliaria No. 442-2428, y en el que se cree a partir de ésta decisión.
- Segregar del predio de mayor extensión, identificado con el Folio de Matrícula Inmobiliaria No. 442-2428, constante de dos mil ochocientos metros cuadrados (3496m²) que le ha sido reconocido mediante pertenencia al solicitante, y por tanto crear para éste predio un nuevo Folio de Matrícula a efecto de generarle independencia al título, el cual deberá tener en cuenta los linderos y coordenadas que se determinan en el numeral segundo de esta providencia.
- Levantar todas las medidas cautelares de inscripción de la demanda que recaen sobre el bien perteneciente al Folio de Matrícula Inmobiliaria No. 442-2428, proferida al momento de dar inicio a este trámite judicial.
- Arrimar a este Despacho y al IGAC, el Certificado de Libertad y Tradición actualizado del Folio de Matrícula Inmobiliaria No. 442-2428 y el que se origine a partir de este fallo.
- Disponer como medida de protección, la restricción establecida en el artículo 101 de la Ley 1448 de 2011, consistente en la prohibición para enajenar el bien inmueble restituido durante el término de dos (2) años, siguientes a la expedición de esta sentencia, sin menoscabo de las prohibiciones de que trata la Ley 160 de 1994. Por Secretaría líbrese comunicación a la



290

Oficina de Registro de Instrumentos Públicos de Puerto Asís, Putumayo, para que la inscriba en el Folio de Matrícula Inmobiliaria respectivo.

CUARTO: ORDENAR al Instituto Geográfico Agustín Codazzi, para que dentro del término perentorio de un (1) mes, contado a partir del recibo de la calificación de la sentencia en los respectivos Folios de Matrícula Inmobiliaria, proceda a la actualización de sus registros cartográficos y alfanuméricos, atendiendo los criterios de individualización del predio reconocido en este fallo, debiendo **DESENGLOBAR** del predio "El Guayabal", de Cédula Catastral No. 86-757-00-01-0015-0054-000, el bien que le ha sido reconocido mediante pertenencia al reclamante y del cual se ordena restituir a su favor dos mil ochocientos metros cuadrados (3496 m²), debiendo rendir informe a este Despacho una vez se cumpla dicha tarea.


QUINTO: COMISIONAR al Juzgado Promiscuo Municipal de San Miguel, Putumayo, para que dentro del término de treinta (30) días siguientes al recibo del Despacho Comisorio, realice la diligencia de entrega del predio atrás reseñado a favor del aquí solicitante. Para la materialización de dicho acto procesal, debe coordinar con la Unidad Administrativa Especial de Gestión de Restitución de Tierras Despojadas - Dirección Territorial Putumayo y la Fuerza Pública, a fin de obtener el apoyo logístico para la ejecución de dicha entrega. Por secretaría líbrese el respectivo despacho comisorio.

SEXTO: REITERAR la orden dada a la Unidad Administrativa Especial para la Atención y Reparación Integral a las Víctimas y a las entidades que conforman el Sistema Nacional de Atención y Reparación Integral a las Víctimas (SNARIV), del orden nacional y territorial, en la sentencia No. 246 del 19 de noviembre de 2013 proferida dentro del expediente 2013-00070-00 dictada por el Juzgado Primero Civil del Circuito de Restitución de Tierras, frente a la ejecución del plan de retorno aprobado el pasado 14 de diciembre del 2015, para las veredas de la Inspección del Placer del municipio de Valle del Guamúz, Putumayo, siguiendo los parámetros establecidos en la ley 1448 de 2011 y el Decreto 4800 de 2011, bajo la coordinación de la Unidad de Víctimas.

También, esta entidad deberá coordinar en asocio con la Unidad Administrativa Especial de Gestión de Restitución de Tierras Despojadas - Dirección Territorial Putumayo, y el Juzgado Promiscuo Municipal de San Miguel, la entrega material del predio descrito en el numeral segundo se ésta providencia, y a favor de la aquí solicitante.

Igualmente, deberá tener en cuenta respecto a las órdenes que aquí se impartan, el núcleo familiar del solicitante al momento de los hechos de despojo, el cual se encontraba conformado por GLORIA ESPERANZA ACOSTA MAVISOY, identificada con cédula de ciudadanía No. 27.307.866 expedida en Los Andes (Nariño) en calidad de cónyuge y su hijastro JORGE ANDRÉS CRUZ ACOSTA, identificado con cédula de ciudadanía N. 1.122.336.603, para el cumplimiento de estos y todos los demás efectos se le solicita a la Unidad Administrativa Especial de Gestión de Tierras arrime copia de los documentos de las personas antedichas

La UARIV también tendrá que adelantar el proceso de **VERIFICACIÓN DE CARENCIAS**, al que se refiere el Decreto 1084 de 2015, a partir del Título 6 en su capítulo 5, a fin de determinar en qué etapa deberá ser atendido la restituida y su grupo familiar, estableciendo los criterios y procedimientos para la entrega de la atención humanitaria de emergencia o transición a las víctimas de desplazamiento forzado con base en la evaluación de los componentes de la subsistencia mínima o la superación de la situación de vulnerabilidad del hogar, para luego dar paso a la correspondiente



indemnización por vía administrativa. No sobra advertir que este grupo familiar, y toda la población que ha sido beneficiada con los pronunciamientos de este despacho, deberán ser atendidos de manera prioritaria con respecto a la aplicación del decreto en mención, tanto en lo que tiene que ver con la entrega de las ayudas humanitarias así como con el pago de las indemnizaciones por vía administrativa al ser víctimas del delito de desplazamiento forzado o de cualquier otro hecho delictivo generado por nuestro conflicto armado interno.

De igual manera, frente al actual Plan de Retorno para el municipio de San Miguel, se dictan las siguientes órdenes como medidas con enfoque transformador:


- El Departamento para la Prosperidad Social (DPS), según su oferta institucional, deberá poner en marcha la estrategia que busca implementar medidas de asistencia y acompañamiento a la población víctima del conflicto armado interno, y más concretamente, del delito de desplazamiento forzado, para que éstas puedan lograr su auto sostenimiento en pro de una estabilización socio-económica al interior de cada hogar.
- Igualmente, esta entidad, en asocio con el Ministerio de Cultura, deberá ejecutar proyectos de inversión social en infraestructura física al servicio de la comunidad (Centros de recreación, deporte y cultura), en el lugar donde se encuentra ubicado el predio inmerso en este proceso.
- En cada una de sus competencias, el Departamento Administrativo para la Prosperidad Social (DPS), el Servicio Nacional de Aprendizaje (SENA), el Ministerio del Trabajo y la Unidad de Atención y Reparación Integral a las Víctimas (UARIV), tendrán que poner en marcha todos los programas de generación de empleo y su correspondiente capacitación, ello en favor de todo el núcleo familiar del solicitante, según lo dispone el título IV, capítulo I artículo 67 y 68 del Decreto 4800 de 2011.
- De igual manera se les deberá garantizar el acceso a la educación preescolar, básica, media, técnica y universitaria, concediendo incentivos y créditos de estudio para que puedan inscribirse a carreras técnicas, tecnológicas o universitarias relacionadas especialmente con el agro o a conveniencia del beneficiario, estando también involucradas para este fin, otras entidades tales como, el Ministerio de Educación, el ICETEX, y las Secretarías de Educación departamental y municipal.
- La UAEGRTD, deberá incluir por una sola vez al beneficiario de este pronunciamiento y a su grupo familiar, en el Programa de Proyectos Productivos a cargo de la dependencia que internamente maneja ese tema, esto luego de verificar que se realizó la entrega o el goce material del predio objeto de restitución, y además viendo la viabilidad del proyecto, y de acuerdo a lo establecido en la Guía Operativa que maneja ese programa.
- El Ministerio de Salud y Protección Social, las Secretarías de Salud del departamento y del municipio de San Miguel, junto con la EPS a la cual se encuentra afiliado, deberán garantizar de manera integral y prioritaria, al solicitante y sus hijos menores de edad, la cobertura en lo que respecta a la asistencia médica y psicológica, según se reporta en la caracterización hecha por la Unidad de Restitución de Tierras y el ICBF, en los términos del artículo 52 de la Ley 1448 del 2011 y los artículos 91 y subsiguientes del Decreto 4800 de 2011.
- Además se implemente en este departamento, en coordinación de la UARIV, el programa de atención psicosocial y salud integral para las víctimas del conflicto armado (PAPSIVI) con el fin de mitigar la afectación emocional de esta población.
- Al Departamento del Putumayo y el municipio de San Miguel, les corresponde gestionar a nivel central los recursos necesarios para la recuperación y mantenimiento de las vías de acceso al lugar en el que se encuentra ubicado el predio ordenado aquí restituir, y



272

responsabilizarse también por la buena prestación de los servicios de acueducto, alcantarillado e interconexión eléctrica en la zona.

- El Instituto Colombiano de Bienestar Familiar (ICBF) tendrá que intervenir en la zona donde se encuentra ubicado el inmueble objeto de este proceso, realizando el acompañamiento psicosocial a la familia que aquí ha sido beneficiada, determinando las diferentes necesidades de los menores de edad si los hubiere (niños, niñas y adolescentes) y que pueden aplicar en su favor según su oferta institucional, mediante los respectivos programas y proyectos, garantizando la atención integral a esta población.
- El Banco Agrario de Colombia, dentro de los planes o programas de crédito en favor de la población desplazada, tendrá que ofrecer a la persona interesada en este asunto, teniendo en cuenta que se encuentra incluida dentro del Registro Único de Tierras Despojadas, la información completa en cuanto a cobertura y trámite para su consecución y desembolso, siempre que el mismo esté dirigido a una inversión agraria como proyecto productivo, y a iniciativa propia.
- Además, exhortar a esta misma entidad bancaria, Zonal Putumayo, gestione el pago por el beneficiario en condiciones favorables de la deuda pendiente y condonación de intereses corrientes y/o moratorios, en aplicación del artículo del acuerdo No. 009 del 2013 tramo 3, en el caso concreto en que los solicitantes hayan adquirido deudas crediticias.
- El Banco Agrario de Colombia, los Ministerios de Vivienda, Ciudad y Territorio, y de Agricultura y Desarrollo Rural, en asocio o de manera individual, deberán atender prioritariamente a la persona solicitante y su grupo familiar, dentro de los programas para adquirir subsidios de mejoramiento, construcción o compra de vivienda nueva o usada, dentro del predio el cuál es objeto de compensación, y según su naturaleza, esto es, si es rural o urbano.
- Para lograr la materialización de este literal, la Unidad de Restitución de Tierras tendrá que remitir al Banco Agrario de Colombia, mediante el Acto Administrativo correspondiente, y de forma periódica, un listado de las personas que han sido beneficiadas con la Restitución de Predios y que tienen la necesidad de ser priorizadas en el tema de vivienda.
- El municipio de San Miguel, representado por su señor Alcalde, y en coordinación con el Concejo de esa localidad, deberá dar aplicación al Acuerdo No. 011 del 31 de mayo de 2013, "Por el cual se establece la condonación y exoneración del impuesto predial, valorización, tasas y otras contribuciones a favor de los predios restituidos o formalizados en el marco de la ley 1448 de 2011", a los reclamantes de la presente acción pública, sobre el predio objeto de compensación y durante los dos años siguientes a la entrega material y jurídica.
- El Centro de Memoria Histórica deberá acatar de manera puntual los artículos 139, 147, 148 de la Ley 1448 de 2011, en la zona sobre la cual cobija esta decisión, y en lo que tiene que ver con las medidas de satisfacción y el recaudo de la información relativa a las violaciones de las que habla el artículo 3 ibídem.
- El Fondo de la Unidad de Tierras deberá aliviar las deudas que por concepto de servicios públicos domiciliarios de acueducto, alcantarillado, aseo y energía eléctrica, tenga la interesada con las empresas prestadoras de los mismos y con las entidades financieras, en especial con el Banco Agrario, por créditos relacionados con el predio, dando aplicación del artículo del acuerdo No. 009 del 2013 tramo 3, en el caso concreto en que los solicitantes hayan adquirido obligaciones crediticias.
- El Comando de la Vigésima Séptima Brigada de Selva del Ejército Nacional, al igual que el Comando de Policía del Departamento del Putumayo, en ejercicio de su misión institucional y constitucional, tendrán que ejecutar los planes, estrategias, actividades y gestiones que sean necesarias para brindar la seguridad que se requiera a fin de garantizar la materialización de



273

los dispuesto en esta sentencia, lo cual debe hacer parte del Plan de Retorno coordinado por la Unidad de Atención y Reparación Integral a las Víctimas (UARIV).

- Todas las entidades involucradas en el cumplimiento de las ordenes aquí proferidas y expuestas en la Ley de Víctimas, relacionadas exclusivamente con la Restitución de Tierras en favor de RIGOBERTO SALAZAR RUIZ y GLORIA ESPERANZA ACOSTA MAVISOY, deberán rendir ante este despacho un informe pormenorizado cada tres (3) meses, de todas las actividades, gestiones y actuaciones tendientes a su acatamiento; ello a fin de poder mantener control y seguimiento, en lo que a post fallo se refiere y hasta tanto desaparezcan las causas que amenacen los derechos de la parte solicitante, según lo dispone el parágrafo primero del artículo 91 de dicha Ley.

SÉPTIMO: ACLARAR, que todas las entidades mencionadas en el numeral anterior, las cuales hacen parte del SNARIV, aparte del cumplimiento a las órdenes puntuales aquí impartidas, deberán asumir sus obligaciones adicionales, respecto de los diferentes convenios o acuerdos interinstitucionales, relacionados con el tema de la atención y reparación integral a las víctimas de las violaciones a las que se refiere el artículo 3 de la Ley 1448 de 2011, y particularmente a las que fueron beneficiadas con el presente pronunciamiento, ello en consonancia con el art. 26 ibídem.

OCTAVO: NEGAR la pretensión primera especial con enfoque diferencial de la demanda en tanto en el caso aquí tratado no aplica, por no darse los supuestos que las fundan, advirtiendo, que en el caso en que varíen o persistan las condiciones, podría modificarse esta decisión. Respecto a las pretensiones 1, 2, 3 y 4 enunciadas el ítem 10, corresponde a actos procesales que se hicieron efectivos en el transcurso del proceso. Las pretensiones 5 y 6 enunciadas en el ítem 10 no se concederán, como quiera que prosperará la solicitud principal como fue la restitución del bien inmueble reclamado.

NOVENO: NOTIFICAR este fallo al Representante legal del municipio de San Miguel, Putumayo, a la Procuraduría General de la Nación delegada para Restitución de Tierras y al representante judicial de la solicitante, de conformidad con el artículo 93 de la ley 1448 de 2011, anexando copia de la misma.

Para dar cumplimiento a las órdenes aquí emanadas se remitirá copia virtual de esta providencia a las Direcciones Generales de las Unidades de Víctimas y de Tierras Despojadas, al Gobernador del Departamento del Putumayo, a CORPOAMAZONIA y a las entidades que pertenecen al Sistema Nacional de Atención y Reparación a las Víctimas, a la Contraloría General de la República y a la Defensoría del Pueblo. Por secretaría, líbrense los oficios, las comisiones y las comunicaciones pertinentes.

Se advierte que al no tener recursos la presente providencia, por ser este un proceso de única instancia, queda debidamente ejecutoriada al momento de ser proferida.

DECIMO.- SIN LUGAR a condena en costas por no haberse causado.

NOTIFIQUESE Y CUMPLASE


ISBETH LILIANA RAMÍREZ GÓMEZ
Jueza

