



**JUZGADO TERCERO DE DESCONGESTION CIVIL DEL CIRCUITO
ESPECIALIZADO EN RESTITUCION DE TIERRAS DE MOCOA**

San Miguel de Agreda de Mocoa, treinta (30) de octubre de dos mil dieciocho (2018).

ST-0084/18

I. OBJETO E IDENTIFICACIÓN DEL PROCESO, RADICACIÓN Y PARTES QUE INTERVIENEN

Tipo De Proceso	Proceso de Restitución y/o Formalización de Tierras
Radicación	860013121402-2018-00011-00
Solicitante	Javier Enrique Timaná Cabrera – C.C. 18.113.207
Ubicación del Predio	Municipio de Santiago, Putumayo.
Tipo del Predio	Rural
Asunto	Sentencia No. 0084

II. ANTECEDENTES

Habiéndose agotado las etapas propias del proceso de Solicitud Judicial de Restitución de Tierras, adelantado por la parte solicitante, a través de la Unidad Administrativa Especial de Gestión de Restitución de Tierras Despojadas, pasa a proferirse sentencia dentro del presente asunto.

1. HECHOS RELEVANTES

1.1. Respecto de la individualización y caracterización del predio objeto de la solicitud de Restitución: de conformidad con la información que yace en la solicitud, se individualiza el predio objeto de restitución de la siguiente manera:

TIPO/NO MBRE DEL PREDIO	FOLIO DE MAT.INMO BILIARIA	CEDULA CATASTRAL	AREA PREDIO	NOMBRE DEL TITULAR EN CATASTRO	RELACIÓN JURIDICA CON EL PREDIO
Rural / El Recuerdo	441-9331	No reporta	3 Has + 9023 m ²	No reporta	Propietario
DIRECCION Y/O UBICACIÓN DEL PREDIO: Vereda Santa Clara, municipio de Santiago, Putumayo.					
INFORMACION DEL SOLICITANTE : Javier Enrique Timaná Cabrera - CC 18.113.207					
NUCLEO FAMILIAR	NOMBRE		IDENTIFICACIÓN	PARENTESCO	PRESENTE AL MOMENTO DE LA VICTIMIZACIÓN
	María Rosario Perenguez Miramag		C.C. 27.470.922	Compañero	Si
	Yuliana Mirley Timaná Perenguez		T.I. 1.006.742.796	Hija	Si
COORDENADAS DEL PREDIO					
PUNTO	COORDENADAS PLANAS		COORDENADAS GEOGRÁFICAS		
	NORTE	ESTE	LATITUD (° ' ")	LONG (° ' ")	
13029	614162,636	667570,2756	1° 6' 19,406" N	77° 3' 46,682" W	
13030	613908,8854	667576,511	1° 6' 11,156" N	77° 3' 46,472" W	
13031	613780,3111	667579,584	1° 6' 6,976" N	77° 3' 46,368" W	
13032	613832,1124	667674,295	1° 6' 8,663" N	77° 3' 43,311" W	
13033	614220,2053	667677,2719	1° 6' 21,281" N	77° 3' 43,227" W	
LINDEROS Y COLINDANCIAS					
NORTE	Partiendo desde el punto 13029 en línea recta en dirección oriente, en una distancia de 121,50 mts, hasta llegar al punto 13033 con predios del señor MANUEL PINCHAO TIMANA.				
ORIENTE	Partiendo desde el punto 13033 en línea recta en dirección sur, en una distancia de 388,10 mts, hasta llegar al punto 13032 con predios del señor LUIS ARTURO TIMANA CABRERA.				
SUR	Partiendo desde el punto 13032 en línea recta en dirección occidente, en una distancia de 107,95 mts, hasta llegar al punto 13031 con predios de la señora ISAURA BURGOS.				



**JUZGADO TERCERO DE DESCONGESTION CIVIL DEL CIRCUITO
ESPECIALIZADO EN RESTITUCION DE TIERRAS DE MOCOA**

OCCIDENTE	Partiendo desde el punto 13031 en línea recta en dirección norte, en una distancia de 382,44 mts, pasando por el punto 13030, hasta llegar al punto 13029 con predios del señor JOSE CLEMENTE TIMANA CABRERA.
-----------	---

1.2. Respetto de la adquisición del predio objeto de la solicitud:

Manifiesta en su declaración el señor Javier Enrique Timaná Cabrera que el predio objeto de solicitud lo adquirió junto con su esposa mediante adjudicación que hizo el INCODER a través de Resolución No. 00604 de 04 abril de 2.006, del baldío denominado El Recuerdo, cuya extensión es de 3 Has. y 0807 m², registrándose ante la Oficina de Instrumentos Públicos de Mocoa, Putumayo, en octubre 16 de 2.007.

1.3. Respetto de los hechos motivos del desplazamiento forzado:

Narra el solicitante, que se vio obligado a desplazarse junto con su familia, debido a que para el año 2.000 habían mucho combates entre la guerrilla y el Ejército, sumado a los asesinatos realizados por el grupo armado con la gente de la vereda así como el hecho de entrar y disponer en cada finca advirtiendo que si ocurría algo no se hacían responsables, por lo que decidió salir desplazado hacia el casco urbano del municipio de Santiago (P), donde actualmente vive.

III. PRETENSIONES:

A través de la solicitud que hiciera el señor Javier Enrique Timaná Cabrera, ante la Unidad Administrativa Especial de Gestión de Restitución de Tierras Despojadas, por intermedio de apoderado judicial, busca obtener como pretensiones principales las siguientes:

1. El reconocimiento de su derecho fundamental a la Restitución de Tierras en los términos establecidos por la Corte Constitucional en Sentencia T-821 de 2007 y auto de seguimiento 008 de 2007, en concordancia con el parágrafo 4 del artículo 91 de la Ley 1448 de 2011.
2. La Restitución Jurídica y/o material del predio urbano descrito en el anterior acápite, la consecuente orden de inscripción del fallo en su favor, la correspondiente exoneración y cancelación de antecedente registral sobre gravámenes y limitaciones de dominio, títulos de tenencia, arrendamientos de la denominada falsa tradición y de medidas cautelares registradas con posterioridad al despojo o abandono así como la cancelación de los correspondientes asientos e inscripciones registrales en el evento que resulten contrarias al derecho de Restitución de conformidad con lo establecido en el literal d) del Artículo 91 de la Ley 1448 de 2011, así como las demás acciones contempladas en los literales c), e), l), p) del mismo Art. 91 de la Ley 1448/2011.
3. La consecuente actualización del folio de matrícula y cédula catastral por parte de la Oficina de Registro de Instrumentos Públicos del Círculo Registral de Sibundoy y al Instituto Geográfico Agustín Codazzi (IGAC)/ Catastro de Mocoa, en cuanto a su área, linderos y titular del derecho, georreferenciación, coordenadas etc.
4. La suspensión de todos los procesos declarativos, sucesorios, ejecutivos, divisorios, de deslinde y amojonamiento, abreviados que se hubiesen iniciado ante la justicia ordinaria con relación al predio cuya restitución se solicita así como los procesos notariales y administrativos que afecten el predio, salvo el proceso de expropiación de conformidad con lo normado en el literal c) del artículo 86 de la Ley 1448 de 2011.

Todo ello en el marco de la correspondiente gratuidad y prevalencia de derechos en favor de quien solicita la protección y restitución de sus derechos civiles además de las pretensiones



JUZGADO TERCERO DE DESCONGESTION CIVIL DEL CIRCUITO ESPECIALIZADO EN RESTITUCION DE TIERRAS DE MOCOA

complementarias y subsidiarias relacionadas en el acápite correspondiente de la demanda establecidas en los artículos 72, 121, 84, 86, inciso 4 del artículo 88 literales k y p del artículo 91.

IV. ACTUACION PROCESAL

Una vez verificadas las correspondientes actuaciones administrativas, en especial aquella de que trata el inciso 5 del art. 76 de la Ley 1448 de 2011, y de que se cumplieran los demás requisitos de procedibilidad se procedió como a continuación se resume:

Se admitió la solicitud presentada el 30 de mayo de 2018, mediante providencia de fecha 12 de junio del mismo año¹, y publicada en un diario de amplia circulación nacional el 23 de junio de 2018², así mismo mediante oficios respectivos se notificó a las demás autoridades y entidades que participan dentro del proceso³.

Una vez vencidos todos los términos de traslado correspondientes, sin que se haya presentado algún tercero u oposición alguna, se dicta auto adiado 30 de julio de 2018⁴, con el cual se hace apertura del periodo probatorio y finalmente mediante proveído de 14 de septiembre de 2018⁵ se ordena requerir a la entidades que no han dado cumplimiento al periodo probatorio.

V. CONSIDERACIONES:

5.1. Presupuestos Adjetivos:

Este Juzgado es competente de conformidad con lo que viene establecido en los artículos 79 y 80 de la Ley 1448 de 2011, la parte solicitante se encuentra legitimada y debidamente representada⁶ así como se encuentra presentada la demanda en legal forma de conformidad con lo que viene normado por el los artículo 71 y siguientes, y el artículo 84 de la Ley 1448 de 2011.

También encuentra acreditado dentro del proceso que se cumple el requisito de procedibilidad de que trata el artículo 76 de la Ley 1448 de 2011, toda vez que el señor Javier Enrique Timaná Cabrera, se encuentra incluido en el Registro de Tierras Despojadas y Abandonadas Forzosamente, mediante Resolución RP 02653 de fecha 26 de diciembre de 2017 en calidad de víctima de abandono forzado, junto con su grupo familiar al momento del despojo, esto tal como se evidencia a folio 75 del expediente a través de constancia NP 00718 del 18 de abril de 2018.

5.2. Problema Jurídico:

¿Tiene derecho el solicitante, señor Javier Enrique Timaná Cabrera, junto con su núcleo familiar a ser reparado de manera integral, a obtener la tutela de su derecho fundamental a la restitución de tierras, y a serle restituido y/o formalizado el predio objeto de solicitud ubicado en el Municipio de Santiago, Putumayo del cual es propietario?

¹ Folios 83 y 84


² Folio 101

³ Folio 88

⁴ Folio 108

⁵ Folio 134

⁶ Folios 77 a 79



JUZGADO TERCERO DE DESCONGESTION CIVIL DEL CIRCUITO ESPECIALIZADO EN RESTITUCION DE TIERRAS DE MOCOA

Para responder y dar solución a la anterior formulación, se tendrán en cuenta las condiciones de la solicitante que se encuentren acreditadas dentro el trámite administrativo y judicial.

5.3. Marco jurídico y conceptual:

La Restitución de Tierras despojadas o abandonadas en Colombia, viene como Instrumento resultante de un proceso evolutivo de los fenómenos sociales que de manera generalizada afectan sectores más vulnerables, fundamentado en normas constitucionales e internacionales y nutrida con las tendencias normativas y herramientas de protección, que han venido aterrizándose sobre la temática referente a la reparación y protección de las víctimas del conflicto armado, a través de un proceso histórico de adaptación e implementación de las herramientas legales, administrativas y judiciales puestas a disposición de la población afectada, víctima del conflicto armado en Colombia, observando estrictamente criterios de justicia y equidad bajo la óptica del enfoque diferencial a fin de proteger real y efectivamente a los sectores más vulnerables.

Múltiples y reiterados han sido los pronunciamientos de nuestro máximo órgano constitucional, que han decantado las teorías referentes a individualización, conceptualización, fundamentación legitimación y resolución de los conflictos que afectan directamente a las víctimas del conflicto armado colombiano, el despacho acoge los criterios que claramente decanta la sentencia reciente T-315 de 2016 que recorre no sólo los aspectos adjetivos y de implementación más destacados si no que ahonda en resaltar su esencia, finalidad y la importancia del rol del juez de Restitución en la Búsqueda de una paz estable y duradera:

(...) 4.1. El diseño del proceso de restitución de tierras contemplado por la Ley 1448 de 2011 constituye en gran medida un reconocimiento a las formas propias que, en el contexto de la violencia rural, adoptó el abandono forzado de aquellas,⁷ así como la multiplicidad de dinámicas de usurpación y de despojo tanto material como jurídico que han tenido lugar en la compleja realidad histórica del conflicto armado interno colombiano. En relación con ello, vale la pena reproducir un conjunto de reflexiones vertidas en el Informe de Ponencia para Primer Debate del Proyecto que posteriormente se convirtió en la denominada Ley de Víctimas:

“[...] Cerca de 750.000 hogares campesinos fueron desplazados de sus territorios por la fuerza en las últimas dos décadas, de los cuales 460.000 abandonaron un poco más de tres millones de hectáreas. De las tierras abandonadas, una parte permanece así, otra está cuidada por parientes o vecinos, o ha sido repoblada con campesinos a quienes los jefes armados adjudicaron tierras despojadas y otra parte fue transferida de hecho o de derecho a terceros, generalmente personas sin conexión aparente con los victimarios.

El despojo asumió varias modalidades, desde las compras forzadas a menor valor hasta el destierro, la usurpación física de la posesión y la destrucción de las viviendas y cercas que delimitaban los predios. El despojo de tierras fue legalizado, muchas veces, con transferencias forzadas, con la participación de notarios y registradores, y el rastro de los despojadores fue borrado por testaferros y múltiples traspasos a terceros de aparente buena fe.

Otras veces el despojo afectó derechos de tenencia y posesión, interrumpiendo el término de prescripción, y terceros obtuvieron títulos de adjudicación o titularon por vía judicial a su favor. En ocasiones el INCORA o el INCODER declararon caducados los títulos de beneficiarios de reforma agraria

⁷ En la sentencia C-715 de 2012, la Corte, entre otros asuntos debió definir si el Legislador incurrió en una omisión legislativa relativa al prever un conjunto de medidas para el despojo y no para el abandono forzado de predios, según la lectura que los demandantes hacían del artículo 74 de la Ley de víctimas y restitución de tierras, y de otras normas que giraban en torno al concepto de ‘despojo de tierras’. La Corte consideró que, con independencia de las relevantes discusiones teóricas y sociales acerca de las tipologías de estos fenómenos, las medidas legislativas dictadas en respuesta al despojo son también aplicables al abandono de tierras: “Para la Corte, si bien los conceptos de abandono y despojo son fenómenos distintos, es claro que ambos producen la expulsión de la tierra de las víctimas, lo que genera una vulneración masiva de los derechos fundamentales de las víctimas del conflicto interno, razón por la cual esta Corporación en múltiples y reiteradas ocasiones ha reconocido normativa y jurisprudencialmente a las víctimas de despojo y abandono sin ninguna distinción, como sucede con la definición del delito de desplazamiento forzado. En este orden, la Ley 1448 de 2011 y especialmente los artículos que ahora se demandan –arts. 28 y 72– dejan ver el carácter asimilable de las víctimas de despojo, de usurpación y de abandono forzado de tierras, de tal manera que ambas son incluidas y tenidas en cuenta por el Legislador en el marco de la Ley 1448 de 2011”.



JUZGADO TERCERO DE DESCONGESTION CIVIL DEL CIRCUITO ESPECIALIZADO EN RESTITUCION DE TIERRAS DE MOCOA

cuando se desplazaron y readjudicaron las parcelas a otras personas. Otras veces el IGAC englobó los predios despojados en otro mayor, alterando el catastro para desaparecer la cédula catastral de los despojados.

(...) 4.2. En efecto, aquellas situaciones llevaron a repensar las estructuras procesales típicamente civiles, en procura de crear medidas excepcionales para ofrecer respuestas reales a las víctimas del conflicto en el marco de un proceso transicional de tierras, en el cual la restitución actuase como un componente preferencial y esencial del derecho a la reparación integral.

4.2.1. Precisamente por las especificidades de la tipología del despojo, el abandono y la usurpación, una adecuada comprensión de la restitución y, en particular de la restitución de tierras exigió del legislador la construcción de un conjunto de medidas administrativas y judiciales de carácter extraordinario que hoy constituyen la denominada acción de restitución, cuyo propósito es el “restablecimiento de la situación anterior a las violaciones [sufridas como consecuencia del conflicto armado interno]” y subsidiariamente, cuando ello no fuere posible, la compensación.

4.3. En efecto, el proceso de restitución de tierras, tal y como está contemplado por la Ley 1448 de 2011, se compone de una etapa inicial o administrativa, a cargo de la Unidad de Restitución de Tierras y otra fase secundaria o judicial, en cabeza de los jueces y magistrados especializados en restitución de tierras.

(...) 4.3.3. Aunque el proceso de restitución es de única instancia y ello se ha considerado como constitucionalmente válido,⁸ a diferencia de lo que ocurre con la mayoría de procesos judiciales, donde la litis concluye con la ejecutoria de la última decisión adoptada, en el proceso citado, el legislador previó una competencia *ius fundamental* extendida. En otras palabras, “el Juez o Magistrado [mantiene la] competencia para garantizar el goce efectivo de los derechos del reivindicado en el proceso, prosiguiéndose dentro del mismo expediente las medidas de ejecución de la sentencia”. En ese sentido, el proceso sólo acaba cuando efectivamente se hubiesen cumplido todas las órdenes de protección y restitución contenidas en el fallo.


4.3.4. Con todo y lo anterior, la competencia del juez de restitución puede ir más allá. En efecto, el artículo 102 de la Ley 1448 de 2011, permite al funcionario judicial conservar su competencia después de la sentencia “(...) para dictar todas aquellas medidas que, según fuere el caso, garanticen el uso, goce y disposición de los bienes por parte de los despojados a quienes les hayan sido restituidos o formalizados predios, y la seguridad para sus vidas, su integridad personal, y la de sus familias.” Lo anterior implica que aun cuando en la sentencia no se haya dado una orden precisa, el juez pueda emitir nuevas y posteriores órdenes con el propósito de proteger los derechos fundamentales de los reclamantes, particularmente, los vinculados a la restitución, posibilidad que está en consonancia con los principios de estabilización y seguridad jurídica contemplados por el artículo 73 de la misma Ley.

4.3.5. En síntesis, dichas facultades ulteriores al fallo de restitución no son sólo entonces poderes judiciales de ejecución; también consisten en la posibilidad que tiene el juez de crear nuevos remedios jurídicos para asegurar que el proceso de restitución de tierras cumpla sus propósitos constitucionales y en el marco de la “(...) justicia transicional [sea] un [verdadero] elemento impulsor de la paz”, tal como lo ha sostenido esta Corporación. Concedido esto, se trata entonces de dos competencias *ius fundamentales* extendidas distintas del juez de restitución de tierras, de un lado, se tiene la **competencia para ejecutar** las órdenes dadas en la sentencia y, de otro, la **competencia para emitir nuevas órdenes** en procura de garantizar la estabilización y seguridad jurídica de la restitución.

(...) 4.4.1. En efecto, los altos valores jurídicos que se defienden en el proceso de restitución, se proyectan directamente sobre la labor de los jueces de tierras y sus amplísimas facultades dentro del mismo como un trámite integral, que no sólo pretende definir la relación jurídica existente entre el reclamante y su predio sino que además, está tras la búsqueda proporcional de alivios materiales a las violaciones de derechos fundamentales particularmente intensas que ocurren como consecuencia del desarraigo y la indignidad ocurrida por efecto del desplazamiento forzado. Por tal motivo, no resulta extraño que el artículo 25 de la Ley 1448 de 2011 fije el derecho a la reparación integral de manera diferenciada, transformadora y efectiva; y bajo dimensiones individuales, colectivas, materiales, morales y simbólicas.

4.4.1.1. Justamente, en relación con dichas dimensiones, cabe indicar que en el proceso de restitución, además del restablecimiento de las condiciones jurídicas y materiales del reclamante, resultan comprometidos una amplia gama de intereses que, si bien no tienen un origen estricto en la comprensión individual de la situación del peticionario, sí se constituyen en circunstancias y agentes externos que tienen la potencia suficiente de impedir el retorno efectivo de la población desplazada y, en ese sentido, de reproducir la conflictividad social.

⁸ En sentencia C-099 de 2013, se consideró razonable esta previsión normativa al ponderar la limitación que entraña la ausencia de una instancia de revisión, con la finalidad constitucionalmente válida perseguida por la norma. Adicionalmente, explicó que el derecho de contradicción, en particular, y el debido proceso en general se encuentran garantizados por la estructura misma del procedimiento de restitución.



JUZGADO TERCERO DE DESCONGESTION CIVIL DEL CIRCUITO ESPECIALIZADO EN RESTITUCION DE TIERRAS DE MOCOA

4.4.2. *Es por tal motivo, que los jueces de restitución no son en estricto sentido sólo jueces de tierras. En el marco de una visión teleológica e integral del proceso, tienen la responsabilidad de ajustar sus actuaciones al "(...) objetivo primordial de conseguir la reconciliación y la paz duradera y estable" que, con independencia del esclarecimiento de la titularidad jurídica del predio restituido, debe involucrar también aquellas intervenciones que siendo visibles en el proceso pueden comprometer otras vulneraciones distintas de derechos fundamentales a las alegadas por las víctimas solicitantes y que, de no gestionarse adecuadamente, imposibilitarían el cumplimiento de los propósitos transicionales de restitución.*

Es así como se trabaja día a día en nuestro país en esa búsqueda de verdad, justicia reparación y no repetición con la utilización de cada vez novedosos y mejores instrumentos judiciales para poder resarcir de manera más justa, eficaz y completa las afectaciones derivadas de un contexto de violencia que ha golpeado las bases más sensibles y vulnerables de nuestra sociedad, el campesinado, la infancia, mujeres y madres trabajadoras, cabezas de hogar, etc., golpes que si bien han dejado huella de dolor destierro, discriminación y olvido y que esta misma no se borra, por cuanto además debe ser recordada como símbolo de perdón y fortalecimiento tampoco debe ser estigma que impida la resocialización la convivencia, la reintegración a las labores de los campesinos en sus tierras, la paz.

Enfoque diferencial aplicado a la política de restitución de tierras


La situación de crímenes atroces, de lesa humanidad y de desplazamiento forzado o abandono de tierras que se ha evidenciado a lo largo de la historia de Colombia, presenta un común denominador que no es otro diferente a aquel que se circunscribe a la existencia de un factor discriminatorio, asociado al género, la edad, o la pertenencia a un grupo minoritario⁹, por tal razón, debe ser un aspecto de relevante consideración en la etapa administrativa y posteriormente en la judicial de los procesos de Restitución de Tierras despojadas o Abandonadas Forzosamente, pues merecen un especial tratamiento que se ha decantado como lo han hecho los entes constitucionales y los instrumentos internacionales de protección en el marco legal estableciendo en el artículo 13 de la Ley 1448 de 2011, lo cual se traduce en la obligación legal no solamente en la atención a la víctima, sino que además, en lo que concierne a la intervención oficial para asegurar que éste grupo de personas medien de manera directa en la sustanciación de los casos, en el litigio de los mismos, en las decisiones judiciales y en la etapa posterior a ellas.

Fue así como en desarrollo de ésta política de justicia transicional se expidió el Decreto 4829 de 2011 para incluir los componentes viabilizadores de la real ejecución del principio de discriminación positiva dentro del marco de la actuación administrativa del proceso de restitución de tierras, mismo que debe ser observado en la fase judicial como en las posteriores actuaciones de garantía del goce estable de los derechos reconocidos en la conclusión del trámite integral (Fase administrativa y judicial), en todo caso, procurados desde una óptica adecuada, diferenciada, transformadora y efectiva.

El hecho de procurar la mejor atención a las víctimas que se enmarquen dentro una situación especial y diferenciada del resto social, busca materializar la mayor atención a la población desplazada que actualmente se sujeta a un estado de mayor vulnerabilidad, para efectos de dignificarlas en el reconocimiento de sus derechos, superando de esa manera, el estado de cosas inconstitucional advertido en la sentencia T-025 de 2004.

Reserva Forestal de la Amazonía y sustracción de áreas objeto de restitución.

⁹ Afrodescendientes, comunidades indígenas, población Rom o Gitanos



JUZGADO TERCERO DE DESCONGESTION CIVIL DEL CIRCUITO ESPECIALIZADO EN RESTITUCION DE TIERRAS DE MOCOA

Debido a la afectación que presenta el predio bajo estudio por la Reserva Forestal de la Amazonía constituida con la Ley 2 de 1959, es de suma importancia traer a colación el objetivo e implicaciones de la norma, siendo que con ella se dictan normas sobre economía forestal de la Nación y conservación de recursos naturales renovables, y más concretamente, en el artículo 1 especifica su objetivo primordial, el cual reza,

Artículo 1. Para el desarrollo de la economía forestal y protección de los suelos, las aguas y la vida silvestre, se establecen con carácter de "Zonas Forestales Protectoras" y "Bosques de Interés General", según la clasificación de que trata el Decreto legislativo número 2278 de 1953, las siguientes zonas de reserva forestal, comprendidas dentro de los límites que para cada bosque nacional se fijan a continuación:

Y en el literal G del mismo artículo, se desarrolla los límites de las zonas afectadas con la reserva forestal protegidas por la norma, respecto a la zona de la Amazonía donde se encuentra ubicado el predio a restituir, siendo los enunciados a continuación,

g) Zona de Reserva Forestal de la Amazonía, comprendida dentro de los siguientes límites generales: Partiendo de Santa Rosa de Sucumbíos, en la frontera con el Ecuador, rumbo Noreste, hasta el cerro más alto de los Picos de la Fragua; de allí siguiendo una línea, 20 kilómetros al Oeste de la Cordillera Oriental hasta el Alto de Las Oseras; de allí en línea recta, por su distancia más corta, al Río Ariari, y por éste hasta su confluencia con el Río Guayabero o el Guaviare, por el cual se sigue aguas abajo hasta su desembocadura en el Orinoco; luego se sigue la frontera con Venezuela y el Brasil, hasta encontrar el Río Amazonas, siguiendo la frontera Sur del país, hasta el punto de partida.

Sin embargo, hasta la fecha existen zonas que no han sido objeto de extracción por parte de la autoridad competente, es decir el Ministerio de Ambiente y Desarrollo Sostenible, razón por la cual a este Despacho no le es dable entrar en contradicción con el precepto normativo y disponer de tales espacios, lo cual podría generar un detrimento del ambiente sano y su conservación, toda vez que no se cumple con los postulados prescritos por esta misma ley, cuando dice:


Artículo 2. Se declaran Zonas de Reserva Forestal los terrenos baldíos ubicados en las hoyas hidrográficas que sirvan o puedan servir de abastecimiento de aguas para consumo interno, producción de energía eléctrica y para irrigación, y cuyas pendientes sean superiores al 40%, a menos que, en desarrollo de lo que se dispone en el artículo siguiente, el Ministerio de Agricultura las sustraiga de las reservas.

Artículo 3. Dentro de las Zonas de Reserva Forestal y de Bosques Nacionales de que tratan los [Artículos 1, 2 y 12 de esta Ley], el Instituto Geográfico "Agustín Codazzi", mientras realiza el estudio y clasificación de los suelos del país, irá determinando, a solicitud del Ministerio de Agricultura, aquellos sectores que se consideren adecuados para la actividad agropecuaria, a fin de que el Ministerio pueda sustraerlos de las Reservas. Esta facultad podrá ejercerla también el Ministerio con base en estudios e informes técnicos de su Departamento de Recursos Naturales.

Artículo 4. Los bosques existentes en la zona de que tratan los Artículos 1 y 12 de esta Ley] deberán someterse a un Plan de Ordenación Forestal, para lo cual el Gobierno ampliará en el Ministerio de Agricultura el servicio de manejo y protección de las Zonas de Reserva Forestal y Bosques Nacionales con facultad para programar y ejecutar los planes respectivos, creando

Artículo 5. No es permitida la explotación de bosques en terrenos baldíos ni en los de propiedad privada que vaya señalando el Ministerio de Agricultura, sin licencia del mismo Ministerio, basada en un concepto técnico, y cualquier producto que se extraiga sin esos requisitos será decomisado.

Parágrafo 1. El Gobierno reglamentará la explotación forestal en los bosques públicos y privados, así como las patentes a los aserradores y el otorgamiento de concesiones.



JUZGADO TERCERO DE DESCONGESTION CIVIL DEL CIRCUITO ESPECIALIZADO EN RESTITUCION DE TIERRAS DE MOCOA

Parágrafo 2. El Ministerio irá señalando los bosques de propiedad privada donde la explotación deberá ser prohibida o reglamentada, y que no estén incluidos dentro de los afectados por lo dispuesto en el Artículo 1 del Decreto número 1300 de 1941.

5.4. Lo Probado

Hechos de violencia: en identidad de la población del alto Putumayo existen dos aspectos relevantes, el antagonismo entre pobladores nativos y pobladores colonos, en donde los primeros han habitado ancestralmente la zona del valle de Sibundoy y los segundos son protagonistas en el proceso de poblamiento de municipios como Puerto Asís, Orito, Valle del Guamuez, San Miguel y Puerto Caicedo, esto es en el bajo Putumayo.

El segundo aspecto tiene que ver con la presencia de conflictos sociales y políticos, la presencia de grupos al margen de la ley como guerrilla, especialmente la FARC, cultivos ilícitos y otras situaciones que surgen de grupos armados como ELN, con la ausencia de la presencia estatal en las zonas afectadas, como las FARC que figuran desde el año 1984 y 1985 en el Valle de Sibundoy, lo que permitió su accionar de atentados contra la infraestructura petrolera y eléctrica, así como el reclutamiento de menores en las veredas del bajo putumayo como San Miguel de la castellana, La Cofanía y Villa Rica, cultivos ilícitos, la instalación de explosivos en las zonas viales de comunicación con otros municipios y retenes ilegales en el casco urbano y zonas rurales, situación que transforma las dinámicas culturales, sociales, políticas y económicas de las personas.

Posteriormente, la incursión paramilitar en el alto putumayo fue registrada mediante denuncias realizadas por los habitantes, con el fin de obtener el dominio territorial de la zona del alto putumayo e impedir el paso de la guerrilla por esa zona hacia Nariño, los paramilitares incursionaron en los municipios de Sibundoy, Santiago, Colón y San Francisco, los paramilitares llegaron a ejercer el dominio en algunos resguardos especialmente en el municipio de Sibundoy, de acuerdo con los relatos por la Unidad de Restitución de Tierras los paramilitares del Bloque Sur impusieron restricciones y trabajos forzados a varias comunidades de los pueblos indígenas presentes en el Valle de Sibundoy.


Dado que estos hechos, como quedó anotado concuerdan en espacios de tiempo lugar y condiciones resulta probada en consecuencia, la veracidad de los hechos violentos que narra el señor Javier Enrique Timaná Cabrera en su solicitud, así como también el hecho del desplazamiento forzado del predio del cual es propietario desde el año 2006.

Condición de Víctima del señor Javier Enrique Timaná Cabrera: Desarrollando el concepto de víctima que establece la Ley 1448 de 2011 en su artículo tercero y los criterios jurisprudenciales a tener en cuenta a fin de entrar a determinar quién puede ser considerado víctima del conflicto armado colombiano, encontramos que en sentencia T-054 de 2017 se reiteran las posiciones esbozadas por el máximo órgano constitucional al respecto:

5. La noción de víctima de violaciones de derechos humanos en el conflicto armado colombiano. Reiteración de jurisprudencia

En el ordenamiento interno colombiano, existe un importante marco normativo que ha sido reiteradamente reconocido por esta Corporación.¹⁰ Desde el año 1993, con el artículo 1º del Decreto 444, se reconoció la calidad de víctima a aquellas personas que hubieran sufrido perjuicios indirectos como consecuencia de atentados terroristas cometidos con bombas o artefactos que afecten a la población civil. Posteriormente, se

¹⁰ Corte Constitucional, Sentencia T-364 de 2015.



JUZGADO TERCERO DE DESCONGESTION CIVIL DEL CIRCUITO ESPECIALIZADO EN RESTITUCION DE TIERRAS DE MOCOA

amplió el concepto incluyendo a la población afectada como consecuencia de tomas guerrilleras¹¹, a las que sufrieran por combates y masacres indiscriminadas por motivos ideológicos o políticos¹² y, con el artículo 15 de la Ley 418 de 1997, se incluyó a la población civil que sufriera perjuicios en su vida, integridad personal o bienes, como consecuencia de actos relacionados con el marco del conflicto armado interno, atentados terroristas, combates, ataques y masacres.

Con la Ley 975 de 2005, se dio un importante paso con la creación de un marco legal para reincorporar a la vida civil a los miembros de grupos armados al margen de la ley y, al mismo tiempo, garantizar los derechos de las víctimas del conflicto a la verdad, justicia y reparación integral. En el artículo 23 de dicha ley se estableció el incidente de reparación integral para que, en el curso de un proceso penal, cuando se determinara la responsabilidad del acusado, y la víctima o el Ministerio Público lo solicitasen, se procediera a reparar integralmente a la víctima, por los daños causados con ocasión de la conducta criminal.

Tres años después, el Decreto 1290 de 2008, dispuso la creación de un programa de reparación individual por vía administrativa de las víctimas de los grupos armados al margen de la ley, basándose en el denominado principio de solidaridad. La reparación por vía administrativa se entendió como una reparación anticipada del Estado por hechos punibles realizados por grupos al margen de la ley, "sin perjuicio de la responsabilidad de los victimarios y de la responsabilidad subsidiaria o residual del Estado". Se definió como víctimas, aquellas personas a las que se refiere el artículo 15 de la Ley 418 de 1997.

En tratándose de las normas internas que han sido expedidas por el Congreso de la República y el Gobierno Nacional, de manera prevalente debe mencionarse la Ley 1448 de 2011 y sus decretos con fuerza de ley creados para satisfacer los derechos de los grupos étnicos. La Ley 1448, comúnmente reconocida como "Ley de Víctimas y de Restitución de Tierras", busca restablecer el proyecto de vida de cada víctima del conflicto armado interno, así como garantizar el goce efectivo de sus derechos de manera sostenible y transformadora.

La Ley 1448 de 2011, se enmarcó dentro del campo de la justicia transicional y tiene como propósito definir acciones concretas para garantizar los derechos a la verdad, justicia, reparación y no repetición.

En relación con el concepto de víctima, el artículo 3º de dicha ley estableció lo siguiente:

"aquellas personas que individual o colectivamente hayan sufrido un daño por hechos ocurridos a partir del 1º de enero de 1985, como consecuencia de infracciones al Derecho Internacional Humanitario o de violaciones graves y manifiestas a las normas internacionales de Derechos Humanos, ocurridas con ocasión del conflicto armado interno. También son víctimas el cónyuge, compañero o compañera permanente, parejas del mismo sexo y familiar en primer grado de consanguinidad, primero civil de la víctima directa, cuando a esta se le hubiere dado muerte o estuviere desaparecida. A falta de estas, lo serán los que se encuentren en el segundo grado de consanguinidad ascendente. De la misma forma, se consideran víctimas las personas que hayan sufrido un daño al intervenir para asistir a la víctima en peligro o para prevenir la victimización. La condición de víctima se adquiere con independencia de que se individualice, aprehenda, procese o condene al autor de la conducta punible y de la relación familiar que pueda existir entre el autor y la víctima".


De conformidad con el citado artículo 3º de la Ley 1448 de 2011, el propio Estado no solo reconoció la existencia del conflicto armado interno en Colombia, sino también la configuración de violaciones a las normas del Derecho Internacional Humanitario (DIH); en especial, el artículo 3º común a los Convenios y Protocolos de Ginebra.

Dentro de los aspectos tenidos en cuenta en el artículo 3º común a los Convenios y Protocolos de Ginebra, se encuentra el denominado principio de distinción, el cual genera a las partes el deber de diferenciar entre combatientes y no combatientes. Ninguna de las partes en conflicto puede involucrar a las personas que no tomen o hagan parte directamente de las hostilidades. Estas personas, por ese hecho, adquieren el estatus de personas protegidas. (Negrillas del despacho)

Así las cosas, cualquier afectación a los derechos de las personas protegidas en el marco del conflicto armado interno, es reconocida y está enmarcada en la Ley 1448 de 2011.

¹¹ Artículo 18 de la Ley 104 de 1993.

¹² Artículo 10 de la Ley 241 de 1995.



JUZGADO TERCERO DE DESCONGESTION CIVIL DEL CIRCUITO ESPECIALIZADO EN RESTITUCION DE TIERRAS DE MOCOA

A partir de las sentencias C-253A de 2012 y C-781 del mismo año, esta Corporación ha entendido que en cuanto a la expresión consagrada en el artículo 3° referente a la noción de víctima "con ocasión al conflicto armado", dicho "conflicto armado" debe interpretarse de manera amplia, más allá de las confrontaciones estrictamente militares, o a un grupo específico de actores armados con exclusión de otros.¹³ (Negrillas del Despacho)

Esta Corte ha indicado que estos criterios interpretativos son obligatorios para los operadores jurídicos y "ante la ocurrencia de una afectación grave de derechos humanos o de una infracción de las normas del derecho humanitario, en caso de duda sobre si tal hecho ha ocurrido en el marco del conflicto armado interno, debe darse prevalencia a la interpretación en favor de la víctima".¹⁴

En este orden de ideas, y teniendo en cuenta además de los criterios arriba citados, el señor Javier Enrique Timaná Cabrera y su núcleo familiar, ostentan la calidad de víctimas del conflicto armado en Colombia, vereda Santa Clara, municipio de Santiago, Putumayo, condición que se puede corroborar con las declaraciones rendidas por el solicitante en el formulario de solicitud de inscripción en el Registro de Tierras Despojadas y Abandonadas¹⁵, el cruce de información obtenido del Registro Único de Víctimas –RUV-¹⁶ de la UARIV, el informe de caracterización realizado por la UAEGRTD-Regional Putumayo¹⁷ y en la constancia de inscripción del predio en el Registro de Tierras Despojadas No. NP 00718 de abril 18 de 2018¹⁸.

Identificación y determinación del predio objeto de la Solicitud: Respecto de los datos consignados en el acápite de los hechos de la demanda, se tienen como correctos y ciertos, ya que el bien objeto de restitución y/o formalización, reconocido con matrícula inmobiliaria No. 442-65401, se encuentra debidamente identificado e individualizado, pues corresponde al descrito por la solicitante, y del cual es propietario, quien lo adquirió mediante adjudicación que hizo el INCODER a través de Resolución No. 00604 de 04 agosto de 2.006, del baldío denominado El Recuerdo, cuya extensión es de 3 Has y 9023 m² y registrando en la Oficina de Instrumentos Públicos de Sibundoy, Putumayo, por lo que en consecuencia, deberá ordenarse lo pertinente en caso de despachar de manera favorable las pretensiones de la solicitud.

Esto se explica claramente en el Informe Técnico Predial (folios 60 a 63) y aunque dicha información no fue corroborada por el Instituto Geográfico Agustín Codazzi quien guardó silencio frente a tal requerimiento, el Despacho se atiene a la información consignada en los Informes allegados por la URT por haberse realizado el trabajo de campo con el sistema de coordenadas geográfica "Magna Sirgas", que son el medio idóneo de medición usado en la generación de datos espaciales de alta

¹³ Corte Constitucional, Sentencia T-364 de 2015. "A partir de las sentencias C-253A de 2012 y C-781 del mismo año, esta Corporación ha entendido que la expresión consagrada en el artículo 3° referente a la noción de víctima "con ocasión al conflicto armado", incorpora una definición operativa que sirve (i) para delimitar el universo de personas beneficiarias de unas prerrogativas especiales establecidas en la Ley 1448 de 2011, (ii) es compatible con el principio de igualdad en la medida en que aquellas personas cuyos hechos victimizantes no estén circunscritos al conflicto armado, siguen siendo acreedores de medidas ordinarias previstas en el resto del ordenamiento jurídico, (iii) la expresión "con ocasión" hace alusión a una "relación cercana y suficiente con el desarrollo del conflicto armado". (iv) La jurisprudencia constitucional ha entendido que "el conflicto armado" debe interpretarse de manera amplia, así, "lejos de entenderse bajo una óptica restrictiva que la limite a las confrontaciones estrictamente militares, o a un grupo específico de actores armados con exclusión de otros, ha sido interpretada en un sentido amplio que incluye toda la complejidad y evolución fáctica e histórica del conflicto armado interno colombiano. Estos criterios, fueron tenidos en cuenta por el Legislador al expedir la Ley 1448 de 2011 y constituyen criterios interpretativos obligatorios para los operadores jurídicos encargados de dar aplicación concreta a la Ley 1448 de 2011" y (v) "ante la ocurrencia de una afectación grave de derechos humanos o de una infracción de las normas del derecho humanitario, en caso de duda sobre si tal hecho ha ocurrido en el marco del conflicto armado interno, debe darse prevalencia a la interpretación en favor de la víctima (Corte Constitucional, sentencia C-781 de 2012)."


¹⁴ *Ibidem*.

¹⁵ Folios 24 a 28

¹⁶ Folios 52

¹⁷ Folios 166 a 171

¹⁸ Folio 75



**JUZGADO TERCERO DE DESCONGESTION CIVIL DEL CIRCUITO
ESPECIALIZADO EN RESTITUCION DE TIERRAS DE MOCOA**

calidad, y que además se encuentra acreditado dicho procedimiento con los informes precitados, sin que el IGAC documente los medios o métodos usados que permitan desvirtuarlos.

Relación Jurídica o calidad de propietario que ostenta el solicitante respecto al predio: De conformidad con lo que viene propuesto en la solicitud de Restitución, se manifiesta que el reclamante ostenta la calidad de propietario, dicha manifestación se tendrá como cierta, toda vez que a folio 64 del plenario reposa copia de la matrícula inmobiliaria No. 441-9331, donde en su anotación primera figura el registro de la Resolución No. 00604 de agosto 04 de 2.006, mediante la cual el INCODER le adjudica el terreno baldío al señor Javier Enrique Timaná Cabrera –solicitante- y su cónyuge María Rosario Perenguez Miramag, acto que se formalizó el 16 de octubre de 2.007 ante la Oficina de Instrumentos Públicos de Mocoa, Putumayo.

Otros hechos probados: Dentro del acervo probatorio arrimado también se avizora que la Secretaría de Planeación del municipio de Santiago (P), informa que el predio objeto de estudio corresponde al uso de suelo como bosques primarios intervenidos y secundarios¹⁹ y finalmente el Ministerio de Vivienda, Ciudad y Territorio certifica que en el sistema de información del subsidio familiar de vivienda urbana se encontró que el estado de postulación del solicitante es "ASIGANDOS. PROCESO: CARGUE PROCESO DESPLAZADOS 2008".²⁰

5.5. Caso concreto

Este Juzgado con apoyo en el antecedente jurisprudencial así como en los elementos de prueba allegados y aportados a la actuación por parte de la Unidad Administrativa Especial de Gestión de Restitución de Tierras Despojadas, y los recaudados en el curso del proceso, procede a elaborar la confrontación de lo probado de cara a la normatividad vigente obteniendo los siguientes resultados:

En el presente asunto este despacho verifica que el señor Javier Enrique Timaná Cabrera, su cónyuge María Rosario Perenguez Miramag y su hija Yuliana Mirley Timaná Perenguez, quienes constituían el núcleo familiar al momento del desplazamiento, son víctimas del conflicto armado interno del país, de conformidad a los límites temporales establecidos por la ley 1448 de 2011, lo que permite concluir que el solicitante junto con su núcleo familiar, abandonaron de manera forzada el predio que les pertenecía.

El predio con matrícula inmobiliaria No. 441-9331 registrado en la oficina de Instrumentos Públicos de Sibundoy (P), donde figura como propietarios Javier Enrique Timaná Cabrera y su cónyuge María Rosario Perenguez Miramag, se encuentra ubicado en la zona rural del municipio de Santiago (P), un territorio afectado por los hechos de violencia descritos en el informe de contexto allegado; el predio fue incluido en el Registro de Tierras Despojadas y Abandonadas y luego de un detallado trabajo de campo, social, catastral y administrativo, se confirmó que el solicitante en calidad de propietario tiene todos los derechos de conformidad a la Ley Civil Vigente, esto es, los artículos 740, 745, 749 y 756 del Código Civil y las políticas de la ley 1448 de 2011, es decir, derecho a que se les restituya el goce efectivo y el uso de la tierras.

En cuanto a las restricciones de las áreas de interés nacional correspondiente a los parques naturales, reservas forestales, páramos, resguardos indígenas y afro descendientes, zonas de explotación de hidrocarburos y áreas de interés minero-energético, según información aportada por la UAEGRTD, el

¹⁹ Folio 120

²⁰ Folio 105



JUZGADO TERCERO DE DESCONGESTION CIVIL DEL CIRCUITO ESPECIALIZADO EN RESTITUCION DE TIERRAS DE MOCOA

predio materia del proceso está contenido en una zona de afectación por Reserva Forestal de la Amazonía establecida en la Ley 2 de 1959, sin que el área del terreno que nos ocupa haya sido objeto de sustracción por parte del Ministerio de Ambiente y Desarrollo Sostenible, entidad competente de adelantar dicho trámite, de conformidad al artículo 3 de la citada ley, por lo que se concluye que dicho bien no tiene vocación de restitución, pues el mismo tiene una restricción ambiental que hasta el momento no ha sido extraído y que conforme al uso del suelo dicha zona es de bosques primarios intervenidos y secundarios, lo cual imposibilita hacer efectiva su restitución material.

Es decir, como ya se mencionó, el predio bajo estudio se ubica en una zona rural de afectación de Reserva Forestal de la Amazonía establecida en la Ley 2 de 1959, sin que el área del terreno que nos ocupa haya sido objeto de sustracción por parte del Ministerio de Ambiente y Desarrollo Sostenible, frente al cual esta Judicatura observa que la ley en comento tiene como objeto principal la economía forestal de la Nación y conservación de recursos naturales renovables, que la misma en su artículo 2° declara zonas de reserva forestal los terrenos baldíos ubicados en las hoyas hidrográficas que sirvan o puedan servir de abastecimiento de aguas para consumo interno, producción de energía eléctrica y para irrigación, así como en su artículo 5° aduce que no es permitida la explotación de bosques en terrenos baldíos ni en los de propiedad privada que vaya señalando el Ministerio de Agricultura, sin licencia del mismo ente.

Por otra parte, los parágrafos 1° y 2° del precitado artículo 5° señala que el Gobierno reglamentará la explotación forestal en los bosques públicos y privados, así como las patentes a los aserradores y el otorgamiento de concesiones, donde el Ministerio irá señalando los bosques de propiedad privada donde la explotación deberá ser prohibida o reglamentada, y que no estén incluidos dentro de los afectados por lo dispuesto en el Artículo 1 del Decreto número 1300 de 1941.

En ese orden de ideas, a esta Judicatura no le es dable entrar en contradicción con el precepto normativo y disponer de la reserva forestal, lo cual podría generar un detrimento del ambiente sano y su conservación, toda vez que no se cumple con los postulados prescritos por la Reserva Forestal de la Amazonía, una norma que como ya se estudió, procura la protección del ambiente y desarrollo sostenible, razón por la cual será transferido al Fondo de la Unidad Administrativa Especial de Gestión de Restitución de Tierras Despojadas, sin perjuicio de que la URT, a través del procedimiento pertinente, lo transfiera al Ministerio de Ambiente y Desarrollo Sostenible, pues se advierte que el bien no tiene vocación de compensación posterior y debe ser destinado a los fines dispuestos por la ley 2 de 1959 y la Constitución conforme a su naturaleza jurídica, coadyuvando con ello la orden de la restitución por equivalencia en favor del solicitante.

Teniendo en cuenta que el espíritu de la ley 1448 de 2011²¹ es la de un Juzgador con vocación transformadora y reparadora²², flexibilizando los criterios de la justicia frente a las rigurosidades procesales y probatorias, que permita cambiar de una sociedad con un contexto de violencia a uno de paz, de forma incluyente, garantizando los derechos de las víctimas tanto en su integridad física

²¹ LEY 1448 DE 2011. ARTÍCULO 1°. OBJETO. La presente ley tiene por objeto establecer un conjunto de medidas judiciales, administrativas, sociales y económicas, individuales y colectivas, en beneficio de las víctimas de las violaciones contempladas en el artículo 3° de la presente ley, dentro de un marco de justicia transicional, que posibiliten hacer efectivo el goce de sus derechos a la verdad, la justicia y la reparación con garantía de no repetición, de modo que se reconozca su condición de víctimas y se dignifique a través de la materialización de sus derechos constitucionales.

²² LEY 1448 DE 2011. ARTÍCULO 25. DERECHO A LA REPARACIÓN INTEGRAL. Las víctimas tienen derecho a ser reparadas de manera adecuada, diferenciada, transformadora y efectiva por el daño que han sufrido como consecuencia de las violaciones de que trata el artículo 3° de la presente Ley. La reparación comprende las medidas de restitución, indemnización, rehabilitación, satisfacción y garantías de no repetición, en sus dimensiones individual, colectiva, material, moral y simbólica. Cada una de estas medidas será implementada a favor de la víctima dependiendo de la vulneración en sus derechos y las características del hecho victimizante.



**JUZGADO TERCERO DE DESCONGESTION CIVIL DEL CIRCUITO
ESPECIALIZADO EN RESTITUCION DE TIERRAS DE MOCOA**

como emocional, esta judicatura procede a considerar la restitución por equivalencia bajo los postulados ya mencionados, a su vez, de no ser posible la reubicación o restitución por equivalencia.

Así las cosas, bajo el anterior entendido mal haría la Judicatura en ordenar un retorno que no será efectivo para el goce de los derechos de las víctimas y que sobre todo no estaría resarciendo el daño sufrido sino revictimizarlos, cuando existe una afectación de Reserva Forestal de la Amazonía establecida en la Ley 2 de 1959, sin que hasta la fecha haya sido objeto de sustracción por parte del Ministerio de Ambiente y Desarrollo Sostenible, y como lo pretendido por la ley de restitución de tierras es resarcir todo ese daño a las víctimas del conflicto armado interno, procurando repararlas en sus derechos íntegramente, se ordenará a la Unidad de Restitución de Tierras, Territorial Putumayo, que con cargo a los recursos del Fondo de esa entidad, le entregue al aquí solicitante de forma diligente y oportuna sin que se supere el termino de seis (6) meses contados a partir de la recepción del correspondiente avalúo comercial realizado por el IGAC, un inmueble con mejores o similares características a las presentadas en los informes de identificación del bien objeto del litigio, de conformidad con lo establecido en los artículos 72 y 97 de la Ley 1448 de 2011 y teniendo en cuenta el respectivo procedimiento administrativo para las compensaciones.

Se advierte que en este pronunciamiento se declarará el derecho que tiene el solicitante para que se la tenga en cuenta y priorice, dentro de los diversos componentes que estructuran el mismo²³ frente a todas aquellas políticas implementadas por el Estado para garantizar los derechos que tienen las víctimas del conflicto armado interno, siempre y cuando, se dé el retorno y/o el inicio o continuación de explotación económica del predio.

5.6. Conclusiones.

Para enmarcar mejor la justificación y sentido de las decisiones que a continuación se condensan, considera menester el Despacho citar y acoger los nuevos y más recientes raseros esbozados por Nuestra Corte Constitucional en la ya mencionada sentencia T-054 de 2017:

*Esta Corporación ha consagrado que el derecho a la reparación integral es un derecho fundamental de las víctimas del conflicto armado, porque: "1) busca restablecer la dignidad de las víctimas a quienes se les han vulnerado sus derechos constitucionales; y 2) por tratarse de un derecho complejo que se interrelaciona con la verdad y la justicia, que se traduce en pretensiones concretas de restitución, indemnización, rehabilitación, medidas de satisfacción y no repetición"*²⁴.

*(...) El derecho a la reparación integral, a su vez, implica la obligación del Estado de adoptar "todas las medidas necesarias tendientes a hacer desaparecer los efectos de las violaciones cometidas, y a devolver a la víctima al estado en que se encontraba antes de la violación"*²⁵. (Negrillas del Despacho)


(...) La Ley 1448 de 2011 se expidió para ser una ley de reparación integral. Es decir, más allá de que los victimarios hayan sido agentes estatales o miembros de grupos armados al margen de la ley, el Estado asumió el deber de reparar por la vía administrativa; es decir, de manera más expedita y eliminando la carga de la prueba en cabeza de las víctimas.

De trascendental importancia para el contexto colombiano, es la consagración del principio denominado "enfoque transformador" en el marco del Decreto 4800 de 2011 (Art. 5º). Este busca eliminar los esquemas de discriminación y marginación de las víctimas del conflicto armado, evitando la repetición de los hechos. Es decir, en Colombia no solo se pretende reparar a las víctimas de manera integral con las cinco medidas ya mencionadas, sino también evitar que aquellas vuelvan a su

²³ 1. Salud 2. Alimentación 3. Educación 4. Identificación 5. Reunificación familiar 6. Orientación ocupacional 7. Vivienda 8. Atención psicosocial 9. Tierras 10. Servicios públicos básicos 11. Vías y comunicaciones 12. Seguridad alimentaria 13. Ingresos y trabajos 14. Organización social.

²⁴ Corte Constitucional, Sentencia C-753 de 2013.

²⁵ Corte Constitucional, Sentencia C-454 de 2006.



JUZGADO TERCERO DE DESCONGESTION CIVIL DEL CIRCUITO ESPECIALIZADO EN RESTITUCION DE TIERRAS DE MOCOA

situación previa de precariedad material y de discriminación²⁶. El enfoque transformador busca, precisamente, transformar esas circunstancias, pues la exclusión es un factor generador del conflicto armado. (Negrillas del despacho)

Cabe resaltar en este punto, que el núcleo familiar al momento de los hechos de despojo estaba compuesto por el solicitante, su cónyuge María Rosario Perenguez Miramag, identificada con C.C. No. 27.470.922 y su hija Yuliana Mirley Timaná Perenguez, identificado con T.I. No. 1.006.742.796, respecto de quienes deben extenderse los efectos y términos del presente fallo en aplicación las normas e instrumentos vigentes de protección²⁷; en cuanto a la titulación y restitución por equivalencia y derechos, se harán a nombre de ambos cónyuges, que en el presente caso, quedó demostrado que fueron víctimas de los mismos hechos de abandono forzado, de conformidad con lo ordenado en el artículo 118 de la Ley 1448 de 2011.

En relación a las órdenes que aquí se impartan debe tenerse en cuenta que dicho núcleo familiar actualmente se encuentra el municipio de Santiago, Putumayo, después de resultar desplazado el solicitante junto a su familia, que son personas de extracción campesina, por tal motivo el peticionario se hace beneficiario de la sentencia favorable a su solicitud de Restitución De Tierras Despojadas o Abandonadas Forzosamente.

Frente a las pretensiones subsidiarias se declararán, las pretensiones principales encaminadas a la restitución material no se concederán por las razones antes expuestas, así como tampoco se ordenaran las especiales como quiera son actos procesales que se efectuaron durante el transcurso del proceso, las complementarias se conceden en atención a lo arriba expuesto.

No obstante ello, se reserva el despacho la facultad de modular la presente decisión si en condiciones futuras se llegare a determinar que resulta necesario con el fin de garantizar el resarcimiento perseguido con el cumplimiento de las órdenes dictadas.

En mérito de lo expuesto, el Juzgado Tercero de Descongestión Civil Del Circuito, Especializado en Restitución de Tierras, de Mocoa, Putumayo, administrando Justicia en nombre de la República y por autoridad de la ley,

XV. DECISIÓN


En mérito de lo anteriormente expuesto, el Juzgado Tercero Civil Del Circuito de Descongestión Especializado en Restitución de Tierras, de Mocoa, Putumayo, administrando Justicia en nombre de la República y por autoridad de la ley,

RESUELVE

PRIMERO: DECLARAR, RECONOCER y PROTEGER a los señores Javier Enrique Timaná Cabrera con C.C. No. 18.113.207 expedida en Santiago (P) y maría Rosario Perenguez Miramag, identificada con C.C. No. 27.470.922 expedida en Santiago (P), en su derecho fundamental a la Restitución y/o Formalización, por las razones expuestas en la parte motiva de esta providencia.

²⁶ Comisión de Seguimiento y Monitoreo a la Ley 1448 de 2011, Informe al Congreso de la República 2013.

²⁷ En el ámbito internacional se ha creado un catálogo de tres garantías básicas para las víctimas de violaciones a los derechos humanos: la verdad, la justicia y la reparación integral. Esta Corporación ha entendido que entre “estos tres derechos median relaciones de conexidad e interdependencia, de manera tal que no es posible lograr la justicia sin la verdad y no es posible llegar la reparación sin la justicia”²⁷. El Estatuto de Roma, por su parte, consagra en el artículo 75 el derecho a la reparación de las víctimas, el cual incluye “la restitución, indemnización y rehabilitación” que deben suministrarse a las víctimas o a sus familiares (Sentencia T-054/2017)



**JUZGADO TERCERO DE DESCONGESTION CIVIL DEL CIRCUITO
ESPECIALIZADO EN RESTITUCION DE TIERRAS DE MOCOA**


SEGUNDO: DECLARAR que los señores Javier Enrique Timaná Cabrera con C.C. No. 18.113.207 expedida en Santiago (P) y María Rosario Perenguez Miramag, identificada con C.C. No. 27.470.922 expedida en Santiago (P), son propietarios del predio rural situado en la vereda Santa Clara del municipio de Santiago, Departamento del Putumayo, y que se individualiza de la siguiente manera:

TIPO/NO MBRE DEL PREDIO	FOLIO DE MAT.INMO BILIARIA	CEDULA CATASTRAL	ÁREA PREDIO	NOMBRE DEL TITULAR EN CATASTRO	RELACIÓN JURIDICA CON EL PREDIO
Rural / El Recuerdo	441-9331	No reporta	3 Has + 9023 m ²	No reporta	Propietario
COORDENADAS DEL PREDIO					
PUNTO	COORDENADAS PLANAS		COORDENADAS GEOGRÁFICAS		
	NORTE	ESTE	LATITUD (° ' ")	LONG (° ' ")	
13029	614162,636	667570,2756	1° 6' 19,406" N	77° 3' 46,682" W	
13030	613908,8854	667576,511	1° 6' 11,156" N	77° 3' 46,472" W	
13031	613780,3111	667579,584	1° 6' 6,976" N	77° 3' 46,368" W	
13032	613832,1124	667674,295	1° 6' 8,663" N	77° 3' 43,311" W	
13033	614220,2053	667677,2719	1° 6' 21,281" N	77° 3' 43,227" W	
LINDEROS Y COLINDANCIAS					
NORTE	Partiendo desde el punto 13029 en línea recta en dirección oriente, en una distancia de 121,50 mts, hasta llegar al punto 13033 con predios del señor MANUEL PINCHAO TIMANA.				
ORIENTE	Partiendo desde el punto 13033 en línea recta en dirección sur, en una distancia de 388,10 mts, hasta llegar al punto 13032 con predios del señor LUIS ARTURO TIMANA CABRERA.				
SUR	Partiendo desde el punto 13032 en línea recta en dirección occidente, en una distancia de 107,95 mts, hasta llegar al punto 13031 con predios de la señora ISaura BURGOS.				
OCCIDENTE	Partiendo desde el punto 13031 en línea recta en dirección norte, en una distancia de 382,44 mts, pasando por el punto 13030, hasta llegar al punto 13029 con predios del señor JOSE CLEMENTE TIMANA CABRERA.				

TERCERO: ORDENAR al Fondo de la Unidad Administrativa Especial de Gestión de Restitución de Tierras Despojadas, realice la RESTITUCIÓN POR EQUIVALENCIA, de un predio de similares condiciones al aquí solicitado, lo cual deberá llevarse a cabo en un lapso no superior a seis (6) meses contados a partir de la recepción del correspondiente avalúo comercial realizado por el IGAC y que deberá ser tenido en cuenta para tales efectos y para cuya realización contará con un término no superior a dos (02) meses a partir de la notificación de la presente providencia, el cual será requerido con la notificación de la presente providencia para que se remita copia a la Unidad Administrativa Especial de Gestión de Restitución de Tierras Despojadas, en donde deberá tener en cuenta que el área del terreno que se pretende compensar tiene una georreferenciación de 03 Has + 9023 m²; previo análisis y concertación con los beneficiarios del presente fallo para que le TITULE Y ENTREGUE otro de similares o mejores características al predio aquí solicitado identificado e individualizado en el numeral anterior, aplicando la opción legal más favorable para la solicitante y su grupo familiar, respetando el orden establecido en la Ley 1448 de 2011 y Decreto 4829 de la misma anualidad, teniendo en cuenta que actualmente la reclamante vive en el casco urbano del municipio de Santiago, Putumayo, de lo cual deberá rendir el informe respectivo a esta Judicatura.

Para dar cumplimiento a lo anterior, dicho Fondo deberá aplicar la opción legal más favorable para el solicitante y su grupo familiar, respetando el orden establecido en la citada norma, y teniendo en cuenta que en la actualidad ese grupo familiar se encuentra viviendo en el municipio de Santiago, Putumayo. Advertir al Fondo de la UAEGRTD, Nivel Central, que el bien inmueble objeto de compensación que les sea entregado a los señores Javier Enrique Timaná Cabrera y María Rosario Perenguez Miramag, deberá encontrarse libre de cualquier clase de gravamen, a excepción la medida de protección estipulada en el artículo 101 de la Ley de víctimas.

CUARTO: Simultáneamente a la entrega del nuevo inmueble por equivalencia o pago efectivo al que haya lugar, los señores Javier Enrique Timaná Cabrera y María Rosario Perenguez Miramag



**JUZGADO TERCERO DE DESCONGESTION CIVIL DEL CIRCUITO
ESPECIALIZADO EN RESTITUCION DE TIERRAS DE MOCOA**

transferirán al Fondo de la Unidad Administrativa Especial de Gestión de Restitución de Tierras Despojadas el derecho de dominio que ostentan sobre el predio objeto del presente proceso, trámite a cargo de la Unidad Administrativa Especial de Gestión de Tierras Despojadas o Abandonadas Forzosamente, sin perjuicio de que la URT, a través del procedimiento pertinente, lo transfiera al Ministerio de Ambiente y Desarrollo Sostenible, pues se advierte que el bien no tiene vocación de compensación posterior y debe ser destinado a los fines dispuestos por la ley 2 de 1959 y la Constitución conforme a su naturaleza jurídica.


QUINTO: ORDENAR a la Unidad Administrativa Especial de Gestión de Restitución de Tierras Despojadas que en asocio con la Unidad Administrativa Especial para la Atención y Reparación Integral a las Víctimas coordine y lleve a cabo la entrega material del predio compensado, la cual se hará de manera simbólica, entregándole al solicitante copia del presente fallo explicando su sentido y alcance, dejando la respectiva constancia, ello dentro de los diez (10) días siguientes a la notificación de la presente providencia, para lo cual las autoridades a cargo deberán prestar la colaboración necesaria para tal fin.

SEXTO: ORDENAR a la Oficina de Registro de Instrumentos Públicos de Sibundoy (P.), lo siguiente:

- La inscripción de esta Sentencia en el Folio de Matrícula Inmobiliaria No. 441-9331.
- Igualmente, se ordena el levantamiento de las medidas cautelares de inscripción de la demanda y de la orden de sustracción provisional del comercio del bien perteneciente al Folio de Matrícula Inmobiliaria No. 441-9331, proferida al momento de dar inicio a este trámite judicial.
- Dichas órdenes deberán hacerse efectivas dentro de los términos dados por la Superintendencia de Notariado y Registro.
- Además, esa misma funcionaria deberá hacer llegar a este Despacho y al IGAC el Certificado de Libertad y Tradición del Folio de Matrícula Inmobiliaria No. 441-9331, en el término de cinco (05) días contados a partir de las referidas inscripciones.
- Disponer como medida de protección, la restricción establecida en el artículo 101 de la Ley 1448 de 2011, consistente en la prohibición para enajenar el bien inmueble restituido en equivalencia durante el término de dos (2) años, siguientes a la expedición de esta sentencia, sin menoscabo de las prohibiciones de que trata la Ley 160 de 1994. Por Secretaría líbrese comunicación a la Oficina de Registro de Instrumentos Públicos de Sibundoy, Putumayo, para que la inscriba en el folio de matrícula inmobiliaria respectivo.

SÉPTIMO: ORDENAR al Instituto Geográfico Agustín Codazzi, para que dentro del término perentorio de un (1) meses, contados a partir del recibo de la calificación de la sentencia en el respectivo Certificado de Libertad y Tradición actualizado, proceda a la actualización de sus registros cartográficos y alfanuméricos, atendiendo los criterios de individualización del predio reconocido en este fallo, de lo cual debe rendir informe a este Despacho.


OCTAVO: ORDENAR a la UARIV que adelante el proceso de VERIFICACIÓN DE CARENCIAS, al que se refiere el Decreto 1084 de 2015, a partir del Título 6 en su capítulo 5, a fin de determinar en qué etapa deberá ser atendido la restituida y su grupo familiar al momento del desplazamiento, estableciendo los criterios y procedimientos para la entrega de la atención humanitaria de emergencia o transición a las víctimas de desplazamiento forzado con base en la evaluación de los componentes de la subsistencia mínima o la superación de la situación de vulnerabilidad del hogar, para luego dar paso a la correspondiente indemnización por vía administrativa. No sobra advertir que este grupo familiar, y toda la población que ha sido beneficiada con los pronunciamientos de este Despacho, deberán ser atendidos de manera prioritaria con respecto a la aplicación del decreto en mención, tanto en lo que tiene que ver con la entrega de las ayudas humanitarias así como con el pago de las indemnizaciones por vía administrativa al ser víctimas del delito de desplazamiento



JUZGADO TERCERO DE DESCONGESTION CIVIL DEL CIRCUITO ESPECIALIZADO EN RESTITUCION DE TIERRAS DE MOCOA

forzado o de cualquier otro hecho delictivo generado por nuestro conflicto armado interno, y atendiendo principalmente las siguientes ordenes en particular:

- El Departamento para la Prosperidad Social (DPS), según su oferta institucional, deberá poner en marcha la estrategia que busca implementar medidas de asistencia y acompañamiento a la población víctima del conflicto armado interno, y más concretamente, del delito de desplazamiento forzado, para que éstas puedan lograr su auto sostenimiento en pro de una estabilización socio-económica al interior de cada hogar.
- Igualmente, esta entidad, en asocio con el Ministerio de Cultura, deberá ejecutar proyectos de inversión social en infraestructura física al servicio de la comunidad (Centros de recreación, deporte y cultura), en el lugar donde se encuentra ubicado el predio inmerso en este proceso.
- En cada una de sus competencias, el Departamento Administrativo para la Prosperidad Social (DPS), el Servicio Nacional de Aprendizaje (SENA), el Ministerio del Trabajo y la Unidad de Atención y Reparación Integral a las Víctimas (UARIV), tendrán que poner en marcha todos los programas de generación de empleo y su correspondiente capacitación, ello en favor de todo el núcleo familiar de la solicitante, según lo dispone el título IV, capítulo I artículo 67 y 68 del Decreto 4800 de 2011.
- De igual manera se les deberá garantizar el acceso a la educación preescolar, básica, media, técnica y universitaria, concediendo incentivos y créditos de estudio para que puedan inscribirse a carreras técnicas, tecnológicas o universitarias relacionadas especialmente con el agro o a conveniencia del beneficiario, estando también involucradas para este fin, otras entidades tales como, el Ministerio de Educación, el ICETEX, y las Secretarías de Educación departamental y municipal.
- La UAEGRTD, deberá incluir por una sola vez al beneficiario y su núcleo familiar al momento del desplazamiento, en el Programa de Proyectos Productivos a cargo de la dependencia que internamente maneja ese tema, esto luego de verificar que se realizó la entrega o el goce material del predio objeto de restitución, y además viendo la viabilidad del proyecto, y de acuerdo a lo establecido en la Guía Operativa que maneja ese programa.
- El Ministerio de Salud y Protección Social, las Secretarías de Salud departamental del Putumayo y del municipio de Santiago, deberán garantizar de manera integral y prioritaria, al solicitante y su núcleo familiar, la cobertura en lo que respecta a la asistencia médica, en los términos del artículo 52 de la Ley 1448 del 2011 y los artículos 91 y subsiguientes del Decreto 4800 de 2011.
- Además se implemente en este departamento, en coordinación de la UARIV, el programa de atención psicosocial y salud integral para las víctimas del conflicto armado (PAPSIVI) con el fin de mitigar la afectación emocional de esta población.
- Al Departamento del Putumayo y el municipio de Santiago, les corresponde gestionar a nivel central los recursos necesarios para la recuperación y mantenimiento de las vías de acceso al lugar en el que se encuentra ubicado el predio aquí relacionado en caso de ser necesario, y responsabilizarse también por la buena prestación de los servicios de acueducto, alcantarillado e interconexión eléctrica en la zona.
- El Instituto Colombiano de Bienestar Familiar (ICBF) tendrá que intervenir en la zona donde se encuentra ubicado el inmueble objeto de este proceso, realizando el acompañamiento psicosocial a la familia que aquí ha sido beneficiada, determinando las diferentes necesidades de los menores de edad si los hubiere (niños, niñas y adolescentes) y que pueden aplicar en su favor según su oferta institucional, mediante los respectivos programas y proyectos, garantizando la atención integral a esta población.
- El Banco Agrario de Colombia, dentro de los planes o programas de crédito en favor de la población desplazada, tendrá que ofrecer a la persona interesada en este asunto teniendo en cuenta que se encuentra incluida dentro del Registro Único de Tierras Despojadas, si a ello hubiere lugar, la información completa en cuanto a cobertura y trámite para su consecución y desembolso, siempre que el mismo esté dirigido a una inversión agraria como proyecto productivo, y a iniciativa propia.
- Además, exhortar a esta misma entidad bancaria, Zonal Putumayo, gestione el pago por el beneficiario en condiciones favorables de la deuda pendiente y condonación de intereses corrientes y/o moratorios, en aplicación del acuerdo No. 009 del 2013, en el caso concreto en que los solicitantes hayan adquirido deudas crediticias.
- El Banco Agrario de Colombia, los Ministerios de Vivienda, Ciudad y Territorio, y de Agricultura y Desarrollo Rural, en asocio o de manera individual, deberán atender prioritariamente a la persona



JUZGADO TERCERO DE DESCONGESTION CIVIL DEL CIRCUITO ESPECIALIZADO EN RESTITUCION DE TIERRAS DE MOCOA


- solicitante y su grupo familiar, dentro de los programas para adquirir subsidios de mejoramiento, construcción o compra de vivienda nueva o usada, dentro del predio el cuál es objeto de compensación, y según su naturaleza, esto es, si es rural o urbano.
- Para lograr la materialización de este literal, la Unidad de Restitución de Tierras tendrá que remitir al Banco Agrario de Colombia, mediante el Acto Administrativo correspondiente, y de forma periódica, un listado de las personas que han sido beneficiadas con la Restitución de Predios y que tienen la necesidad de ser priorizadas en el tema de vivienda.
 - El municipio de Santiago, representado por su señor Alcalde, y en coordinación con el Concejo de esa localidad, deberá dar aplicación al Acuerdo emitido por esa corporación, mediante el cual se establece la condonación y exoneración del impuesto predial, valorización, tasas y demás contribuciones a favor de los señores Javier Enrique Timaná Cabrera y María Rosario Perenguez Miramag reconocidos como propietarios en la presente acción pública, y sobre el predio formalizado a su nombre durante los dos años siguientes a la notificación del presente fallo.
 - El Centro de Memoria Histórica deberá acatar de manera puntual los artículos 139, 147, 148 de la Ley 1448 de 2011, en la zona sobre la cual cobija esta decisión, y en lo que tiene que ver con las medidas de satisfacción y el recaudo de la información relativa a las violaciones de las que habla el artículo 3 ibídem.
 - El Fondo de la Unidad de Tierras deberá aliviar las deudas que por concepto de servicios públicos domiciliarios de acueducto, alcantarillado, aseo y energía eléctrica, tengan los interesados con las empresas prestadoras de los mismos y con las entidades financieras, en especial con el Banco Agrario, por créditos relacionados con el predio, dando aplicación al acuerdo No. 009 del 2013, en el caso concreto en que los solicitantes hayan adquirido deudas crediticias.
 - El Comando de la Vigésima Séptima Brigada de Selva del Ejército Nacional, al igual que el Comando de Policía del Departamento del Putumayo, en ejercicio de su misión institucional y constitucional, tendrán que ejecutar los planes, estrategias, actividades y gestiones que sean necesarias para brindar la seguridad que se requiera a fin de garantizar la materialización de lo dispuesto en esta sentencia, lo cual debe hacer parte del Plan de Retorno coordinado por la Unidad de Atención y Reparación Integral a las Víctimas (UARIV).

Todas las entidades involucradas en el cumplimiento de las ordenes aquí proferidas y expuestas en la Ley de Víctimas, relacionadas exclusivamente con la Restitución de Tierras en favor del señor Javier Enrique Timaná Cabrera y su núcleo familiar al momento de la victimización, deberán rendir ante este Despacho un informe pormenorizado cada tres (3) meses, de todas las actividades, gestiones y actuaciones tendientes a su acatamiento; ello a fin de poder mantener control y seguimiento, en lo que a post fallo se refiere y hasta tanto desaparezcan las causas que amenacen los derechos de la parte solicitante, según lo dispone el parágrafo primero del art. 91 de dicha ley.

NOVENO: ACLARAR, que todas las entidades mencionadas en el numeral anterior, las cuales hacen parte del SNARIV, aparte del cumplimiento a las órdenes puntuales aquí impartidas, deberán asumir sus obligaciones adicionales, respecto de los convenios o acuerdos interinstitucionales, relacionados con el tema de la atención y reparación integral a las víctimas de las violaciones a las que se refiere el artículo 3 de la Ley 1448 de 2011, y particularmente a las que fueron beneficiadas con el presente pronunciamiento, ello en consonancia con el artículo 26 ibídem.

DÉCIMO: Declarar la pretensión principal enunciada en el numeral décimo primero relacionada con las compensaciones de que trata el artículo 72 de la Ley 1448 de 2011, las pretensiones principales encaminadas a la restitución material no se concederán por las razones antes expuestas, así como tampoco se ordenaran las especiales como quiera son actos procesales que se efectuaron durante el transcurso del proceso, las complementarias se conceden en atención a lo arriba expuesto.

DÉCIMO PRIMERO: ORDENAR al Municipio de Santiago (P), para que proceda a dar cumplimiento a lo dispuesto en la Ley 1228 de 2008 y el artículo 10 del Decreto 2976 de 2010, adelantando las acciones pertinentes en aras de proteger y conservar el espacio público representado en la faja de retiro obligatorio o área de reserva o de exclusión del predio comprometido en el proceso por colindar con la



**JUZGADO TERCERO DE DESCONGESTION CIVIL DEL CIRCUITO
ESPECIALIZADO EN RESTITUCION DE TIERRAS DE MOCOA**

vía pública, llevando a cabo los procedimientos administrativos y/o judiciales que se requieran para efectos de evitar que particulares adelanten construcciones nuevas en dicha zona.

DÉCIMO SEGUNDO: NOTIFICAR este fallo al Representante legal del municipio de Santiago, Putumayo, a la Procuraduría General de la Nación delegada para Restitución de Tierras y al representante judicial de la solicitante, de conformidad con el artículo 93 de la ley 1448 de 2011, anexando copia de la misma.

Para dar cumplimiento a las órdenes aquí emanadas se remitirá copia virtual de esta providencia a las Direcciones Generales de las Unidades de Víctimas y de Tierras Despojadas, al Gobernador del Departamento del Putumayo, a CORPOAMAZONIA y a las entidades que pertenecen al Sistema Nacional de Atención y Reparación a las Víctimas, a la Contraloría General de la República y a la Defensoría del Pueblo. Por secretaría, líbrense los oficios, las comisiones y las comunicaciones pertinentes.

Se advierte que al no tener recursos la presente providencia, por ser este un proceso de única instancia, queda debidamente ejecutoriada al momento de ser proferida.

DECIMO TERCERO: SIN LUGAR a condena en costas por no haberse causado.

NOTIFÍQUESE Y CÚMPLASE


ISBETH LILIANA RAMIREZ GOMEZ
JUEZA



**JUZGADO TERCERO DE DESCONGESTION CIVIL DEL CIRCUITO
ESPECIALIZADO EN RESTITUCION DE TIERRAS DE MOCOA**

CONSTANCIA SECRETARIAL: Mocoa, Putumayo, 30 de octubre de dos mil dieciocho (2018). La Sentencia No. **0084** proferida el día **30-10-2018**, por este despacho dentro de la acción de Restitución de Tierras y/o Formalización de Títulos, radicada al número **860013121402-2018-00011-00**, se encuentra debidamente ejecutoriada al tratarse de una providencia de única instancia. Sírvase proveer.



LEIDY MARLEN SALAZAR CORREA
Secretaria