



**JUZGADO TERCERO DE DESCONGESTION CIVIL DEL CIRCUITO ESPECIALIZADO EN RESTITUCION DE TIERRAS DE MOCOA**

241

San Miguel de Agreda de Mocoa, veintisiete (27) de septiembre de dos mil diecisiete (2017).

**ST-0033/17**

**I. OBJETO E IDENTIFICACIÓN DEL PROCESO, RADICACIÓN Y PARTES QUE INTERVIENEN**

Tipo De Proceso	Proceso de Restitución y/o Formalización de Tierras
Radicación	86 001 31 21 001 2014 00168 00
Solicitante	Luis Martin Yandun Narváez - CC 98.337.178
Ubicación del Predio	Vereda los Ángeles, Municipio de Valle del Guamuez, Putumayo
Tipo del Predio	Rural
Asunto	Sentencia No. 0033

**II. ANTECEDENTES**

Habiéndose agotado las etapas propias del proceso de Solicitud Judicial de Restitución de Tierras, adelantado por la parte solicitante, a través de la Unidad Administrativa Especial de Gestión de Restitución de Tierras Despojadas, pasa a proferirse sentencia dentro del presente asunto.

**1. HECHOS RELEVANTES**

**1.1. Respecto de la individualización y caracterización del predio objeto de la solicitud de Restitución:** de conformidad con la información que yace en la solicitud, se individualiza el predio objeto de restitución de la siguiente manera:

TIPO/NO MBRE DEL PREDIO	FOLIO DE MAT.INMOB ILIARIA	CEDULA CATASTRAL	AREA PREDIO	NOMBRE DEL TITULAR EN CATASTRO	RELACION JURIDICA CON EL PREDIO
Rural	442-46890	86 865 00 01 0002 0015 000	571 m <sup>2</sup>	Luis Martin Yandun Narváez	Propietario
DIRECCION Y/O UBICACIÓN DEL PREDIO: Rural, Vereda Los Ángeles, municipio de Valle del Guamuez, Putumayo					
INFORMACION DEL SOLICITANTE : Luis Martin Yandun Narváez - CC 98.337.178					
NUCLEO FAMILIAR	NOMBRE	IDENTIFICACIÓN	PARENTESCO	PRESENTE AL MOMENTO DE LA VICTIMIZACIÓN	
	Rosa Amalia Chaves de Acosta	27.322.890	Cónyuge	Sí	
	José Antidio Acosta Chaves	18.153.171	Hijastro	Sí	
	Natany Alejandra Burgos Hurtatis	1.126.446.216	Otro	Sí	
	Jeyson Andrés Narváez Acosta	T.I. 971117-20103	Otro	Sí	
Edwin Alexander Yandun Chaves	T.I. 1004190559	Hijo	Sí		
COORDENADAS DEL PREDIO					
PUNTO	LATITUD	LONGITUD	NORTE	ESTE	
10019	0° 27' 46,746" N	77° 0' 8,084" W	543028.982654	674287.828795	
10020	0° 27' 47,363" N	77° 0' 8,640" W	543047.969188	674270.636034	
10021	0° 27' 46,878" N	77° 0' 9,194" W	543033.064239	674253.458255	
10022	0° 27' 46,276" N	77° 0' 8,593" W	543014.561845	674272.078269	
LINDEROS Y COLINDANCIAS					
NORTE	Partiendo desde el punto 10020 en línea recta en dirección oriente, hasta encontrar el punto 10019 en una distancia de 25.61 mts con carretera vereda al Guisia.				
ORIENTE	Partiendo desde el punto 10019 en línea recta en dirección sur, en una distancia de 21.36 mts hasta llegar al punto 10022, con predio de María rosario Imbacuan.				
SUR	Partiendo desde el punto 10022 en línea recta en dirección occidente, en una distancia de 26.25 mts hasta llegar al punto 10021, con predio de María Rosario Imbacuan.				

OCCIDENTE	Partiendo desde el punto 10021 en línea recta en dirección norte y cerrando en el punto 10020 con una distancia de 22.74 mts con predios de Julio Cesar Chagueza (Q.E.P.D.)
-----------	---

242

### **1.2. Respetto de la adquisición del predio objeto de la solicitud:**

Manifiesta en su declaración el señor Luis Martin Yandun Narváez que el predio objeto de solicitud lo compro al señor Julio Cesar Chagueza López, aclarando que el mismo hace parte de un predio de mayor extensión, formalizándose la compraventa mediante escritura pública No. 892 de agosto 06 de 1998 y registrándose ante la Oficina de Instrumentos Públicos de Puerto Asís (P) en agosto 11 de 1998.

### **1.3. Respetto de los hechos motivos del desplazamiento forzado:**

Narra el solicitante, que se vio obligado a desplazarse junto con su familia, debido a que para el año 2000 iniciaron los continuos enfrentamientos entre los paramilitares y la guerrilla que duraban todo el día y hasta ocho días seguidos, por lo que la guerrilla empezó a decirle a la gente que saliera de sus fincas pues de lo contrario los mataban, razón por la cual decidieron salir desplazados rumbo a Pasto (N) en el año 2001.

Durante el abandono el predio permaneció en posesión de los paramilitares quienes hicieron sus trincheras, sin embargo, posteriormente en el año 2006, cuando se desmovilizaron los paramilitares, decidieron regresar al predio.

### **III. PRETENSIONES:**

A través de la solicitud que hiciera la señora Teresa de Jesús Pérez ante la Unidad Administrativa Especial de Gestión de Restitución de Tierras despojadas a través de apoderado judicial, busca obtener como pretensiones principales las siguientes:

1. Se concretan, en suma, las pretensiones del solicitante, de conformidad con lo expuesto por el apoderado delegado por la Unidad de Restitución de Tierras en que se le reconozca la calidad de víctima del conflicto armado y desplazamiento forzado, en los términos establecidos por la Corte Constitucional en Sentencia T-821 de 2007 y auto de seguimiento 008 de 2007, en concordancia con el parágrafo 4 del artículo 91 de la Ley 1448 de 2011.
2. Se proteja el derecho fundamental de Restitución de Tierras y se ordene la restitución jurídica y material del predio, como componente de reparación integral, de conformidad con lo establecido en el artículo 82 de la Ley 1448 de 2011, la consecuente orden de inscripción del fallo en su favor, la correspondiente exoneración y cancelación de antecedente registral sobre gravámenes y limitaciones de dominio, títulos de tenencia, arrendamientos de la denominada falsa tradición y de medidas cautelares registradas con posterioridad al despojo o abandono así como la cancelación de los correspondientes asientos e inscripciones registrales en el evento que resulten contrarias al derecho de Restitución de conformidad con lo establecido en el literal d) del Artículo 91 de la Ley 1448 de 2011, así como las demás acciones contempladas en los literales c), e), l), p) del mismo Artículo 91 de la Ley 1448 de 2011.
3. La consecuente actualización del folio de matrícula y cédula catastral por parte de la Oficina de Registro de Instrumentos Públicos del Círculo Registral de Puerto Asís y al Instituto Geográfico Agustín Codazzi (IGAC)/ Catastro de Mocoa, en cuanto a su área, linderos y titular del derecho, georreferenciación, coordenadas etc.
4. La suspensión de todos los procesos declarativos, sucesorios, ejecutivos, divisorios, de deslinde y amojonamiento, abreviados que se hubiesen iniciado ante la justicia ordinaria con relación al

243

predio cuya restitución se solicita así como los procesos notariales y administrativos que afecten el predio, salvo el proceso de expropiación de conformidad con lo normado en el literal c) del artículo 86 de la Ley 1448 de 2011.

Todo ello en el marco de la correspondiente gratuidad y prevalencia de derechos en favor de quien solicita la protección y restitución de sus derechos civiles además de las pretensiones complementarias y subsidiarias relacionadas en el acápite correspondiente de la demanda establecidas en los artículos 72, 121, 84, 86, inciso 4 del artículo 88 literales k y p del artículo 91.

#### **IV. ACTUACION PROCESAL:**

Una vez verificadas las correspondientes actuaciones administrativas, en especial aquella de que trata el inciso 5 del art. 76 de la Ley 1448 de 2011, y de que se cumplieran los demás requisitos de procedibilidad se procedió como a continuación se resume:

Se admitió la solicitud presentada el 21 de abril de 2014, mediante providencia adiada 30 de abril de 2014<sup>1</sup>, dándose cumplimiento a las órdenes de notificación allí impartidas el 07 de abril del mismo año<sup>2</sup> junto con la respectiva publicación en el Diario El Tiempo el 10 de mayo de 2014<sup>3</sup>.

El proceso se adelanta con las pruebas aportadas con la demanda y demás documentos allegados tras requerirse a las distintas entidades involucradas mediante proveído de 26 de junio de 2014<sup>4</sup>, y al no existir oposición, se otorgó un término de un (01) día para que el Representante del Ministerio Público presentara concepto, sin embargo, durante el término de traslado guardó silencio.

Posteriormente, con providencia de 22 de octubre de 2014<sup>5</sup> el Juzgado Primero Civil del Circuito Especializado en Restitución de Tierras de Mocoa (P), partiendo del entendido que el predio del proceso que nos ocupa se encuentra inmerso en una zona de reserva forestal de la Amazonia constituida por la Ley 2 de 1959, ordena a la UAEGRTD tanto general como territorial Putumayo presentar ante el Ministerio de Ambiente y Desarrollo Sostenible, la sustracción de los predios reclamados y mencionados en dicho auto, o del área en que estos se encuentran ubicados, así como también se ordenó la suspensión de tales procesos que se adelantaron hasta antes de dictar fallo, a la espera del acto administrativo respectivo.

Finalmente, una vez el Ministerio de Ambiente y Desarrollo Sostenible expidió la Resolución No. 1517 de 14 de septiembre de 2016, mediante la cual se resuelve sustraer de manera definitiva del área de Reserva Forestal de la Amazonia solicitada, localizadas en jurisdicción de las veredas El Placer, Los Ángeles, Mundo Nuevo y la Esmeralda del municipio de Valle del Guamuez (P), para la restitución jurídica y material de las tierras a las víctimas, en el marco de la Ley 1448 de 2011, se procedió a levantar la suspensión de los procesos afectados con ella y continuar con el trámite correspondiente, mediante auto 24 de julio de 2017<sup>6</sup>.

#### **V. CONSIDERACIONES:**

##### **5.1. Presupuestos Adjetivos:**

---

<sup>1</sup> Folios 113 a 116

<sup>2</sup> Folio 118

<sup>3</sup> Folio 148

<sup>4</sup> Folio 169 a 172

<sup>5</sup> Folio 204 y 205

<sup>6</sup> Folio 236

Este Juzgado es competente de conformidad con lo que viene establecido en los artículos 79 y 80 de la Ley 1448 de 2011, la parte solicitante se encuentra legitimada y debidamente representada<sup>7</sup> así como se encuentra presentada la demanda en legal forma de conformidad con lo que viene normado por el los artículo 71 y ss y el artículo 84 de la Ley 1448 de 2011.

También encuentra acreditado dentro del proceso que se cumple el principio de procedibilidad de que trata el artículo 76 de la Ley 1448, toda vez que el señor Luis Martin Yandun Narváez, se encuentra incluido en el Registro de Tierras Despojadas y Abandonadas Forzosamente, mediante Resolución RPR 0002 de fecha 23 de enero de 2014 en calidad de víctima de abandono forzado, junto con su grupo familiar al momento del despojo, esto tal como se evidencia a folio 88 del expediente a través de Certificado No. CPR-0040 de 16 de abril de 2014.

## 5.2. Problema Jurídico:

¿Tiene derecho el solicitante, señor Luis Martin Yandun Narváez, junto con su núcleo familiar a ser reparado de manera integral, a obtener la tutela de su derecho fundamental a la restitución de tierras y a serle restituido y formalizado el predio urbano objeto de solicitud ubicado en la Vereda Los Ángeles, Municipio de Valle del Guamuez (P) del cual es propietario?

Para responder y dar solución a la anterior formulación, se tendrán en cuenta las condiciones de la solicitante que se encuentren acreditadas dentro el trámite administrativo y judicial.

## 5.3. Marco jurídico y conceptual:

La Restitución de Tierras despojadas o abandonadas en Colombia, viene como Instrumento resultante de un proceso evolutivo de los fenómenos sociales que de manera generalizada afectan sectores más vulnerables, fundamentado en normas constitucionales e internacionales y nutrida con las tendencias normativas y herramientas de protección, que han venido aterrizándose sobre la temática referente a la reparación y protección de las víctimas del conflicto armado, a través de un proceso histórico de adaptación e implementación de las herramientas legales, administrativas y judiciales puestas a disposición de la población afectada, víctima del conflicto armado en Colombia, observando estrictamente criterios de justicia y equidad bajo la óptica del enfoque diferencial a fin de proteger real y efectivamente a los sectores más vulnerables.

Múltiples y reiterados han sido los pronunciamientos de nuestro máximo órgano constitucional, que han decantado las teorías referentes a individualización, conceptualización, fundamentación legitimación y resolución de los conflictos que afectan directamente a las víctimas del conflicto armado colombiano, el despacho acoge los criterios que claramente decanta la sentencia reciente T-315 de 2016 que recorre no sólo los aspectos adjetivos y de implementación más destacados si no que ahonda en resaltar su esencia, finalidad y la importancia del rol del juez de Restitución en la Búsqueda de una paz estable y duradera:

*(...) 4.1. El diseño del proceso de restitución de tierras contemplado por la Ley 1448 de 2011 constituye en gran medida un reconocimiento a las formas propias que, en el contexto de la violencia rural, adoptó el abandono forzado de aquellas,<sup>8</sup> así como la multiplicidad de dinámicas de usurpación y de despojo*

<sup>7</sup> Folios 91 y 92

<sup>8</sup> En la sentencia C-715 de 2012, la Corte, entre otros asuntos debió definir si el Legislador incurrió en una omisión legislativa relativa al prever un conjunto de medidas para el despojo y no para el abandono forzado de predios, según la lectura que los demandantes hacían del artículo 74 de la Ley de víctimas y restitución de tierras, y de otras normas que giraban en torno al concepto de 'despojo de tierras'. La Corte consideró que, con independencia de las relevantes discusiones teóricas y sociales acerca de las tipologías de estos fenómenos, las medidas legislativas dictadas en respuesta al despojo son también aplicables al abandono de tierras: "Para la Corte, si bien los conceptos de abandono y despojo son fenómenos distintos, es claro que ambos producen la expulsión de la tierra de las víctimas, lo que genera una vulneración masiva de los derechos fundamentales de las víctimas del conflicto interno, razón por la cual esta Corporación en múltiples y reiteradas ocasiones ha reconocido normativa y jurisprudencialmente a las víctimas de despojo y abandono sin ninguna distinción, como sucede con la definición del

tanto material como jurídico que han tenido lugar en la compleja realidad histórica del conflicto armado interno colombiano. En relación con ello, vale la pena reproducir un conjunto de reflexiones vertidas en el Informe de Ponencia para Primer Debate del Proyecto que posteriormente se convirtió en la denominada Ley de Víctimas:

*“[...] Cerca de 750.000 hogares campesinos fueron desplazados de sus territorios por la fuerza en las últimas dos décadas, de los cuales 460.000 abandonaron un poco más de tres millones de hectáreas. De las tierras abandonadas, una parte permanece así, otra está cuidada por parientes o vecinos, o ha sido repoblada con campesinos a quienes los jefes armados adjudicaron tierras despojadas y otra parte fue transferida de hecho o de derecho a terceros, generalmente personas sin conexión aparente con los victimarios.*

*El despojo asumió varias modalidades, desde las compras forzadas a menor valor hasta el destierro, la usurpación física de la posesión y la destrucción de las viviendas y cercas que delimitaban los predios. El despojo de tierras fue legalizado, muchas veces, con transferencias forzadas, con la participación de notarios y registradores, y el rastro de los despojadores fue borrado por testaferreros y múltiples traspasos a terceros de aparente buena fe.*

*Otras veces el despojo afectó derechos de tenencia y posesión, interrumpiendo el término de prescripción, y terceros obtuvieron títulos de adjudicación o titularon por vía judicial a su favor. En ocasiones el INCORA o el INCODER declararon caducados los títulos de beneficiarios de reforma agraria cuando se desplazaron y readjudicaron las parcelas a otras personas. Otras veces el IGAC englobó los predios despojados en otro mayor, alterando el catastro para desaparecer la cédula catastral de los despojados.*

(...) 4.2. En efecto, aquellas situaciones llevaron a repensar las estructuras procesales típicamente civiles, en procura de crear medidas excepcionales para ofrecer respuestas reales a las víctimas del conflicto en el marco de un proceso transicional de tierras, en el cual la restitución actuase como un componente preferencial y esencial del derecho a la reparación integral.

4.2.1. Precisamente por las especificidades de la tipología del despojo, el abandono y la usurpación, una adecuada comprensión de la restitución y, en particular de la restitución de tierras exigió del legislador la construcción de un conjunto de medidas administrativas y judiciales de carácter extraordinario que hoy constituyen la denominada acción de restitución, cuyo propósito es el “restablecimiento de la situación anterior a las violaciones [sufridas como consecuencia del conflicto armado interno]” y subsidiariamente, cuando ello no fuere posible, la compensación.

4.3. En efecto, el proceso de restitución de tierras, tal y como está contemplado por la Ley 1448 de 2011, se compone de una etapa inicial o administrativa, a cargo de la Unidad de Restitución de Tierras y otra fase secundaria o judicial, en cabeza de los jueces y magistrados especializados en restitución de tierras.

(...) 4.3.3. Aunque el proceso de restitución es de única instancia y ello se ha considerado como constitucionalmente válido,<sup>9</sup> a diferencia de lo que ocurre con la mayoría de procesos judiciales, donde la litis concluye con la ejecutoria de la última decisión adoptada, en el proceso citado, el legislador previó una competencia *ius fundamental* extendida. En otras palabras, “el Juez o Magistrado [mantiene la] competencia para garantizar el goce efectivo de los derechos del reivindicado en el proceso, prosiguiéndose dentro del mismo expediente las medidas de ejecución de la sentencia”. En ese sentido, el proceso sólo acaba cuando efectivamente se hubiesen cumplido todas las órdenes de protección y restitución contenidas en el fallo.

4.3.4. Con todo y lo anterior, la competencia del juez de restitución puede ir más allá. En efecto, el artículo 102 de la Ley 1448 de 2011, permite al funcionario judicial conservar su competencia después de la sentencia “(...) para dictar todas aquellas medidas que, según fuere el caso, garanticen el uso, goce y disposición de los bienes por parte de los despojados a quienes les hayan sido restituidos o formalizados predios, y la seguridad para sus vidas, su integridad personal, y la de sus familias.” Lo anterior implica que aun cuando en la sentencia no se haya dado una orden precisa, el juez pueda emitir nuevas y posteriores órdenes con el propósito de proteger los derechos fundamentales de los reclamantes, particularmente, los vinculados a la restitución, posibilidad que está en consonancia con los principios de estabilización y seguridad jurídica contemplados por el artículo 73 de la misma Ley.

4.3.5. En síntesis, dichas facultades ulteriores al fallo de restitución no son sólo entonces poderes judiciales de ejecución; también consisten en la posibilidad que tiene el juez de crear nuevos remedios

delito de desplazamiento forzado. En este orden, la Ley 1448 de 2011 y especialmente los artículos que ahora se demandan –arts. 28 y 72– dejan ver el carácter asimilable de las víctimas de despojo, de usurpación y de abandono forzado de tierras, de tal manera que ambas son incluidas y tenidas en cuenta por el Legislador en el marco de la Ley 1448 de 2011”.

<sup>9</sup> En sentencia C-099 de 2013, se consideró razonable esta previsión normativa al ponderar la limitación que entraña la ausencia de una instancia de revisión, con la finalidad constitucionalmente válida perseguida por la norma. Adicionalmente, explicó que el derecho de contradicción, en particular, y el debido proceso en general se encuentran garantizados por la estructura misma del procedimiento de restitución.

jurídicos para asegurar que el proceso de restitución de tierras cumpla sus propósitos constitucionales y en el marco de la "(...) justicia transicional [sea] un [verdadero] elemento impulsor de la paz", tal como lo ha sostenido esta Corporación. Concedido esto, se trata entonces de dos competencias ius fundamentales extendidas distintas del juez de restitución de tierras, de un lado, se tiene la **competencia para ejecutar** las órdenes dadas en la sentencia y, de otro, la **competencia para emitir nuevas órdenes** en procura de garantizar la estabilización y seguridad jurídica de la restitución.

(...) 4.4.1. En efecto, los altos valores jurídicos que se defienden en el proceso de restitución, se proyectan directamente sobre la labor de los jueces de tierras y sus amplísimas facultades dentro del mismo como un trámite integral, que no sólo pretende definir la relación jurídica existente entre el reclamante y su predio sino que además, está tras la búsqueda proporcional de alivios materiales a las violaciones de derechos fundamentales particularmente intensas que ocurren como consecuencia del desarraigo y la indignidad ocurrida por efecto del desplazamiento forzado. Por tal motivo, no resulta extraño que el artículo 25 de la Ley 1448 de 2011 fije el derecho a la reparación integral de manera diferenciada, transformadora y efectiva; y bajo dimensiones individuales, colectivas, materiales, morales y simbólicas.

4.4.1.1. Justamente, en relación con dichas dimensiones, cabe indicar que en el proceso de restitución, además del restablecimiento de las condiciones jurídicas y materiales del reclamante, resultan comprometidos una amplia gama de intereses que, si bien no tienen un origen estricto en la comprensión individual de la situación del peticionario, sí se constituyen en circunstancias y agentes externos que tienen la potencia suficiente de impedir el retorno efectivo de la población desplazada y, en ese sentido, de reproducir la conflictividad social.

4.4.2. Es por tal motivo, que los jueces de restitución no son en estricto sentido sólo jueces de tierras. En el marco de una visión teleológica e integral del proceso, tienen la responsabilidad de ajustar sus actuaciones al "(...) objetivo primordial de conseguir la reconciliación y la paz duradera y estable" que, con independencia del esclarecimiento de la titularidad jurídica del predio restituido, debe involucrar también aquellas intervenciones que siendo visibles en el proceso pueden comprometer otras vulneraciones distintas de derechos fundamentales a las alegadas por las víctimas solicitantes y que, de no gestionarse adecuadamente, imposibilitarían el cumplimiento de los propósitos transicionales de restitución.

Es así como se trabaja día a día en nuestro país en esa búsqueda de verdad, justicia, reparación y no repetición con la utilización de cada vez novedosos y mejores instrumentos judiciales para poder resarcir de manera más justa, eficaz y completa las afectaciones derivadas de un contexto de violencia que ha golpeado las bases más sensibles y vulnerables de nuestra sociedad, el campesinado, la infancia, mujeres y madres trabajadoras, cabezas de hogar, etc., golpes que si bien han dejado huella de dolor destierro, discriminación y olvido y que esta misma no se borra, por cuanto además debe ser recordada como símbolo de perdón y fortalecimiento tampoco debe ser estigma que impida la resocialización la convivencia, la reintegración a las labores de los campesinos en sus tierras, la paz.

### **Enfoque diferencial aplicado a la política de restitución de tierras**

La situación de crímenes atroces, de lesa humanidad y de desplazamiento forzado o abandono de tierras que se ha evidenciado a lo largo de la historia de Colombia, presenta un común denominador que no es otro diferente a aquel que se circunscribe a la existencia de un factor discriminatorio, asociado al género, la edad, o la pertenencia a un grupo minoritario<sup>10</sup>, por tal razón, debe ser un aspecto de relevante consideración en la etapa administrativa y posteriormente en la judicial de los procesos de Restitución de Tierras despojadas o Abandonadas Forzosamente, pues merecen un especial tratamiento que se ha decantado como lo han hecho los entes constitucionales y los instrumentos internacionales de protección en el marco legal estableciendo en el artículo 13 de la Ley 1448 de 2011, lo cual se traduce en la obligación legal no solamente en la atención a la víctima, sino que además, en lo que concierne a la intervención oficial para asegurar que éste grupo de personas medien de manera directa en la sustanciación de los casos, en el litigio de los mismos, en las decisiones judiciales y en la etapa posterior a ellas.

<sup>10</sup> Afrodescendientes, comunidades indígenas, población Rom o Gitanos

Fue así como en desarrollo de ésta política de justicia transicional se expidió el Decreto 4829 de 2011 para incluir los componentes viabilizadores de la real ejecución del principio de discriminación positiva dentro del marco de la actuación administrativa del proceso de restitución de tierras, mismo que debe ser observado en la fase judicial como en las posteriores actuaciones de garantía del goce estable de los derechos reconocidos en la conclusión del trámite integral (Fase administrativa y judicial), en todo caso, procurados desde una óptica adecuada, diferenciada, transformadora y efectiva.

El hecho de procurar la mejor atención a las víctimas que se enmarquen dentro una situación especial y diferenciada del resto social, busca materializar la mayor atención a la población desplazada que actualmente se sujeta a un estado de mayor vulnerabilidad, para efectos de dignificarlas en el reconocimiento de sus derechos, superando de esa manera, el estado de cosas inconstitucional advertido en la sentencia T-025 de 2004.

### **Reserva Forestal de la Amazonía y sustracción de áreas objeto de restitución.**

Debido a la afectación que presenta el predio bajo estudio por la Reserva Forestal de la Amazonía constituida con la Ley 2 de 1959, es de suma importancia traer a colación el objetivo e implicaciones de la norma, siendo que con ella se dictan normas sobre economía forestal de la Nación y conservación de recursos naturales renovables, y más concretamente, en el artículo 1 especifica su objetivo primordial, el cual reza,

*Artículo 1. Para el desarrollo de la economía forestal y protección de los suelos, las aguas y la vida silvestre, se establecen con carácter de "Zonas Forestales Protectoras" y "Bosques de Interés General", según la clasificación de que trata el Decreto legislativo número 2278 de 1953, las siguientes zonas de reserva forestal, comprendidas dentro de los límites que para cada bosque nacional se fijan a continuación:*

Y en el literal G del mismo artículo, se desarrolla los límites de las zonas afectadas con la reserva forestal protegidas por la norma, respecto a la zona de la Amazonía donde se encuentra ubicado el predio a restituir, siendo los enunciados a continuación,

*g) Zona de Reserva Forestal de la Amazonía, comprendida dentro de los siguientes límites generales: Partiendo de Santa Rosa de Sucumbíos, en la frontera con el Ecuador, rumbo Noreste, hasta el cerro más alto de los Picos de la Fragua; de allí siguiendo una línea, 20 kilómetros al Oeste de la Cordillera Oriental hasta el Alto de Las Oseras; de allí en línea recta, por su distancia más corta, al Río Ariari, y por éste hasta su confluencia con el Río Guayabero o el Guaviare, por el cual se sigue aguas abajo hasta su desembocadura en el Orinoco; luego se sigue la frontera con Venezuela y el Brasil, hasta encontrar el Río Amazonas, siguiendo la frontera Sur del país, hasta el punto de partida.*

Sin embargo, conforme a la solicitud elevada por la Unidad Administrativa Especial de Gestión de Restitución de Tierras Despojadas –UAEGRTD- ante el Ministerio de Ambiente y Desarrollo Sostenible, que pretendía la sustracción definitiva de un área localizada dentro de la reserva Forestal de la Amazonía establecida en la Ley 2 de 1959 y que hace parte del área microfocalizada geográficamente mediante la resolución No. REM 003 del 31 de agosto de 2012, para la restitución jurídica y material de tierras, este último expidió la Resolución No. 1517 de 14 de septiembre de 2016 con tal fin, y entre las áreas sustraídas están las localizadas en jurisdicción de las veredas El Placer, Los Ángeles,

248

Mundo Nuevo y la Esmeralda del municipio de Valle del Guamuez, departamento del Putumayo.

#### **5.4. Lo Probado:**

##### **Hechos de violencia**

La Inspección de Policía El Placer, está ubicada en el municipio de Valle del Guamuez en el departamento del Putumayo, en el suroccidente de Colombia, cuya cabecera municipal es La Hormiga, haciendo parte de la zona fronteriza con la República de Ecuador, razón por la cual los grupos al margen de la ley pretenden mantener el control para favorecer el tráfico de armas y drogas ilícitas, información que se logra corroborar con la información brindada por el Observatorio del programa Presidencial de derechos Humanos y Derechos Internacional humanitario en sus informes, donde para el año 2005 se registró altos índices de homicidios, y específicamente para el caso de Putumayo se encontró por encima de la tasa nacional durante el periodo de 1993 y 2004, colocando al Valle del Guamuez entre uno de los primeros lugares. De ahí que el municipio de valle del Guamuez sea uno de los principales aportantes de población víctima de desplazamiento, especialmente en el área rural, generada de manera directa y evidente por la presencia en la zona de grupos insurgentes, como la guerrilla y paramilitares con el Bloque Central Bolívar de las AUC que incursiona en el municipio durante el año 1999<sup>11</sup>, convirtiendo a la Inspección de El Placer como escenario y centro de operaciones de distintos grupos armados.

Debido a la débil presencia del Estado en la región, se favoreció el ingreso y accionar de los grupos al margen de la ley, entre ellos el EPL con el frente Aldemar Londoño en el año 1983, actuó con mayor influencia en la región con interés sobre la zona de explotación petrolera, así como también el grupo de las FARC a través del frente 48, que iniciaron sus acciones en el municipio de Valle del Guamuez a mediados de 1991, ocupando la zona que el EPL abandonada al desmovilizarse, pretendiendo el dominio sobre los cultivos ilícitos dentro del contexto fronterizo.<sup>12</sup>

El paulatino aumento de cultivos de coca formó una estrecha relación entre las FARC y la economía del narcotráfico, fortaleció su accionar y expansión, pues desde el año 1991 hasta 1998, cuando inician las acciones de las UAC en Putumayo, coincide con el crecimiento de los cultivos ilícitos en esta zona del sur del país<sup>13</sup>. Para finales del año de 1999, las AUC entran a la Inspección de El Placer y cometen contra la población una de las masacres que más marcó la historia del Putumayo, consolidando su presencia en el casco urbano y estableciendo un periodo crítico de violencia en esta zona, que fue constante hasta su posterior desmovilización en el año 2006<sup>14</sup>.

Para esta época, igualmente se da inicio a las duras confrontaciones entre los grupos insurgentes, tanto de las FARC como las AUC que ejercieron control y dominio en la región, imponiendo sus modelos sociales y creando nuevas leyes para su adaptación, lo que obligó a una regulación de la vida de los habitantes de El Placer, cambiando sus prácticas y costumbres; y es así como la constante disputa entre estos grupos armados ocasionó el recrudecimiento del conflicto, lo cual conllevaba intimidaciones, amenazas, siembra de minas antipersona, ataques a la fuerza pública, secuestros, constantes enfrentamientos, extorciones, paros armados, desapariciones forzadas e infinidad de desplazamientos<sup>15</sup>. No siendo suficiente,

<sup>11</sup> Plan Integral Único para la Atención a Población en Situación de Desplazamiento de Valle del Guamuez, 2011.

<sup>12</sup> Comisión Andina de Juristas, Putumayo, serie de informes regionales de Derechos Humanos, 1993.

<sup>13</sup> Centro de Memoria Histórica, informe El Placer, mujeres, coca y guerra en el bajo Putumayo, 2012.

<sup>14</sup> Centro de Memoria Histórica, informe El Placer, mujeres, coca y guerra en el bajo Putumayo, 2012.

<sup>15</sup> Acción Social, Subdirección de atención a población desplazada, UT-Putumayo, 2007.



posteriormente los paramilitares incursionan en veredas aledañas a El Placer, como lo son Los Ángeles, La Esmeralda, Nuevo Mundo y San Isidro, que se convirtieron en el nuevo escenarios de los combates entre guerrilla y paramilitares, para lo cual instalan sus trincheras y cavan las fosas comunes donde los paramilitares enterraron a sus víctimas.

Es así como el Valle del Guamuez, se constituye en uno de los municipios principales expulsores de población desplazada, seguido de Puerto Asís, dejando una estadística de 28.409 personas víctimas de desplazamiento por la violencia entre los años de 1997 a 2011, según datos suministrados por la Unidad de Atención a las Víctimas. Sin embargo ya desde el año de 1996 la población reportaba desplazamientos individuales a causa de las presiones de la guerrilla sobre la movilidad, la economía, y la vida social en las veredas que conforman la Inspección. Es así como estos grupos al margen de la ley llevaron al abandono forzado de las tierras y el despojo de las mismas, pues escogían a su gusto las viviendas de los habitantes, no solo para uso habitacional, sino también de escenario de tortura, cuarteles de reclusión y desapariciones<sup>16</sup>.

### **Condición de Víctima de la señora Teresa de Jesús Pérez**

Desarrollando el concepto de víctima que establece la Ley 1448 de 2011 en su artículo tercero y los criterios jurisprudenciales a tener en cuenta a fin de entrar a determinar quién puede ser considerado víctima del conflicto armado colombiano, encontramos que en sentencia T-054 de 2017 se reiteran las posiciones esbozadas por el máximo órgano constitucional al respecto:

#### **5. La noción de víctima de violaciones de derechos humanos en el conflicto armado colombiano. Reiteración de jurisprudencia**

*En el ordenamiento interno colombiano, existe un importante marco normativo que ha sido reiteradamente reconocido por esta Corporación.<sup>17</sup> Desde el año 1993, con el artículo 1º del Decreto 444, se reconoció la calidad de víctima a aquellas personas que hubieran sufrido perjuicios indirectos como consecuencia de atentados terroristas cometidos con bombas o artefactos que afecten a la población civil. Posteriormente, se amplió el concepto incluyendo a la población afectada como consecuencia de tomas guerrilleras<sup>18</sup>, a las que sufrieran por combates y masacres indiscriminadas por motivos ideológicos o políticos<sup>19</sup> y, con el artículo 15 de la Ley 418 de 1997, se incluyó a la población civil que sufriera perjuicios en su vida, integridad personal o bienes, como consecuencia de actos relacionados con el marco del conflicto armado interno, atentados terroristas, combates, ataques y masacres.*

*Con la Ley 975 de 2005, se dio un importante paso con la creación de un marco legal para reincorporar a la vida civil a los miembros de grupos armados al margen de la ley y, al mismo tiempo, garantizar los derechos de las víctimas del conflicto a la verdad, justicia y reparación integral. En el artículo 23 de dicha ley se estableció el incidente de reparación integral para que, en el curso de un proceso penal, cuando se determinara la responsabilidad del acusado, y la víctima o el Ministerio Público lo solicitasen, se procediera a reparar integralmente a la víctima, por los daños causados con ocasión de la conducta criminal.*

*Tres años después, el Decreto 1290 de 2008, dispuso la creación de un programa de reparación individual por vía administrativa de las víctimas de los grupos armados al margen de la ley, basándose en el denominado principio de solidaridad. La reparación por vía administrativa se entendió como una reparación anticipada del Estado por hechos punibles realizados por grupos al margen de la ley, “sin perjuicio de la responsabilidad de los victimarios y de la responsabilidad subsidiaria o residual del Estado”. Se definió como víctimas, aquellas personas a las que se refiere el artículo 15 de la Ley 418 de 1997.*

*En tratándose de las normas internas que han sido expedidas por el Congreso de la República y el Gobierno Nacional, de manera prevalente debe mencionarse la Ley 1448 de 2011 y sus decretos con fuerza de ley creados para satisfacer los derechos de los grupos étnicos. La Ley 1448, comúnmente reconocida como “Ley de Víctimas y de Restitución de Tierras”, busca restablecer el proyecto de vida de cada víctima del conflicto armado interno, así como garantizar el goce efectivo de sus derechos de*

<sup>16</sup> Centro de Memoria Histórica, informe El Placer, mujeres, coca y guerra en el bajo Putumayo, 2012.

<sup>17</sup> Corte Constitucional, Sentencia T-364 de 2015.

<sup>18</sup> Artículo 18 de la Ley 104 de 1993.

<sup>19</sup> Artículo 10 de la ley 241 de 1995.

manera sostenible y transformadora.

La Ley 1448 de 2011, se enmarcó dentro del campo de la justicia transicional y tiene como propósito definir acciones concretas para garantizar los derechos a la verdad, justicia, reparación y no repetición.

En relación con el concepto de víctima, el artículo 3º de dicha ley estableció lo siguiente:

**“aquellas personas que individual o colectivamente hayan sufrido un daño por hechos ocurridos a partir del 1º de enero de 1985, como consecuencia de infracciones al Derecho Internacional Humanitario o de violaciones graves y manifiestas a las normas internacionales de Derechos Humanos, ocurridas con ocasión del conflicto armado interno. También son víctimas el cónyuge, compañero o compañera permanente, parejas del mismo sexo y familiar en primer grado de consanguinidad, primero civil de la víctima directa, cuando a esta se le hubiere dado muerte o estuviere desaparecida. A falta de estas, lo serán los que se encuentren en el segundo grado de consanguinidad ascendente. De la misma forma, se consideran víctimas las personas que hayan sufrido un daño al intervenir para asistir a la víctima en peligro o para prevenir la victimización. La condición de víctima se adquiere con independencia de que se individualice, aprehenda, procese o condene al autor de la conducta punible y de la relación familiar que pueda existir entre el autor y la víctima”.** (negrillas del despacho)

De conformidad con el citado artículo 3º de la Ley 1448 de 2011, el propio Estado no solo reconoció la existencia del conflicto armado interno en Colombia, sino también la configuración de violaciones a las normas del Derecho Internacional Humanitario (DIH); en especial, el artículo 3º común a los Convenios y Protocolos de Ginebra.

**Dentro de los aspectos tenidos en cuenta en el artículo 3º común a los Convenios y Protocolos de Ginebra, se encuentra el denominado principio de distinción, el cual genera a las partes el deber de diferenciar entre combatientes y no combatientes. Ninguna de las partes en conflicto puede involucrar a las personas que no tomen o hagan parte directamente de las hostilidades. Estas personas, por ese hecho, adquieren el estatus de personas protegidas.** (Negrillas del despacho)

Así las cosas, cualquier afectación a los derechos de las personas protegidas en el marco del conflicto armado interno, es reconocida y está enmarcada en la Ley 1448 de 2011.

**A partir de las sentencias C-253A de 2012 y C-781 del mismo año, esta Corporación ha entendido que en cuanto a la expresión consagrada en el artículo 3º referente a la noción de víctima “con ocasión al conflicto armado”, dicho “conflicto armado” debe interpretarse de manera amplia, más allá de las confrontaciones estrictamente militares, o a un grupo específico de actores armados con exclusión de otros.** (Negrillas del Despacho)

**Esta Corte ha indicado que estos criterios interpretativos son obligatorios para los operadores jurídicos y “ante la ocurrencia de una afectación grave de derechos humanos o de una infracción de las normas del derecho humanitario, en caso de duda sobre si tal hecho ha ocurrido en el marco del conflicto armado interno, debe darse prevalencia a la interpretación en favor de la víctima”.** (Negrillas del Despacho)

En este orden de ideas, y teniendo en cuenta además de los criterios arriba citados, el señor Luis Martin Yandun Narvárez y su núcleo familiar, ostentan la calidad de víctimas del conflicto armado en Colombia, sector Vereda Los Ángeles del municipio de Valle del Guamuez (P); se colige esto además de lo anotado en los hechos de la demanda que gozan de credibilidad en el entendido que se tienen como fidedignas, de la información suministrada en el Formulario de Solicitud de Inscripción en el Registro de Tierras Despojadas y Abandonadas<sup>20</sup>, el cruce de información obtenido del Registro Único de Víctimas<sup>21</sup> y en el certificado No. CPR-0040 de abril 16 de 2014<sup>22</sup>.

**Identificación y determinación del predio objeto de solicitud**

Respecto de los datos consignados en el acápite de los hechos de la demanda, se tienen como correctos y ciertos, pues se trata del bien registrado con la matrícula inmobiliaria No. 442-

<sup>20</sup> Folios 39 a 44  
<sup>21</sup> Folios 45  
<sup>22</sup> Folio 88

251

46890 del cual es propietario reclamante Luis Martin Yandun Narváez, no obstante, resulta menester aclarar que conforme al material probatorio recaudado por este Despacho, se logró evidenciar que según la Consulta de Información Catastral, bajo el número predial 86-865-00-01-0002-0015-000 aparece inscrito el señor Oscar Miguel Chagueza Imbacuan, hijo del señor Julio Cesar Chagueza López quien fue la persona que le vendió el predio al solicitante, es decir el predio a restituir hace parte de uno de mayor extensión, situación que a su vez es confirmada por el IGAC mediante informe visible a folio 182, razón por la cual la misma entidad realiza el desenglobe y le asigna el número predial 86-865-00-01-0002-0167-000 inscrito mediante resolución No. 0093-2014.

### **Relación Jurídica o calidad de propiedad que ostenta la solicitante respecto al predio**

De conformidad con lo que viene propuesto en la solicitud de Restitución, se manifiesta que el reclamante ostenta la calidad de propietario, dicha manifestación se tendrá como cierta, toda vez que a folio 71 del plenario reposa copia de la matrícula inmobiliaria No. 442-46890, donde en su anotación primera figura el registro de la escritura pública No. 892 de agosto 06 de 1998, suscrita por los señores Julio Cesar Chagueza López y Luis Martin Yandun Narváez –solicitante-, compraventa que se formalizó el 11 de agosto de 2008 ante la Oficina de Instrumentos Públicos de Puerto Asís (P).

### **Otros hechos probados**

Dentro del acervo probatorio arrimado también cabe resaltar que visibles a folios 180 y 181 obra el correspondiente Informe de Caracterización Individual<sup>23</sup> de Luis Martín Yandun Narváez en donde se da cuenta de las condiciones familiares del solicitante, se describen las condiciones económicas, afiliación al sistema de salud y educación, y en el mismo se recomienda atención médica para el señor Yandun Narváez que se encuentra con tratamiento antiinflamatorio y pendiente una cirugía de apéndice, trámite que está llevando a cabo la Secretaría de Salud; aunado a ello ninguno de los caracterizados se encuentran vinculados a programas estatales.

### **5.5. Caso Concreto:**

Este Juzgado con apoyo en el antecedente jurisprudencial así como en los elementos de prueba allegados y aportados a la actuación por parte de la Unidad Administrativa Especial de Gestión de Restitución de Tierras Despojadas, y los recaudados en el curso del proceso, procede a elaborar la confrontación de lo probado de cara a la normatividad vigente obteniendo los siguientes resultados:

En el presente asunto este despacho verifica que el señor Luis Martin Yandun Narváez, junto con Rosa Amalia Chávez de Acosta, Edwin Alexander Yandun Chávez, José Antidio Acosta Chávez, Natany Alejandra Burgos y Jeyson Andrés Narváez Acosta constituían el núcleo familiar al momento de su desplazamiento, que son víctimas del conflicto armado interno del país, conforme a los presupuestos normativos establecidos por la ley 1448 de 2011, que dichos hechos encajan con el periodo de tiempo comprendido entre el 01 de enero de 1991 y el término de vigencia de la ley, se concluye también que el solicitante junto con su núcleo familiar, abandonaron de manera forzada el predio que constituía su lugar de vivienda y el sustento de sus necesidades.

Respecto del predio identificado con matrícula inmobiliaria No. 442-46890 registrado en la Oficina de Instrumentos Públicos de Puerto Asís (P), tenemos que se encuentra ubicado en la

<sup>23</sup> Informe realizado por la Secretaría de Salud Municipal De Valle del Guamuez (P).

232

zona rural de la vereda Los Ángeles, municipio de Valle del Guamuez, (P) cuyas medidas, área y linderos, quedaron determinados tal como quedó probado en acápite anterior; dicho bien yace en un territorio afectado por los hechos de violencia descritos y recopilados en el informe de contexto allegado al expediente, también se demostró que la solicitante junto al núcleo familiar que lo conformaba en ese momento habitaba el predio que por motivos de violencia tuvo que ser abandonado, que el mismo fue incluido en el Registro de Tierras Despojadas y Abandonadas mediante acto administrativo RPR 0002 de enero 23 de 2014, ello según certificado No. CPR-0040 de abril 16 de 2014 y que luego de un juicioso trabajo de campo, social, catastral y administrativo, se confirmó que el solicitante ostenta, efectivamente la calidad de propietario del mismo y que tiene todos los derechos que le asistan según las políticas de la ley 1448 de 2011.

En cuanto a las restricciones de las áreas de interés nacional correspondiente a los parques naturales, reservas forestales, páramos, resguardos indígenas y afro descendientes, zonas de explotación de hidrocarburos y áreas de interés minero-energético, según información aportada por la UAEGRTD, el predio materia del proceso está contenido en una zona de afectación por Reserva Forestal de la Amazonía establecida en la Ley 2 de 1959, sin embargo, el área localizada en jurisdicción de la Vereda Los Ángeles fue sustraída de manera definitiva por el Ministerio de Ambiente y Desarrollo Sostenible mediante Resolución No. 1517 de septiembre 14 de 2016, desapareciendo tal afectación.

Finalmente, teniendo en cuenta que el predio objeto de restitución colinda con la vía pública, esta Judicatura considera oportuno exhortar a la solicitante que al momento de hacer ejercicio de su derecho al goce, disfrute y/o explotación del mismo, y a la Alcaldía Municipal de Valle del Guamuez (P) como autoridad territorial que debe verificar y hacer cumplir la ley, se tenga presente las franjas mínimas de retiro obligatorio para la carretera o áreas de exclusión de que trata la Ley 1228 de 2008 al materializarse las órdenes impartidas en esta sentencia.

Así las cosas, siendo legalmente procedente declarar la propiedad del predio objeto del presente proceso a nombre de la parte solicitante, por acreditar además el cumplimiento de los demás requisitos legales habida su condición de víctima dentro del presente asunto, se accederá a las pretensiones de la demanda en el sentido de ampararlo en su derecho fundamental a la Restitución y Formalización de Tierras así como también el de su núcleo familiar al momento del despojo, esto con la finalidad no sólo de reparar de manera integral las afectaciones sufridas, sino también de revertir las cosas a su estado anterior, de modo que se concrete, de manera real y efectiva el goce de los derechos fundamentales de los beneficiarios del presente fallo.

## 5.6. Conclusiones:

Para enmarcar mejor la justificación y sentido de las decisiones que a continuación se condensan, considera menester el Despacho citar y acoger los nuevos y más recientes raseros esbozados por nuestra Corte Constitucional en la ya mencionada sentencia T-054 de 2017:

*Esta Corporación ha consagrado que el derecho a la reparación integral es un derecho fundamental de las víctimas del conflicto armado, porque: "1) busca restablecer la dignidad de las víctimas a quienes se les han vulnerado sus derechos constitucionales; y 2) por tratarse de un derecho complejo que se interrelaciona con la verdad y la justicia, que se traduce en pretensiones concretas de restitución, indemnización, rehabilitación, medidas de satisfacción y no repetición"<sup>24</sup>.*

*(...) El derecho a la reparación integral, a su vez, implica la obligación del Estado de adoptar **"todas las medidas necesarias tendientes a hacer desaparecer los efectos de las violaciones cometidas,***

<sup>24</sup> Corte Constitucional, Sentencia C-753 de 2013.

**y a devolver a la víctima al estado en que se encontraba antes de la violación**<sup>25</sup>. (Negrillas del Despacho)

(...) La Ley 1448 de 2011 se expidió para ser una ley de reparación integral. Es decir, más allá de que los victimarios hayan sido agentes estatales o miembros de grupos armados al margen de la ley, el Estado asumió el deber de reparar por la vía administrativa; es decir, de manera más expedita y eliminando la carga de la prueba en cabeza de las víctimas.

**De trascendental importancia para el contexto colombiano, es la consagración del principio denominado "enfoque transformador" en el marco del Decreto 4800 de 2011 (Art. 5º). Este busca eliminar los esquemas de discriminación y marginación de las víctimas del conflicto armado, evitando la repetición de los hechos. Es decir, en Colombia no solo se pretende reparar a las víctimas de manera integral con las cinco medidas ya mencionadas, sino también evitar que aquellas vuelvan a su situación previa de precariedad material y de discriminación**<sup>26</sup>. El enfoque transformador busca, precisamente, transformar esas circunstancias, pues la exclusión es un factor generador del conflicto armado. (Negrillas del despacho)

En consecuencia se accederá además del reconocimiento de amparo de derechos solicitados, a la restitución jurídica y material del predio que aquí se solicita identificado con FMI No. 442-46890 y Cédula Catastral No. 86-865-00-01-0002-0167-000 así como su entrega material, accediéndose consecuentemente a las pretensiones relacionadas con las órdenes que deberán emanar las autoridades a cargo para garantizar el cumplimiento del presente fallo.

Cabe resaltar en este punto que el núcleo familiar al momento de los hechos de despojo estaba compuesto por el solicitante, Rosa Amalia Chávez de Acosta identificada con C.C. 27.322.890, Natany Alejandra Burgos Hurtatiz identificada con C.C. 1.126.446.218, José Antidio Acosta Chávez identificado con C.C. 18.153.171, Edwin Alexander Yandun Chávez identificado con T.I. 1004190559 y Jeyson Andrés Narváez Acosta identificado con T.I. 971117-20103, respecto de quienes deberán extenderse los efectos y términos del presente fallo en aplicación de las normas e instrumentos vigentes de protección<sup>27</sup>, resaltando que dentro de los beneficiarios existe un menor de edad, que lo hace perteneciente a uno de los grupos de especial protección y atención por parte del ente estatal, lo que implica que se les debe aplicar por el Estado el principio de Enfoque Diferencial para la interpretación de normas y aplicación de políticas de estado, teniendo en cuenta que son sujetos de especial protección reforzada.

Respecto de la titulación y restitución material de propiedad y derechos, se harán a nombre de ambos cónyuges, que en el presente caso, quedó demostrado que ambos fueron víctimas de los mismos hechos de abandono forzado, de conformidad con lo ordenado en el artículo 118 de la Ley 1448 de 2011.

No están llamadas a prosperar aquellas pretensiones que resulten inconducentes ya sea por no haberse probado los supuestos que las sustentan, o porque se han efectuado ya como actuaciones dentro del trámite procesal.

No obstante ello, se reserva el Despacho la facultad de modular la presente decisión si en condiciones futuras se llegare a determinar que resulta necesario con el fin de garantizar el resarcimiento perseguido con el cumplimiento de las órdenes dictadas.

## VI. DECISION

<sup>25</sup> Corte Constitucional, Sentencia C-454 de 2006.

<sup>26</sup> Comisión de Seguimiento y Monitoreo a la Ley 1448 de 2011, Informe al Congreso de la República 2013.

<sup>27</sup> En el ámbito internacional se ha creado un catálogo de tres garantías básicas para las víctimas de violaciones a los derechos humanos: la verdad, la justicia y la reparación integral. Esta Corporación ha entendido que entre "estos tres derechos median relaciones de conexidad e interdependencia, de manera tal que no es posible lograr la justicia sin la verdad y no es posible llegar la reparación sin la justicia"<sup>27</sup>. El Estatuto de Roma, por su parte, consagra en el artículo 75 el derecho a la reparación de las víctimas, el cual incluye "la restitución, indemnización y rehabilitación" que deben suministrarse a las víctimas o a sus familiares (Sentencia T-054/2017)

En mérito de lo anteriormente expuesto, el Juzgado Tercero Civil Del Circuito de Descongestión Especializado en Restitución de Tierras, de Mocoa, Putumayo, administrando Justicia en nombre de la República y por autoridad de la ley,

### RESUELVE

**PRIMERO:** DECLARAR, RECONOCER y PROTEGER el derecho fundamental a la Restitución y/o Formalización de Tierras, a los señores Luis Martín Yandun Narváez, quien se identifica con C.C. No. 98.337.178 expedida en Potosí (N) y Rosa Amalia Chávez de Acosta, quien se identifica con C.C. No. 27.322.890 expedida en Cumbitara (N), por las razones expuestas en la parte motiva de esta providencia.

**SEGUNDO:** DECLARAR que los señores Luis Martín Yandun Narváez, quien se identifica con C.C. No. 98.337.178 expedida en Potosí (N) y Rosa Amalia Chávez de Acosta, quien se identifica con C.C. No. 27.322.890 expedida en Cumbitara (N), son propietarios del predio rural situado en la Vereda Los Ángeles, Municipio Valle del Guamuez, Departamento del Putumayo, y que se individualiza de la siguiente manera:

Matricula Inmobiliaria	Código Catastral	Área Solicitada	Área a Restituir	
442-46890	86-865-00-01-0002-0167-000	400 m <sup>2</sup>	571 m <sup>2</sup>	
COORDENADAS DEL PREDIO				
PUNTO	LATITUD	LONGITUD	NORTE	ESTE
10019	0° 27' 46,746" N	77° 0' 8,084" W	543028.982654	674287.828795
10020	0° 27' 47,363" N	77° 0' 8,640" W	543047.969188	674270.636034
10021	0° 27' 46,878" N	77° 0' 9,194" W	543033.064239	674253.458255
10022	0° 27' 46,276" N	77° 0' 8,593" W	543014.561845	674272.078269
LINDEROS Y COLINDANCIAS				
NORTE	Partiendo desde el punto 10020 en línea recta en dirección oriente, hasta encontrar el punto 10019 en una distancia de 25.61 mts con carretera vereda al Guisia.			
ORIENTE	Partiendo desde el punto 10019 en línea recta en dirección sur, en una distancia de 21.36 mts hasta llegar al punto 10022, con predio de María rosario Imbacuan.			
SUR	Partiendo desde el punto 10022 en línea recta en dirección occidente, en una distancia de 26.25 mts hasta llegar al punto 10021, con predio de María Rosario Imbacuan.			
OCCIDENTE	Partiendo desde el punto 10021 en línea recta en dirección norte y cerrando en el punto 10020 con una distancia de 22.74 mts con predios de Julio Cesar Chagueza (Q.E.P.D.)			

**TERCERO:** ORDENAR a la señora Registradora de Instrumentos Públicos de Puerto Asís (P.), lo siguiente:

- La inscripción de esta Sentencia en el Folio de Matrícula Inmobiliaria No. 442-46890.
- Igualmente, se ordena el levantamiento de las medidas cautelares de inscripción de la demanda y de la orden de sustracción provisional del comercio del bien perteneciente al Folio de Matrícula Inmobiliaria No. 442-46890, proferida al momento de dar inicio a este trámite judicial.
- Dichas órdenes deberán hacerse efectivas dentro de los términos dados por la Superintendencia de Notariado y Registro.
- Además, esa misma funcionaria deberá hacer llegar a este Despacho y al IGAC el Certificado de Libertad y Tradición del Folio de Matrícula Inmobiliaria No. 442-46890, en el término de cinco (05) días contados a partir de las referidas inscripciones.
- Disponer como medida de protección, la restricción establecida en el artículo 101 de la Ley 1448 de 2011, consistente en la prohibición para enajenar el bien inmueble restituido durante el término de dos (2) años, siguientes a la expedición de esta sentencia, sin

255

menoscabo de las prohibiciones de que trata la Ley 160 de 1994. Por Secretaría líbrese comunicación a la Oficina de Registro de Instrumentos Públicos de Mocoa, Putumayo, para que la inscriba en el folio de matrícula inmobiliaria respectivo.

**CUARTO:** ORDENAR al Instituto Geográfico Agustín Codazzi, para que dentro del término perentorio de un (1) meses, contados a partir del recibo de la calificación de la sentencia en el respectivo Certificado de Libertad y Tradición actualizado, proceda a la actualización de sus registros cartográficos y alfanuméricos, atendiendo los criterios de individualización del predio reconocido en este fallo, de lo cual debe rendir informe a este Despacho.


**QUINTO:** ORDENAR a la Unidad para la Atención y Reparación Integral a las Víctimas (UARIV) la INSCRIPCIÓN de Rosa Amalia Chávez de Acosta con C.C. No. 27.322.890, José Antidio Acosta Chávez con C.C. No. 18.153.171, Natany Alejandra Burgos Hurtatiz con C.C. No. 1.126.446.218 y Jeyson Andrés Narváez Acosta con T.I. No. 971117-20103, en el registro Único de Víctimas -RUV- para que accedan a las medidas de asistencia y reparación, como medida de reparación integral, según lo establecido en la Ley 1448 de 2011.

**SEXTO:** COMISIONAR al Juzgado Promiscuo Municipal del Valle del Guamuez, Putumayo, para que dentro del término de treinta (30) días siguientes al recibo del Despacho Comisorio, realice la diligencia de entrega del predio atrás reseñado a favor del aquí solicitante. Para la materialización de dicho acto procesal, debe coordinar con la Unidad Administrativa Especial de Gestión de Restitución de Tierras Despojadas - Dirección Territorial Putumayo y la Fuerza Pública, a fin de obtener el apoyo logístico para la ejecución de dicha entrega. Por secretaría líbrese el respectivo despacho comisorio.

**SEPTIMO:** REITERAR la orden dada a la Unidad Administrativa Especial para la Atención y Reparación Integral a las Víctimas y a las entidades que conforman el Sistema Nacional de Atención y Reparación Integral a las Víctimas (SNARIV), del orden nacional y territorial, en la sentencia No. 246 del 19 de noviembre de 2013 proferida dentro del expediente 2013-00070-00 dictada por el Juzgado Primero Civil del Circuito de Restitución de Tierras, frente a la ejecución del plan de retorno aprobado el pasado 14 de diciembre del 2015, para la Inspección del Placer del municipio de Valle del Guamuez, Putumayo, siguiendo los parámetros establecidos en la ley 1448 de 2011 y el Decreto 4800 de 2011, bajo la coordinación de la Unidad de Víctimas.

Igualmente, deberá tener en cuenta respecto a las órdenes que aquí se impartan, que el reclamante y su núcleo familiar estaba conformado para el momento del desplazamiento, por Rosa Amalia Chávez de Acosta identificada con C.C. 27.322.890, Natany Alejandra Burgos Hurtatiz identificada con C.C. 1.126.446.218, José Antidio Acosta Chávez identificado con C.C. 18.153.171, Edwin Alexander Yandun Chávez identificado con T.I. 1004190559 y Jeyson Andrés Narváez Acosta identificado con T.I. 971117-20103, resaltando que dentro de los beneficiarios existe un menor de edad, que lo hace perteneciente a uno de los grupos de especial protección y atención por parte del ente estatal, lo que implica que se les debe aplicar por el Estado el principio de *Enfoque Diferencial* para la interpretación de normas y aplicación de políticas de estado, teniendo en cuenta que son sujetos de especial protección reforzada.


También, esta entidad deberá coordinar en asocio con la Unidad Administrativa Especial de Gestión de Restitución de Tierras Despojadas - Dirección Territorial Putumayo, y el Juzgado Promiscuo Municipal del Valle del Guamuez (P), la entrega material del predio descrito en el numeral segundo de ésta providencia, y a favor del aquí solicitante.



La UARIV también tendrá que adelantar el proceso de **VERIFICACIÓN DE CARENCIAS**, al que se refiere el Decreto 1084 de 2015, a partir del Título 6 en su capítulo 5, a fin de determinar en qué etapa deberá ser atendido el restituido y su grupo familiar, estableciendo los criterios y procedimientos para la entrega de la atención humanitaria de emergencia o transición a las víctimas de desplazamiento forzado con base en la evaluación de los componentes de la subsistencia mínima o la superación de la situación de vulnerabilidad del hogar, para luego dar paso a la correspondiente indemnización por vía administrativa. No sobra advertir que este grupo familiar, y toda la población que ha sido beneficiada con los pronunciamientos de este Despacho, deberán ser atendidos de manera prioritaria con respecto a la aplicación del decreto en mención, tanto en lo que tiene que ver con la entrega de las ayudas humanitarias así como con el pago de las indemnizaciones por vía administrativa al ser víctimas del delito de desplazamiento forzado o de cualquier otro hecho delictivo generado por nuestro conflicto armado interno.

De igual manera, frente al actual Plan de Retorno para el municipio del Valle del Guamuez, se dictan las siguientes órdenes como medidas con enfoque transformador:

- El Departamento para la Prosperidad Social (DPS), según su oferta institucional, deberá poner en marcha la estrategia que busca implementar medidas de asistencia y acompañamiento a la población víctima del conflicto armado interno, y más concretamente, del delito de desplazamiento forzado, para que éstas puedan lograr su auto sostenimiento en pro de una estabilización socio-económica al interior de cada hogar.
- Igualmente, esta entidad, en asocio con el Ministerio de Cultura, deberá ejecutar proyectos de inversión social en infraestructura física al servicio de la comunidad (Centros de recreación, deporte y cultura), en el lugar donde se encuentra ubicado el predio inmerso en este proceso.
- En cada una de sus competencias, el Departamento Administrativo para la Prosperidad Social (DPS), el Servicio Nacional de Aprendizaje (SENA), el Ministerio del Trabajo y la Unidad de Atención y Reparación Integral a las Víctimas (UARIV), tendrán que poner en marcha todos los programas de generación de empleo y su correspondiente capacitación, ello en favor de todo el núcleo familiar de la solicitante, según lo dispone el título IV, capítulo I artículo 67 y 68 del Decreto 4800 de 2011.
- De igual manera se les deberá garantizar el acceso a la educación preescolar, básica, media, técnica y universitaria, concediendo incentivos y créditos de estudio para que puedan inscribirse a carreras técnicas, tecnológicas o universitarias relacionadas especialmente con el agro o a conveniencia del beneficiario, estando también involucradas para este fin, otras entidades tales como, el Ministerio de Educación, el ICETEX, y las Secretarías de Educación departamental y municipal.
- La UAEGRTD, deberá incluir por una sola vez a la beneficiaria de este pronunciamiento y a su grupo familiar, en el Programa de Proyectos Productivos a cargo de la dependencia que internamente maneja ese tema, esto luego de verificar que se realizó la entrega o el goce material del predio objeto de restitución, y además viendo la viabilidad del proyecto, y de acuerdo a lo establecido en la Guía Operativa que maneja ese programa.
- El Ministerio de Salud y Protección Social, las Secretarías de Salud del departamento y del municipio del Valle del Guamuez, junto con la EPS a la cual se encuentra afiliada, deberán garantizar de manera integral y prioritaria, a la solicitante, y su núcleo familiar la cobertura en lo que respecta a la asistencia médica y psicológica, según se reporta en la caracterización hecha por la Unidad de Restitución de Tierras y el ICBF, en los términos del artículo 52 de la Ley 1448 del 2011 y los artículos 91 y subsiguientes del Decreto 4800 de 2011.





- Además se implemente en este departamento, en coordinación de la UARIV, el programa de atención psicosocial y salud integral para las víctimas del conflicto armado (PAPSIVI) con el fin de mitigar la afectación emocional de esta población.
- Al Departamento del Putumayo y el municipio de Valle del Guamuez (P), les corresponde gestionar a nivel central los recursos necesarios para la recuperación y mantenimiento de las vías de acceso al lugar en el que se encuentra ubicado el predio ordenado aquí restituir, y responsabilizarse también por la buena prestación de los servicios de acueducto, alcantarillado e interconexión eléctrica en la zona.
- El Instituto Colombiano de Bienestar Familiar (ICBF) tendrá que intervenir en la zona donde se encuentra ubicado el inmueble objeto de este proceso, realizando el acompañamiento psicosocial a la familia que aquí ha sido beneficiada, determinando las diferentes necesidades de los menores de edad si los hubiere (niños, niñas y adolescentes) y que pueden aplicar en su favor según su oferta institucional, mediante los respectivos programas y proyectos, garantizando la atención integral a esta población.
- El Banco Agrario de Colombia, dentro de los planes o programas de crédito en favor de la población desplazada, tendrá que ofrecer a la persona interesada en este asunto, teniendo en cuenta que se encuentra incluida dentro del Registro Único de Tierras Despojadas, la información completa en cuanto a cobertura y trámite para su consecución y desembolso, siempre que el mismo esté dirigido a una inversión agraria como proyecto productivo, y a iniciativa propia.
- Además, exhortar a esta misma entidad bancaria, Zonal Putumayo, gestione el pago por el beneficiario en condiciones favorables de la deuda pendiente y condonación de intereses corrientes y/o moratorios, en aplicación del artículo del acuerdo No. 009 del 2013 tramo 3, en el caso concreto en que los solicitantes hayan adquirido deudas crediticias.
- El Banco Agrario de Colombia, los Ministerios de Vivienda, Ciudad y Territorio, y de Agricultura y Desarrollo Rural, en asocio o de manera individual, deberán atender prioritariamente a la persona solicitante y su grupo familiar, dentro de los programas para adquirir subsidios de mejoramiento, construcción o compra de vivienda nueva o usada, dentro del predio el cuál es objeto de compensación, y según su naturaleza, esto es, si es rural o urbano.
- Para lograr la materialización de este literal, la Unidad de Restitución de Tierras tendrá que remitir al Banco Agrario de Colombia, mediante el Acto Administrativo correspondiente, y de forma periódica, un listado de las personas que han sido beneficiadas con la Restitución de Predios y que tienen la necesidad de ser priorizadas en el tema de vivienda.
- El municipio de Valle del Guamuez, representado por su señor Alcalde, y en coordinación con el Concejo de esa localidad, deberá dar aplicación al Acuerdo No. 013 del 19 de junio del 2015, "Por el cual se establece la condonación y exoneración del impuesto predial, valorización, tasas y otras contribuciones a favor de los predios restituidos o formalizados en el marco de la ley 1448 de 2011", a los reclamantes de la presente acción pública, sobre el predio objeto de compensación y durante los dos años siguientes a la entrega material y jurídica.
- El Centro de Memoria Histórica deberá acatar de manera puntual los artículos 139, 147, 148 de la Ley 1448 de 2011, en la zona sobre la cual cobija esta decisión, y en lo que tiene que ver con las medidas de satisfacción y el recaudo de la información relativa a las violaciones de las que habla el artículo 3 ibídem.
- El Fondo de la Unidad de Tierras deberá aliviar las deudas que por concepto de servicios públicos domiciliarios de acueducto, alcantarillado, aseo y energía eléctrica, tenga la interesada con las empresas prestadoras de los mismos y con las entidades financieras, en especial con el Banco Agrario, por créditos relacionados con el predio, dando aplicación del artículo del acuerdo No. 009 del 2013 tramo 3, en el caso concreto en que los solicitantes hayan adquirido obligaciones crediticias.

- El Comando de la Vigésima Séptima Brigada de Selva del Ejército Nacional, al igual que el Comando de Policía del Departamento del Putumayo, en ejercicio de su misión institucional y constitucional, tendrán que ejecutar los planes, estrategias, actividades y gestiones que sean necesarias para brindar la seguridad que se requiera a fin de garantizar la materialización de lo dispuesto en esta sentencia, lo cual debe hacer parte del Plan de Retorno coordinado por la Unidad de Atención y Reparación Integral a las Víctimas (UARIV).
- Todas las entidades involucradas en el cumplimiento de las ordenes aquí proferidas y expuestas en la Ley de Víctimas, relacionadas exclusivamente con la Restitución de Tierras en favor de Luis Martín Yandun Narváez deberán rendir ante este despacho un informe pormenorizado cada tres (3) meses, de todas las actividades, gestiones y actuaciones tendientes a su acatamiento; ello a fin de poder mantener control y seguimiento, en lo que a post fallo se refiere y hasta tanto desaparezcan las causas que amenacen los derechos de la parte solicitante, según lo dispone el parágrafo primero del artículo 91 de dicha Ley.

**OCTAVO:** ACLARAR, que todas las entidades mencionadas en el numeral anterior, las cuales hacen parte del SNARIV, aparte del cumplimiento a las órdenes puntuales aquí impartidas, deberán asumir sus obligaciones adicionales, respecto de los diferentes convenios o acuerdos interinstitucionales, relacionados con el tema de la atención y reparación integral a las víctimas de las violaciones a las que se refiere el artículo 3 de la Ley 1448 de 2011, y particularmente a las que fueron beneficiadas con el presente pronunciamiento, ello en consonancia con el art. 26 ibídem.


**NOVENO:** NEGAR las pretensiones relacionadas en los numerales 12, 13 y las secundarias, en tanto en el caso aquí tratado no aplican, por no darse los supuestos que las fundan, advirtiendo, que en el caso en que varíen o persistan las condiciones, podría modificarse esta decisión. Respecto a las pretensiones 7 y 8 y las enunciadas solicitudes especiales corresponden a actos procesales que se hicieron efectivos en el transcurso del proceso.

**DÉCIMO:** EXHORTAR al señor Luis Martín Yandun Narváez, a acatar y dar cumplimiento de la Ley 1228 de 2008 en lo referente a la faja de retiro obligatoria o área de reserva o de exclusión de que trata dicha ley.

**DÉCIMO PRIMERO:** ORDENAR al Municipio del Valle del Guamuez (P), para que proceda a dar cumplimiento a lo dispuesto en la Ley 1228 de 2008 y el artículo 10 del Decreto 2976 de 2010, adelantando las acciones pertinentes en aras de proteger y conservar el espacio público representado en la faja de retiro obligatoria o área de reserva o de exclusión del predio comprometido en el proceso por colindar con la vía pública, llevando a cabo los procedimientos administrativos y/o judiciales que se requieran para efectos de evitar que particulares adelanten construcciones nuevas en dicha zona.

**DÉCIMO SEGUNDO:** NOTIFICAR este fallo al municipio de Valle del Guamuez (P) a través de su Representante legal o quien haga sus veces, a la Procuraduría General de la Nación delegada para Restitución de Tierras y al representante judicial de la solicitante, de conformidad con el artículo 93 de la ley 1448 de 2011, anexando copia de la misma.

Para dar cumplimiento a las órdenes aquí emanadas se remitirá copia virtual de esta providencia a las Direcciones Generales de las Unidades de Víctimas y de Tierras Despojadas, al Gobernador del Departamento del Putumayo, a CORPOAMAZONIA y a las entidades que pertenecen al Sistema Nacional de Atención y Reparación a las Víctimas, a la Contraloría General de la República y a la Defensoría del Pueblo. Por secretaría, líbrense los oficios, las comisiones y las comunicaciones pertinentes.




254

Se advierte que al no tener recursos la presente providencia, por ser este un proceso de única instancia, queda debidamente ejecutoriada al momento de ser proferida.

**DÉCIMOTERCERO:** SIN LUGAR a condena en costas por no haberse causado.

**NOTIFÍQUESE Y CÚMPLASE**

  
**ISBETH LILIANA RAMIREZ GOMEZ**  
Jueza



**CONSTANCIA SECRETARIAL:** Mocoa Putumayo, 27 de septiembre de dos mil diecisiete (2017). Se deja en el sentido de que la sentencia No.0033 proferida el día 27-09-2017, por este Despacho dentro de la acción de Restitución de Tierras y/o formalización de títulos, radicada al número 860013121001-2014-00168-00, se encuentra debidamente ejecutoriada al tratarse de una providencia de única instancia.



**VIVIANA ELIZABETH ROMERO INSUASTY**

Secretaria