



173

**JUZGADO TERCERO DE DESCONGESTION CIVIL DEL CIRCUITO
ESPECIALIZADO EN RESTITUCION DE TIERRAS DE MOCOA**

San Miguel de Agreda de Mocoa, veintinueve (29) de septiembre de dos mil diecisiete (2017).

ST-00037/17

I. OBJETO E IDENTIFICACIÓN DEL PROCESO, RADICACIÓN Y PARTES QUE INTERVIENEN

Tipo De Proceso	PROCESO DE RESTITUCION Y/O FORMALIZACION DE TIERRAS
Radicación	86 001 31 21 003 2014-00170 00
Solicitante	MARIA ROSARIO IMBACUAN CUARAN CC. 41.115.216 de Cordoba (N)
Ubicación del Predio	Vereda Los Ángeles - Inspección el Placer, Municipio del Valle del Guamúz, Putumayo.
Tipo del Predio	Rural
Asunto	Sentencia No. 00037

II. ANTECEDENTES

Habiéndose agotado las etapas propias del proceso de Solicitud Judicial de Restitución de Tierras, adelantado por la parte solicitante, a través de la Unidad Administrativa Especial de Gestión de Restitución de Tierras Despojadas, pasa a proferirse sentencia dentro del presente asunto.

1. HECHOS RELEVANTES

1.1. **Respecto de la individualización y caracterización del predio objeto de la solicitud de Restitución:** de conformidad con la información que yace en la solicitud, se individualiza el predio objeto de restitución de la siguiente manera:

TIPO/NOMBRE DEL PREDIO	FOLIO DE MAT.INMO BILIARIA	CEDULA CATASTRAL	AREA PREDIO	NOMBRE DEL TITULAR EN CATASTRO	RELACION JURIDICA CON EL PREDIO
Rural	442-67187	86 865 00 01 0002 0165 000	4 has 7415 m ²	MARIA ROSARIO IMBACUAN CUARAN	PROPIETARIO
DIRECCION Y/O UBICACIÓN DEL PREDIO: RURAL, INSPECCION EL PLACER, VEREDA LOS ANGELES, MUNICIPIO DE VALLE DE GUAMUEZ, DEPARTAMENTO DEL PUTUMAYO.					
INFORMACION DEL SOLICITANTE: MARIA FABIOLA MALPUD MALPUD CC. 41.115.216					
NUCLEO FAMILIAR	NOMBRE		IDENTIFICACION	PARENTESCO	PRESENTE AL MOMENTO DE LA VICTIMIZACION
	JULIO CESAR CHAGUESA LOPEZ (Q.E.P.D)		1.824.296	ESPOSO	SI
	JHON ELVER LOPEZ IMBACUAN		97.445.805	HIJO	SI
	MODESTO CHAGUEZA IMBACUAN		18.155.609	HIJO	SI
	GLORIA BEATRIZ CHAGUESA IMBACUAN		41.119.375	HIJA	SI
	JULIO CESAR CHAGUESA IMBACUAN		18.154.967	HIJO	SI
	JULIO ISIDRO LOPEZ IMBACUAN		18.153.667	HIJO	SI
COORDENADAS DEL PREDIO					
PUNTO	LATITUD	LONGITUD	ESTE	NORTE	
10027	0°27'42,928"N°	77°0'32,119"W	673543,62664900000	542911,86471500000	
10028	0°27'39,664"N°	77°0'35,501"W	673438,86440900000	542811,52485200000	
10029	0°27'40,361"N°	77°0'37,091"W	673389,63643700000	542832,99754200000	
10030	0°27'35,607"N°	77°0'38,539"W	673344,76021600000	542686,78431900000	
10032	0°27'46,964"N°	77°0'37,179"W	673387,00991000000	543036,07346900000	
10031	0°27'38,681"N°	77°0'42,743"W	673214,61285400000	542781,39223700000	
LINDEROS Y COLINDANCIAS					
NORTE	Partiendo desde el punto 10031 en línea recta en dirección oriente, en una distancia de 307,54mts, hasta llegar al punto 10032 con predios del señor RAUL GUERRERO.				

ORIENTE	Partiendo desde el punto 10032 en línea recta en dirección sur, en una distancia de 199,89 mts hasta llegar al punto 10027 con predios de HUGO IMBACUAN.
SUR	Partiendo desde el punto 10027 en línea recta en dirección occidente, pasando por los puntos 10028, 10029, en una distancia de 351,72 mts, hasta llegar al punto 10030 con predios de OSCAR MIGUEL CHAGUEZA, ILIA ISABEL NARVAEZ.
OCCIDENTE	Partiendo desde el punto 10030 en línea recta en dirección norte, en una distancia de 160,9 mts y cerrando con el punto 10031 con predios de LIDIA YANETH GARCIA.

1.2. Respecto de la adquisición del predio objeto de la solicitud:

Manifiesta en su declaración la señora María Rosario Imbacuan Cuaran que el predio objeto de solicitud fue adquirido en un primer momento por su esposo el señor JULIO CESAR CHAGUESA LOPEZ (Q.E.P.D), a través de un negocio jurídico de compraventa verbal, quien posteriormente y de la misma manera le vendió a la señora MARIA ROSARIO IMBACUAN CUARAN. El día 20 de octubre de 2010, solicito ante el INCODER la titulación del predio cuya restitución se reclama, en efecto esta entidad le adjudica mediante resolución N° 053 del 08 de febrero de 2011¹, constante en una extensión superficiaria de 4ha 7415m²; acto que fue inscrito el 24 de abril de 2012 ante la respectiva Oficina de Registro de Instrumentos Públicos de Puerto Asís bajo el número de matrícula 442-67187.

1.3. Respecto de los hechos motivos del desplazamiento forzado:

Narra la solicitante, que debido a los enfrentamientos entre la guerrilla y los paramilitares en la zona donde se encuentra ubicado el inmueble objeto de restitución, eran muy frecuentes y demasiado intensos, generando por eso varios desplazamientos masivos de la población que ahí vivía, según la jefe del hogar y hoy solicitante, por buscar seguridad para ella y los suyos, y por el simple hecho de conservar su vida, el día 02 de agosto del año 2000 decidió salir huyendo de su predio, desplazándose hacia la Vereda el Placer, después para La Hormiga y por último se fueron para Ipiales (N). Al pasar unos años, regreso a su predio, de ahí que presentó la solicitud ante la Unidad para efectos de lograr reivindicar su derecho.

En diligencia de ampliación de declaración de los hechos la solicitante ante la URT Territorial Putumayo, agrega que en Puerto Asís (P) fallece su compañero permanente el señor JULIO CESAR CHAGUESA LOPEZ (Q.E.P.D), quedando de esta manera, la solicitante como cabeza de familia.

PRETENSIONES:

A través de la solicitud que hiciera la señora MARIA ROSARIO IMBACUAN CUARAN ante la Unidad Administrativa Especial de Gestión de Restitución de Tierras despojadas a través de apoderado judicial, busca obtener como pretensiones principales las siguientes:

1. Se concretan, en suma, las pretensiones de la solicitante, de conformidad con lo expuesto por el apoderado delegado por la Unidad de Restitución de Tierras en que se le reconozca la calidad de víctima del conflicto armado y desplazamiento forzado, en los términos establecidos por la Corte Constitucional en Sentencia T-821 de 2007 y auto de seguimiento 008 de 2007, en concordancia con el parágrafo 4 del artículo 91 de la Ley 1448 de 2011.
2. Se proteja el derecho fundamental de Restitución de Tierras y se ordene la restitución jurídica y material del predio, como componente de reparación integral, de conformidad con lo establecido en el artículo 82 de la Ley 1448 de 2011.

¹ Resolución N° 53 del 08 de febrero de 2011 – INCODER.

- 175
3. Se solicita que se declaren todas las medidas de reparación, cautelares y satisfacción integral a favor de las víctimas del conflicto armado interno contenidas en el título IV de la ley 1448 de 2011.
 4. Que se incluya las órdenes principalmente, la adjudicación del predio, la cancelación de todo antecedente registral, el alivio de pasivos por concepto de impuesto predial, tasa y otras contribuciones.
 5. La consecuente actualización del folio de matrícula y cédula catastral por parte de la Oficina de Registro de Instrumentos Públicos del Círculo Registral de Puerto Asís y al Instituto Geográfico Agustín Codazzi (IGAC)/ Catastro de Mocoa, en cuanto a su área, linderos y titular del derecho, georeferenciación, coordenadas etc.
 6. La suspensión de todos los procesos declarativos, sucesorios, ejecutivos, divisorios, de deslinde y amojonamiento, abreviados que se hubiesen iniciado ante la justicia ordinaria con relación al predio cuya restitución se solicita así como los procesos notariales y administrativos que afecten el predio, salvo el proceso de expropiación de conformidad con lo normado en el literal c) del artículo 86 de la Ley 1448 de 2011.
 7. La protección y acompañamiento al predio objeto de restitución por parte de las autoridades a cargo, en caso de ser necesario su intervención.

Su inscripción en el Registro Único de Víctimas para que se activen las medidas de asistencia y reparación como medida de reparación Integral de conformidad con lo establecido en la Ley 1448 de 2011.

Todo ello en el marco de la correspondiente gratuidad y prevalencia de derechos en favor de quien solicita la protección y restitución de sus derechos civiles además de las pretensiones complementarias y subsidiarias relacionadas en el acápite correspondiente de la demanda establecidas en los artículos 72, 121, 84, 86, inciso 4 del artículo 88 literales k y p del artículo 91.

III. ACTUACION PROCESAL:

Una vez verificadas las correspondientes actuaciones administrativas, en especial aquella de que trata el inciso 5 del art. 76 de la Ley 1448 de 2011, y de que se cumplieran los demás requisitos de procedibilidad se procedió como a continuación se resume:

Se admitió la solicitud presentada el 23 de abril de 2014, mediante providencia de fecha 30 de abril de 2014², así mismo mediante oficios respectivos se notificó a las demás autoridades y entidades que participan dentro del proceso, junto con la respectiva publicación en el Diario El Tiempo el 11 de mayo de 2014³.

Una vez vencidos todos los términos de traslado correspondientes, sin que se haya presentado ningún tercero o puesto de presente al Despacho oposición alguna, se dicta el auto que decreta las pruebas dentro del presente asunto en fecha 17 de junio de 2014⁴, mediante auto del 05 de septiembre de 2014⁵, se otorgó un término de un (01) día para que el Representante del Ministerio Público presentara concepto, una vez vencido el término de traslado para contestar, guardo silencio.

IV. CONSIDERACIONES:

4.1. Presupuestos Adjetivos:

² Folios 135 al 139

³ Folio 164

⁴ Folio 176 a 179

⁵ Folio 206 Cuaderno II.

Este Juzgado es competente de conformidad con lo que viene establecido en los artículos 79 y 80 de la Ley 1448 de 2011, la parte solicitante se encuentra legitimada y debidamente representada⁶ así como se encuentra presentada la demanda en legal forma de conformidad con lo que viene normado por el artículo 71 y ss y el artículo 84 de la Ley 1448 de 2011.

También encuentra acreditado dentro del proceso que se cumple el principio de procedibilidad de que trata el artículo 76 de la Ley 1448, toda vez que la señora MARIA ROSARIO IMBACUAN CUARAN, se encuentra incluida en el Registro de Tierras Despojadas y Abandonadas Forzosamente, mediante Resolución RPR 0047 de fecha 25 de febrero de 2014 en calidad de víctima de abandono forzado, junto con su grupo familiar al momento del despojo, esto tal como se evidencia a folio 132 del expediente a través de certificado No. CPR- 0030 del 15 de febrero de 2014.

4.2. Problema Jurídico:

Tiene derecho la solicitante, señora MARIA ROSARIO IMBACUAN CUARAN, junto con su núcleo familiar a ser reparados de manera integral, a obtener la tutela de su derecho fundamental a la restitución de tierras y a serle restituido y formalizado el predio rural "Los pístaes" ubicado en la Inspección de policía del Placer, Vereda Los Ángeles, Municipio de Valle de Guamúz, objeto de solicitud del cual es propietaria?

Para responder y dar solución a la anterior formulación, se tendrán en cuenta las condiciones de la solicitante que se encuentren acreditadas dentro el trámite administrativo y judicial.

4.3. Marco jurídico y conceptual:

La Restitución de Tierras despojadas o abandonadas en Colombia, viene como Instrumento resultante de un proceso evolutivo de los fenómenos sociales que de manera generalizada afectan sectores más vulnerables, fundamentado en normas constitucionales e internacionales y nutrida con las tendencias normativas y herramientas de protección, que han venido aterrizándose sobre la temática referente a la reparación y protección de las víctimas del conflicto armado, a través de un proceso histórico de adaptación e implementación de las herramientas legales, administrativas y judiciales puestas a disposición de la población afectada, víctima del conflicto armado en Colombia, observando estrictamente criterios de justicia y equidad bajo la óptica del enfoque diferencial a fin de proteger real y efectivamente a los sectores más vulnerables.

Múltiples y reiterados han sido los pronunciamientos de nuestro máximo órgano constitucional, que han decantado las teorías referentes a individualización, conceptualización, fundamentación legitimación y resolución de los conflictos que afectan directamente a las víctimas del conflicto armado colombiano, el despacho acoge los criterios que claramente decanta la sentencia reciente T-315 de 2016 que recorre no sólo los aspectos adjetivos y de implementación más destacados si no que ahonda en resaltar su esencia, finalidad y la importancia del rol del juez de Restitución en la Búsqueda de una paz estable y duradera:

(...) 4.1. El diseño del proceso de restitución de tierras contemplado por la Ley 1448 de 2011 constituye en gran medida un reconocimiento a las formas propias que, en el contexto de la violencia rural, adoptó el abandono forzado de aquellas,⁷ así como la multiplicidad de dinámicas de usurpación y de despojo tanto

⁶ Folios 133.

⁷ En la sentencia C-715 de 2012, la Corte, entre otros asuntos debió definir si el Legislador incurrió en una omisión legislativa relativa al prever un conjunto de medidas para el despojo y no para el abandono forzado de predios, según la lectura que los demandantes hacían del artículo 74 de la Ley de víctimas y restitución de tierras, y de otras normas que giraban en torno al concepto de 'despojo de tierras'. La Corte consideró que, con independencia de las relevantes discusiones teóricas y sociales acerca de las tipologías de estos fenómenos, las medidas legislativas dictadas en respuesta al despojo son también aplicables al abandono de tierras: "Para la Corte, si bien los conceptos de abandono y despojo son fenómenos distintos, es claro que ambos producen la expulsión de la tierra de las víctimas, lo que genera una vulneración masiva de los derechos fundamentales de las víctimas del conflicto interno, razón por

material como jurídico que han tenido lugar en la compleja realidad histórica del conflicto armado interno colombiano. En relación con ello, vale la pena reproducir un conjunto de reflexiones vertidas en el Informe de Ponencia para Primer Debate del Proyecto que posteriormente se convirtió en la denominada Ley de Víctimas:

"[...] Cerca de 750.000 hogares campesinos fueron desplazados de sus territorios por la fuerza en las últimas dos décadas, de los cuales 460.000 abandonaron un poco más de tres millones de hectáreas. De las tierras abandonadas, una parte permanece así, otra está cuidada por parientes o vecinos, o ha sido repoblada con campesinos a quienes los jefes armados adjudicaron tierras despojadas y otra parte fue transferida de hecho o de derecho a terceros, generalmente personas sin conexión aparente con los victimarios.

El despojo asumió varias modalidades, desde las compras forzadas a menor valor hasta el destierro, la usurpación física de la posesión y la destrucción de las viviendas y cercas que delimitaban los predios. El despojo de tierras fue legalizado, muchas veces, con transferencias forzadas, con la participación de notarios y registradores, y el rastro de los despojadores fue borrado por testafierros y múltiples traspasos a terceros de aparente buena fe.

Otras veces el despojo afectó derechos de tenencia y posesión, interrumpiendo el término de prescripción, y terceros obtuvieron títulos de adjudicación o titularon por vía judicial a su favor. En ocasiones el INCORA o el INCODER declararon caducados los títulos de beneficiarios de reforma agraria cuando se desplazaron y readjudicaron las parcelas a otras personas. Otras veces el IGAC englobó los predios despojados en otro mayor, alterando el catastro para desaparecer la cédula catastral de los despojados.

(...) 4.2. En efecto, aquellas situaciones llevaron a repensar las estructuras procesales típicamente civiles, en procura de crear medidas excepcionales para ofrecer respuestas reales a las víctimas del conflicto en el marco de un proceso transicional de tierras, en el cual la restitución actuase como un componente preferencial y esencial del derecho a la reparación integral.

4.2.1. Precisamente por las especificidades de la tipología del despojo, el abandono y la usurpación, una adecuada comprensión de la restitución y, en particular de la restitución de tierras exigió del legislador la construcción de un conjunto de medidas administrativas y judiciales de carácter extraordinario que hoy constituyen la denominada acción de restitución, cuyo propósito es el "restablecimiento de la situación anterior a las violaciones [sufridas como consecuencia del conflicto armado interno]" y subsidiariamente, cuando ello no fuere posible, la compensación.

4.3. En efecto, el proceso de restitución de tierras, tal y como está contemplado por la Ley 1448 de 2011, se compone de una etapa inicial o administrativa, a cargo de la Unidad de Restitución de Tierras y otra fase secundaria o judicial, en cabeza de los jueces y magistrados especializados en restitución de tierras.

(...) 4.3.3. Aunque el proceso de restitución es de única instancia y ello se ha considerado como constitucionalmente válido,⁸ a diferencia de lo que ocurre con la mayoría de procesos judiciales, donde la litis concluye con la ejecutoria de la última decisión adoptada, en el proceso citado, el legislador previó una competencia ius fundamental extendida. En otras palabras, "el Juez o Magistrado [mantiene la] competencia para garantizar el goce efectivo de los derechos del reivindicado en el proceso, prosiguiéndose dentro del mismo expediente las medidas de ejecución de la sentencia". En ese sentido, el proceso sólo acaba cuando efectivamente se hubiesen cumplido todas las órdenes de protección y restitución contenidas en el fallo.

4.3.4. Con todo y lo anterior, la competencia del juez de restitución puede ir más allá. En efecto, el artículo 102 de la Ley 1448 de 2011, permite al funcionario judicial conservar su competencia después de la sentencia "(...) para dictar todas aquellas medidas que, según fuere el caso, garanticen el uso, goce y disposición de los bienes por parte de los despojados a quienes les hayan sido restituidos o formalizados predios, y la seguridad para sus vidas, su integridad personal, y la de sus familias." Lo anterior implica que aun cuando en la sentencia no se haya dado una orden precisa, el juez pueda emitir nuevas y posteriores órdenes con el propósito de proteger los derechos fundamentales de los reclamantes, particularmente, los vinculados a la restitución, posibilidad que está en consonancia con los principios de estabilización y seguridad jurídica contemplados por el artículo 73 de la misma Ley.

la cual esta Corporación en múltiples y reiteradas ocasiones ha reconocido normativa y jurisprudencialmente a las víctimas de despojo y abandono sin ninguna distinción, como sucede con la definición del delito de desplazamiento forzado. En este orden, la Ley 1448 de 2011 y especialmente los artículos que ahora se demandan –arts. 28 y 72– dejan ver el carácter asimilable de las víctimas de despojo, de usurpación y de abandono forzado de tierras, de tal manera que ambas son incluidas y tenidas en cuenta por el Legislador en el marco de la Ley 1448 de 2011".

⁸ En sentencia C-099 de 2013, se consideró razonable esta previsión normativa al ponderar la limitación que entraña la ausencia de una instancia de revisión, con la finalidad constitucionalmente válida perseguida por la norma. Adicionalmente, explicó que el derecho de contradicción, en particular, y el debido proceso en general se encuentran garantizados por la estructura misma del procedimiento de restitución.

4.3.5. En síntesis, dichas facultades ulteriores al fallo de restitución no son sólo entonces poderes judiciales de ejecución; también consisten en la posibilidad que tiene el juez de crear nuevos remedios jurídicos para asegurar que el proceso de restitución de tierras cumpla sus propósitos constitucionales y en el marco de la "(...) justicia transicional [sea] un [verdadero] elemento impulsor de la paz", tal como lo ha sostenido esta Corporación. Concedido esto, se trata entonces de dos competencias ius fundamentales extendidas distintas del juez de restitución de tierras, de un lado, se tiene la **competencia para ejecutar** las órdenes dadas en la sentencia y, de otro, la **competencia para emitir nuevas órdenes** en procura de garantizar la estabilización y seguridad jurídica de la restitución.

(...) 4.4.1. En efecto, los altos valores jurídicos que se defienden en el proceso de restitución, se proyectan directamente sobre la labor de los jueces de tierras y sus amplísimas facultades dentro del mismo como un trámite integral, que no sólo pretende definir la relación jurídica existente entre el reclamante y su predio sino que además, está tras la búsqueda proporcional de alivios materiales a las violaciones de derechos fundamentales particularmente intensas que ocurren como consecuencia del desarraigo y la indignidad ocurrida por efecto del desplazamiento forzado. Por tal motivo, no resulta extraño que el artículo 25 de la Ley 1448 de 2011 fije el derecho a la reparación integral de manera diferenciada, transformadora y efectiva; y bajo dimensiones individuales, colectivas, materiales, morales y simbólicas.

4.4.1.1. Justamente, en relación con dichas dimensiones, cabe indicar que en el proceso de restitución, además

del restablecimiento de las condiciones jurídicas y materiales del reclamante, resultan comprometidos una amplia gama de intereses que, si bien no tienen un origen estricto en la comprensión individual de la situación del peticionario, sí se constituyen en circunstancias y agentes externos que tienen la potencia suficiente de impedir el retorno efectivo de la población desplazada y, en ese sentido, de reproducir la conflictividad social.

4.4.2. Es por tal motivo, que los jueces de restitución no son en estricto sentido sólo jueces de tierras. En el marco de una visión teleológica e integral del proceso, tienen la responsabilidad de ajustar sus actuaciones al "(...) objetivo primordial de conseguir la reconciliación y la paz duradera y estable" que, con independencia del esclarecimiento de la titularidad jurídica del predio restituido, debe involucrar también aquellas intervenciones que siendo visibles en el proceso pueden comprometer otras vulneraciones distintas de derechos fundamentales a las alegadas por las víctimas solicitantes y que, de no gestionarse adecuadamente, imposibilitarían el cumplimiento de los propósitos transicionales de restitución.

Es así como se trabaja día a día en nuestro país en esa búsqueda de verdad, justicia reparación y no repetición con la utilización de cada vez novedosos y mejores instrumentos judiciales para poder resarcir de manera más justa, eficaz y completa las afectaciones derivadas de un contexto de violencia que ha golpeado las bases más sensibles y vulnerables de nuestra sociedad, el campesinado, la infancia, mujeres y madres trabajadoras, cabezas de hogar, etc., golpes que si bien han dejado huella de dolor destierro, discriminación y olvido y que esta misma no se borra, por cuanto además debe ser recordada como símbolo de perdón y fortalecimiento tampoco debe ser estigma que impida la resocialización la convivencia, la reintegración a las labores de los campesinos en sus tierras, la paz.

Enfoque diferencial aplicado a la política de restitución de tierras

La situación de crímenes atroces, de lesa humanidad y de desplazamiento forzado o abandono de tierras que se ha evidenciado a lo largo de la historia de Colombia, presenta un común denominador que no es otro diferente a aquel que se circunscribe a la existencia de un factor discriminatorio, asociado al género, la edad, o la pertenencia a un grupo minoritario⁹, por tal razón, debe ser un aspecto de relevante consideración en la etapa administrativa y posteriormente en la judicial de los procesos de Restitución de Tierras despojadas o Abandonadas Forzosamente, pues merecen un especial tratamiento que se ha decantado como lo han hecho los entes constitucionales y los instrumentos internacionales de protección en el marco legal estableciendo en el artículo 13 de la Ley 1448 de 2011, lo cual se traduce en la obligación legal no solamente en la atención a la víctima, sino que además, en lo que concierne a la intervención oficial para asegurar que éste grupo de personas medien de manera directa en la sustanciación de los casos, en el litigio de los mismos, en las decisiones judiciales y en la etapa posterior a ellas.

⁹ Afrodescendientes, comunidades indígenas, población Rom o Gitanos

Fue así como en desarrollo de ésta política de justicia transicional se expidió el Decreto 4829 de 2011 para incluir los componentes viabilizadores de la real ejecución del principio de discriminación positiva dentro del marco de la actuación administrativa del proceso de restitución de tierras, mismo que debe ser observado en la fase judicial como en las posteriores actuaciones de garantía del goce estable de los derechos reconocidos en la conclusión del trámite integral (Fase administrativa y judicial), en todo caso, procurados desde una óptica adecuada, diferenciada, transformadora y efectiva.

El hecho de procurar la mejor atención a las víctimas que se enmarquen dentro una situación especial y diferenciada del resto social, busca materializar la mayor atención a la población desplazada que actualmente se sujeta a un estado de mayor vulnerabilidad, para efectos de dignificarlas en el reconocimiento de sus derechos, superando de esa manera, el estado de cosas inconstitucional advertido en la sentencia T 025 de 2004.

4.4. Lo Probado:

Hechos de violencia

La Inspección de Policía El Placer, está ubicada en el municipio de Valle del Guamúz en el departamento del Putumayo, en el suroccidente de Colombia, cuya cabecera municipal es La Hormiga, haciendo parte de la zona fronteriza con la República de Ecuador, razón por la cual los grupos al margen la ley pretenden mantener el control para favorecer el tráfico de armas y drogas ilícitas, información que se logra corroborar con la información brindada por el Observatorio del programa Presidencial de derechos Humanos y Derechos Internacional humanitario en sus informes, donde para el año 2005 se registró altos índices de homicidios, y específicamente para el caso de Putumayo se encontró por encima de la tasa nacional durante el periodo de 1993 y 2004, colocando al Valle del Guamúz entre uno de los primeros lugares. De ahí que el municipio de valle del Guamúz sea uno de los principales aportantes de población víctima de desplazamiento, especialmente en el área rural, generada de manera directa y evidente por la presencia en la zona de grupos insurgentes, como la guerrilla y paramilitares con el Bloque Central Bolívar de las AUC que incursiona en el municipio durante el año 1999¹⁰, convirtiendo a la Inspección de El Placer como escenario y centro de operaciones de distintos grupos armados.

Debido a la débil presencia del Estado en la región, se favoreció el ingreso y accionar de los grupos al margen de la ley, entre ellos el EPL con el frente Aldemar Londoño en el año 1983, actuó con mayor influencia en la región con interés sobre la zona de explotación petrolera, así como también el grupo de las FARC a través del frente 48, que iniciaron sus acciones en el municipio de Valle del Guamúz a mediados de 1991, ocupando la zona que el EPL abandonada al desmovilizarse, pretendiendo el dominio sobre los cultivos ilícitos dentro del contexto fronterizo.¹¹

El paulatino aumento de cultivos de coca formó una estrecha relación entre las FARC y la economía del narcotráfico, fortaleció su accionar y expansión, pues desde el año 1991 hasta 1998, cuando inician las acciones de las UAC en Putumayo, coincide con el crecimiento de los cultivos ilícitos en esta zona del sur del país¹². Para finales del año de 1999, las AUC entran a la Inspección de El Placer y cometen contra la población una de las masacres que más marcó la historia del Putumayo, consolidando su presencia en el casco urbano y estableciendo un periodo crítico de violencia en esta zona, que fue constante hasta su posterior desmovilización en el año 2006¹³.

¹⁰ Plan Integral Único para la Atención a Población en Situación de Desplazamiento de Valle del Guamúz, 2011.

¹¹ Comisión Andina de Juristas, Putumayo, serie de informes regionales de Derechos Humanos, 1993.

¹² Centro de Memoria Histórica, informe El Placer, mujeres, coca y guerra en el bajo Putumayo, 2012.

¹³ Centro de Memoria Histórica, informe El Placer, mujeres, coca y guerra en el bajo Putumayo, 2012.

Para esta época, igualmente se da inicio a las duras confrontaciones entre los grupos insurgentes, tanto de las FARC como las AUC que ejercieron control y dominio en la región, imponiendo sus modelos sociales y creando nuevas leyes para su adaptación, lo que obligó a una regulación de la vida de los habitantes de El Placer, cambiando sus prácticas y costumbres; y es así como la constante disputa entre estos grupos armados ocasionó el recrudecimiento del conflicto, lo cual conllevaba intimidaciones, amenazas, siembra de minas antipersona, ataques a la fuerza pública, secuestros, constantes enfrentamientos, extorsiones, paros armados, desapariciones forzadas e infinidad de desplazamientos¹⁴. No siendo suficiente, posteriormente los paramilitares incursionan en veredas aledañas a El Placer, como lo son Los Ángeles, La Esmeralda, Nuevo Mundo y San Isidro, que se convirtieron en el nuevo escenarios de los combates entre guerrilla y paramilitares, para lo cual instalan sus trincheras y cavan las fosas comunes donde los paramilitares enterraron a sus víctimas.

Es así como el Valle del Guamúez, se constituye en uno de los municipios principales expulsores de población desplazada, seguido de Puerto Asís, dejando una estadística de 28.409 personas víctimas de desplazamiento por la violencia entre los años de 1997 a 2011, según datos suministrados por la Unidad de Atención a las Víctimas. Sin embargo ya desde el año de 1996 la población reportaba desplazamientos individuales a causa de las presiones de la guerrilla sobre la movilidad, la economía, y la vida social en las veredas que conforman la Inspección. Es así como estos grupos al margen de la ley llevaron al abandono forzado de las tierras y el despojo de las mismas, pues escogían a su gusto las viviendas de los habitantes, no solo para uso habitacional, sino también de escenario de tortura, cuarteles de reclusión y desapariciones¹⁵.

Condición de Víctima de la señora MARIA ROSARIO IMBACUAN CUARAN

Desarrollando el concepto de víctima que establece la Ley 1448 de 2011 en su artículo tercero y los criterios jurisprudenciales a tener en cuenta a fin de entrar a determinar quién puede ser considerado víctima del conflicto armado colombiano, encontramos que en sentencia T-054 de 2017 se reiteran las posiciones esbozadas por el máximo órgano constitucional al respecto:

5. La noción de víctima de violaciones de derechos humanos en el conflicto armado colombiano. Reiteración de jurisprudencia

En el ordenamiento interno colombiano, existe un importante marco normativo que ha sido reiteradamente reconocido por esta Corporación.¹⁶ Desde el año 1993, con el artículo 1º del Decreto 444, se reconoció la calidad de víctima a aquellas personas que hubieran sufrido perjuicios indirectos como consecuencia de atentados terroristas cometidos con bombas o artefactos que afecten a la población civil. Posteriormente, se amplió el concepto incluyendo a la población afectada como consecuencia de tomas guerrilleras¹⁷, a las que sufrieran por combates y masacres indiscriminadas por motivos ideológicos o políticos¹⁸ y, con el artículo 15 de la Ley 418 de 1997, se incluyó a la población civil que sufriera perjuicios en su vida, integridad personal o bienes, como consecuencia de actos relacionados con el marco del conflicto armado interno, atentados terroristas, combates, ataques y masacres.

Con la Ley 975 de 2005, se dio un importante paso con la creación de un marco legal para reincorporar a la vida civil a los miembros de grupos armados al margen de la ley y, al mismo tiempo, garantizar los derechos de las víctimas del conflicto a la verdad, justicia y reparación integral. En el artículo 23 de dicha ley se estableció el incidente de reparación integral para que, en el curso de un proceso penal, cuando se determinara la responsabilidad del acusado, y la víctima o el Ministerio Público lo solicitasen, se procediera a reparar integralmente a la víctima, por los daños causados con ocasión de la conducta criminal.

Tres años después, el Decreto 1290 de 2008, dispuso la creación de un programa de reparación individual por vía administrativa de las víctimas de los grupos armados al margen de la ley, basándose en el denominado principio de solidaridad. La reparación por vía administrativa se entendió como una reparación anticipada del Estado por hechos punibles realizados por grupos al margen de la ley, "sin perjuicio de la

¹⁴ Acción Social, Subdirección de atención a población desplazada, UT-Putumayo, 2007.

¹⁵ Centro de Memoria Histórica, informe El Placer, mujeres, coca y guerra en el bajo Putumayo, 2012.

¹⁶ Corte Constitucional, Sentencia T-364 de 2015.

¹⁷ Artículo 18 de la Ley 104 de 1993.

¹⁸ Artículo 10 de la ley 241 de 1995.

responsabilidad de los victimarios y de la responsabilidad subsidiaria o residual del Estado". Se definió como víctimas, aquellas personas a las que se refiere el artículo 15 de la Ley 418 de 1997.

En tratándose de las normas internas que han sido expedidas por el Congreso de la República y el Gobierno Nacional, de manera prevalente debe mencionarse la Ley 1448 de 2011 y sus decretos con fuerza de ley creados para satisfacer los derechos de los grupos étnicos. La Ley 1448, comúnmente reconocida como "Ley de Víctimas y de Restitución de Tierras", busca restablecer el proyecto de vida de cada víctima del conflicto armado interno, así como garantizar el goce efectivo de sus derechos de manera sostenible y transformadora.

La Ley 1448 de 2011, se enmarcó dentro del campo de la justicia transicional y tiene como propósito definir acciones concretas para garantizar los derechos a la verdad, justicia, reparación y no repetición.

En relación con el concepto de víctima, el artículo 3º de dicha ley estableció lo siguiente:

"aquellas personas que individual o colectivamente hayan sufrido un daño por hechos ocurridos a partir del 1º de enero de 1985, como consecuencia de infracciones al Derecho Internacional Humanitario o de violaciones graves y manifiestas a las normas internacionales de Derechos Humanos, ocurridas con ocasión del conflicto armado interno. También son víctimas el cónyuge, compañero o compañera permanente, parejas del mismo sexo y familiar en primer grado de consanguinidad, primero civil de la víctima directa, cuando a esta se le hubiere dado muerte o estuviere desaparecida. A falta de estas, lo serán los que se encuentren en el segundo grado de consanguinidad ascendente. De la misma forma, se consideran víctimas las personas que hayan sufrido un daño al intervenir para asistir a la víctima en peligro o para prevenir la victimización. La condición de víctima se adquiere con independencia de que se individualice, aprehenda, procese o condene al autor de la conducta punible y de la relación familiar que pueda existir entre el autor y la víctima". (Negrillas del despacho)

De conformidad con el citado artículo 3º de la Ley 1448 de 2011, el propio Estado no solo reconoció la existencia del conflicto armado interno en Colombia, sino también la configuración de violaciones a las normas del Derecho Internacional Humanitario (DIH); en especial, el artículo 3º común a los Convenios y Protocolos de Ginebra.

Dentro de los aspectos tenidos en cuenta en el artículo 3º común a los Convenios y Protocolos de Ginebra, se encuentra el denominado principio de distinción, el cual genera a las partes el deber de diferenciar entre combatientes y no combatientes. Ninguna de las partes en conflicto puede involucrar a las personas que no tomen o hagan parte directamente de las hostilidades. Estas personas, por ese hecho, adquieren el estatus de personas protegidas.(Negrillas del despacho)

Así las cosas, cualquier afectación a los derechos de las personas protegidas en el marco del conflicto armado interno, es reconocida y está enmarcada en la Ley 1448 de 2011.

A partir de las sentencias C-253A de 2012 y C-781 del mismo año, esta Corporación ha entendido que en cuanto a la expresión consagrada en el artículo 3º referente a la noción de víctima "con ocasión al conflicto armado", dicho "conflicto armado" debe interpretarse de manera amplia, más allá de las confrontaciones estrictamente militares, o a un grupo específico de actores armados con exclusión de otros. (Negrillas del Despacho)

Esta Corte ha indicado que estos criterios interpretativos son obligatorios para los operadores jurídicos y "ante la ocurrencia de una afectación grave de derechos humanos o de una infracción de las normas del derecho humanitario, en caso de duda sobre si tal hecho ha ocurrido en el marco del conflicto armado interno, debe darse prevalencia a la interpretación en favor de la víctima". (Negrillas del Despacho)

En este orden de ideas, y teniendo en cuenta además de los criterios arriba citados, la señora Maria Rosario Imbacuan Cuaran y su núcleo familiar, ostentan la calidad de víctimas del conflicto armado en Colombia, esto se colige además de lo anotado en los hechos de la demanda que gozan de credibilidad en el entendido que se tienen como fidedignas, de los informes de caracterización de la UAEGRTD y la Secretaria Municipal del municipio de Valle del Guamúz (P)¹⁹, con lo probado a folio 132 donde obra certificado No. CPR-0030 del 15 de febrero de 2014 que afirma que mediante Resolución RP 0047 de fecha 25 de febrero de 2014 se la incluye en el

¹⁹ Folios 192 a 193 y 195 a 196

Registro de Tierras Despojadas y Abandonadas Forzosamente en calidad de víctima de abandono forzado, junto con su grupo familiar al momento del despojo.

Identificación y determinación del predio objeto de solicitud: Respecto de los datos consignados en el acápite de los hechos de la demanda, se tienen como correctos y ciertos, no obstante, resulta menester aclarar que conforme al material probatorio recaudado por este Despacho, se logró evidenciar que se presentan diferencias entre el área de la base catastral con la cartografía existente, tal y como se reporta en el informe técnico predial²⁰.

Sin embargo, de acuerdo con el último informe presentado por el Instituto Geográfico Agustín Codazzi – IGAC²¹, ese yerro se logra corregir una vez realizada la correspondiente actualización que queda inscrita bajo resolución No. 00732014 IGAC, logrando determinar la cedula catastral para el predio de la señora MARIA ROSARIO IMBACUAN CUARAN, de modo que actualmente se encuentra en la base de datos de esta entidad y quedo inscrito catastralmente bajo el No. 86-865-00-01-0002-0165-000; predio que coincide con la descripción física y geográfica contenida en la Resolución proferida por el Incoder con No. 053 del 08 de febrero de 2011 y registrada con FMI 441-19626.

Finalmente, de acuerdo con la información que refleja el informe técnico predial realizado por la UAEGRTD, se observa que el predio se encuentra dentro de la "Reserva Forestal Amazonia de la Ley 2^{da} de 1959", por ello como primera medida el Juzgado 1º Civil del Circuito Especializado en Restitución de Tierras – Mocoa (P), decidió dar inicio al trámite de sustracción de un área superficial inmersa en zona de reserva forestal; así pues: (i) se requirió a la UAEGRD – Territorial Putumayo con el fin de que presente ante el Ministerio de Ambiente y Desarrollo Sostenible, la solicitud de sustracción sobre el predio de la referencia o del área donde este se encuentra; (ii) una vez surtido dicho trámite se ordenó al Ministerio de Ambiente y Desarrollo Sostenible dar cumplimiento al procedimiento establecido en la Resolución 629 del 11 de mayo de 2012, respecto del acto de sustracción.

El Ministerio de Ambiente y Desarrollo Sostenible, profirió auto No 514 de 10 de diciembre de 2015²² donde admite estudio a la solicitud en comento posteriormente se expidió por parte de la misma colegiatura la Resolución No. 1517, con la cual se sustrajo definitivamente una área de la reserva forestal de la Amazonia establecida en la Ley 2^{da} de 1959, área localizada en la veredas El Placer, Los Ángeles, Mundo Nuevo y la Esperanza del municipio del Valle del Guamúez.

Así las cosas, la Constitución Política de Colombia en su art. 58, protege los derechos adquiridos por particulares en zonas de reserva o ecológicas para que no les sea desconocido o vulnerado, es decir hay derechos consolidados en manos de particulares que es necesario respetar, y estos a su vez, en la explotación de predios, observar las limitaciones ambientales existentes; es por ello que la restitución impetrada no resulta impedida por dicha afectación, ni las derivadas de zona de reserva como ya se explicó en párrafos ut supra.

Pasando a otras afectaciones, según el Informe Técnico Predial el inmueble no se encuentra incluido en territorios colectivos ni en zona de reserva afectada por la Agencia Nacional de Hidrocarburos, ni tiene riesgo de campos minados.

Hasta este momento se han cumplido con cada uno de los presupuestos requeridos en la ley y en la Jurisprudencia para estar legitimada en la causa por activa de la solicitante y salir avante la acción de restitución aquí impetrada, lo cual se declarará en la parte resolutive.

²⁰ Folios 69 a 74

²¹ Folio 239 Cuaderno II.

²² Folio 239 a 240 cuaderno II.

Relación Jurídica o calidad de propietaria que ostenta la solicitante respecto al predio

Se demuestra en el presente asunto que la relación jurídica de la reclamante con el predio es la de PROPIETARIO, lo cual se puede determinar del estudio que se hace al Certificado de Libertad y Tradición con Folio de Matrícula Inmobiliaria No. 442-67187 visible a folio 62 el aportado con la demanda y luego a folio 154 a 156 del expediente en donde ya aparece el correspondiente registro de inscripción ordenado con la admisión del proceso, en donde aparece como titular del derecho real la señora MARIA ROSARIO IMBACUAN CUARAN, luego de haber recibido el terreno baldío por adjudicación del INCODER, mediante Resolución No. 053 de 08 de febrero de 2011.²³

Además la solicitante hizo ejercicio de sus derechos como propietaria, viviendo en el predio hasta antes del desplazamiento, todo esto según las declaraciones y testimonios, mismas que dan certeza al despacho de lo referido, en virtud a que justifican sus razones.

Otros hechos probados: Dentro del acervo probatorio arrimado también cabe resaltar que visibles a folios 192 a 193 obra el Informe de Caracterización Individual del Grupo Familiar²⁴ de María Rosario Imbacuan Cuaran, en donde se da cuenta de las condiciones familiares de la solicitante y su núcleo familiar, se describen las condiciones económicas desfavorables por las que atraviesan, describe la patología que afecta su estado de salud; razón por la cual en el informe se recomienda buscar más alternativas de solución frente al acceso a la salud , pues aunado a ello no están vinculados a programas estatales y únicamente ha recibido un bono de ayuda por parte del programa - adulto mayor.

4.5. Caso Concreto:

Este Juzgado con apoyo en el antecedente jurisprudencial así como en los elementos de prueba allegados y aportados a la actuación por parte de la Unidad Administrativa Especial de Gestión de Restitución de Tierras Despojadas, y los recaudados en el curso del proceso, procede a elaborar la confrontación de lo probado de cara a la normatividad vigente obteniendo los siguientes resultados:

En el presente asunto este despacho verifica que la señora Maria Rosario Imbacuan, junto con sus hijos, constituían el núcleo familiar al momento de su desplazamiento, que son víctimas del conflicto armado interno del país, conforme a los presupuestos normativos establecidos por la ley 1448 de 2011, que dichos hechos encajan con el periodo de tiempo comprendido entre el 01 de enero de 1991 y el término de vigencia de la ley, se concluye también que la solicitante junto con su núcleo familiar, abandonaron de manera forzada el predio que constituía su lugar de vivienda y el sustento de las necesidades básicas.

Respecto del predio identificado con matricula inmobiliaria no. 442-67187 registrado en la Oficina de Instrumentos Públicos de Puerto- Asís (P), tenemos que se encuentra ubicado en la Vereda Los Ángeles predio denominado "Los Pistales", Municipio Valle del Guamúz, Departamento del Putumayo, cuyas medidas, área y linderos, quedaron determinados tal como quedó probado en acápite anterior; dicho bien yace en un territorio afectado por los hechos de violencia descritos y recopilados en el informe de contexto allegado al expediente, también se demostró que la solicitante junto al núcleo familiar que lo conformaba en ese momento habitaba el predio que por motivos de violencia tuvo que ser abandonado, que el mismo fue incluido en el Registro de Tierras Despojadas y Abandonadas mediante acto administrativo RP 0047 de 25 de febrero de 2014, ello según certificado No CPR-030 del 15 de febrero de 2014²⁵ y que luego de un juicioso trabajo de

²³ Folios 54 a 56.
²⁴ Informe realizado por el La Secretaria Municipal del valle del Guamúz – Alcaldía Valle de Guamúz
²⁵ Folio 132 del expediente

campo, social, catastral y administrativo, se confirmó que la solicitante ostenta, efectivamente la calidad de Propietaria del mismo y que tiene todos los derechos que le asistan según las políticas de la ley 1448 de 2011.

En cuanto a las restricciones de las áreas de interés nacional correspondiente a los parques naturales, páramos, resguardos indígenas y afro descendientes, zonas de explotación de hidrocarburos y áreas de interés minero-energético; según los pronunciamientos emanados por el Ministerio de Ambiente y Desarrollo Sostenible, se concluyó que un área de la zona de reserva forestal de la Amazonia se sustrajo definitivamente.

Tratándose de la defensa de los derechos humanos de la parte solicitante, esta judicatura, con base al principio pro persona y atendiendo a los actuales criterios normativos en materia civil y agraria y las amplias facultades conferidas al juez²⁶, se determina que si bien es cierto no está demostrado en este plenario la existencia de las franjas mínimas de retiro obligatorio para la carretera o áreas de exclusión de que trata la Ley 1228 de 2008 de la vía pública que colinda con el predio objeto del presente proceso, ello no será obstáculo para la restitución del predio solicitado, en el entendido que si a futuro se presentan situaciones que modifiquen la decisión que ahora se profiere o aclaraciones, adiciones y/o complementaciones al respecto, se procederá de conformidad con la información sobreviniente, aclarando y advirtiendo de igual manera que es en cabeza del propio adjudicatario beneficiario del predio en quien se radica el acatamiento y cumplimiento de reservar las franjas de terreno que correspondan en caso dado.

Así las cosas, siendo legalmente procedente declarar la propiedad del predio objeto del presente proceso a nombre de la parte solicitante, por acreditar además el cumplimiento de los demás requisitos legales habida su condición de víctima dentro del presente asunto, se accederá a las pretensiones de la demanda en el sentido de ampararla en su derecho fundamental a la Restitución y Formalización de Tierras así como también el de su núcleo familiar al momento del despojo, esto con la finalidad no sólo de reparar de manera integral las afectaciones sufridas, sino también de revertir las cosas a su estado anterior, de modo que se concrete, de manera real y efectiva el goce de los derechos fundamentales de los beneficiarios del presente fallo.

4.6. Conclusiones:

Para enmarcar mejor la justificación y sentido de las decisiones que a continuación se condensan, considera menester el Despacho citar y acoger los nuevos y más recientes raseros esbozados por nuestra Corte Constitucional en la ya mencionada sentencia T-054 de 2017:

*Esta Corporación ha consagrado que el derecho a la reparación integral es un derecho fundamental de las víctimas del conflicto armado, porque: "1) busca restablecer la dignidad de las víctimas a quienes se les han vulnerado sus derechos constitucionales; y 2) por tratarse de un derecho complejo que se interrelaciona con la verdad y la justicia, que se traduce en pretensiones concretas de restitución, indemnización, rehabilitación, medidas de satisfacción y no repetición"*²⁷.

*(...) El derecho a la reparación integral, a su vez, implica la obligación del Estado de adoptar **"todas las medidas necesarias tendientes a hacer desaparecer los efectos de las violaciones cometidas, y a devolver a la víctima al estado en que se encontraba antes de la violación"***²⁸. (Negrillas del Despacho)

(...) La Ley 1448 de 2011 se expidió para ser una ley de reparación integral. Es decir, más allá de que los victimarios hayan sido agentes estatales o miembros de grupos armados al margen de la ley, el Estado asumió el deber de reparar por la vía administrativa; es decir, de manera más expedita y eliminando la carga de la prueba en cabeza de las víctimas.

²⁶ Justicia Transicional Civil.- Es un sistema excepcional de aplicación de justicia por medio del cual se busca resolver conflictos civiles con base en criterios constitucionales y figuras extraordinarias, dejando de lado la rigidez y rigurosidad de las normas procesales que regulan los procedimientos civiles.

²⁷ Corte Constitucional, Sentencia C-753 de 2013.

²⁸ Corte Constitucional, Sentencia C-454 de 2006.

De trascendental importancia para el contexto colombiano, es la consagración del principio denominado "enfoque transformador" en el marco del Decreto 4800 de 2011 (Art. 5º). Este busca eliminar los esquemas de discriminación y marginación de las víctimas del conflicto armado, evitando la repetición de los hechos. Es decir, en Colombia no solo se pretende reparar a las víctimas de manera integral con las cinco medidas ya mencionadas, sino también evitar que aquellas vuelvan a su situación previa de precariedad material y de discriminación²⁹. El enfoque transformador busca, precisamente, transformar esas circunstancias, pues la exclusión es un factor generador del conflicto armado. (Negrillas del despacho)

En consecuencia se accederá además del reconocimiento de amparo de derechos solicitados, a la restitución jurídica y material del predio que aquí se solicita identificado con FMI No. 442-67187 y Cédula Catastral No. 86-865-00-01-0002-0165-000, así como su entrega material, accediéndose consecuentemente a las pretensiones relacionadas con las órdenes que deberán emanar las autoridades a cargo para garantizar el cumplimiento del presente fallo enmarcado en las pruebas allegadas.

Cabe resaltar en este punto, que la señora Maria Rosario Imbacuan Cuaran, es una mujer cabeza de familia y adulto mayor, que por su doble condición es viable la adopción de medidas reparativas tendientes a una reparación integral, acreedora del enfoque diferencial prodigado por la Ley 1448 de 2011, aunado a ello el núcleo familiar al momento de los hechos de despojo estaba compuesto también por sus hijos, respecto de quienes debe extenderse los efectos y términos del presente fallo en aplicación las normas e instrumentos vigentes de protección³⁰.

No están llamadas a prosperar aquellas pretensiones que resulten inconducentes ya sea por no haberse probado los supuestos que las sustentan, o porque se han efectuado ya como actuaciones dentro del trámite procesal.

Finalmente se verificaran, de conformidad con lo ordenado por la Ley 1448 de 2011 en su artículo 91, literal p, los planes existentes de retorno y /o reubicación de la población desplazada, no obstante se logra observar que no obra dentro del expediente el correspondiente informe por parte de la Alcaldía Municipal del Valle del Guamúz, sin embargo este Juzgado se atiene al precedente que se ha venido aplicando en los demás procesos; manteniendo la misma línea respecto del plan de retorno con la inspección del lugar que fue socializado y aprobado el 29 de octubre de 2013.

No obstante ello, se reserva el Despacho la facultad de modular la presente decisión si en condiciones futuras se llegare a determinar que resulta necesario con el fin de garantizar el resarcimiento perseguido con el cumplimiento de las órdenes dictadas.

V. DECISION

En mérito de lo anteriormente expuesto, el Juzgado Tercero Civil Del Circuito de Descongestión Especializado en Restitución de Tierras, de Mocoa, Putumayo, administrando Justicia en nombre de la República y por autoridad de la ley,

RESUELVE

PRIMERO: DECLARAR, RECONOCER y PROTEGER el derecho fundamental a la Restitución y/o Formalización de Tierras, a la señora, MARIA ROSARIO IMBACUAN CUARAN identificada con

²⁹ Comisión de Seguimiento y Monitoreo a la Ley 1448 de 2011, Informe al Congreso de la República 2013.

³⁰ En el ámbito internacional se ha creado un catálogo de tres garantías básicas para las víctimas de violaciones a los derechos humanos: la verdad, la justicia y la reparación integral. Esta Corporación ha entendido que entre "estos tres derechos median relaciones de conexidad e interdependencia, de manera tal que no es posible lograr la justicia sin la verdad y no es posible llegar a la reparación sin la justicia"³⁰. El Estatuto de Roma, por su parte, consagra en el artículo 75 el derecho a la reparación de las víctimas, el cual incluye "la restitución, indemnización y rehabilitación" que deben suministrarse a las víctimas o a sus familiares (Sentencia T-054/2017)

cedula de ciudadanía No. 41.115.216 expedida en Córdoba (N), por las razones expuestas en la parte motiva de esta providencia.

SEGUNDO: DECLARAR que la señora MARIA ROSARIO IMBACUAN CUARAN identificada con cedula de ciudadanía No. 41.115.216 expedida en Córdoba (N), es propietaria del predio rural denominado "Los Pistales" Inspección el Placer, vereda Los Ángeles, municipio de Valle de Guamuéz, Departamento del Putumayo, que se individualiza de la siguiente manera:

Matricula Inmobiliaria	Código Catastral	Área Solicitada	Área a Restituir	
442 - 67187	86-865-00-01-0002-0165-000	4Ha 7415 m ²	4Ha 7415m ²	
COORDENADAS DEL PREDIO				
PUNTO	LATITUD	LONGITUD	ESTE	NORTE
10027	0°27'42,928"N°	77°0'32,119"W	673543,62664900000	542911,86471500000
10028	0°27'39,664"N°	77°0'35,501"W	673438,86440900000	542811,52485200000
10029	0°27'40,361"N°	77°0'37,091"W	673389,63643700000	542832,99754200000
10030	0°27'35,607"N°	77°0'38,539"W	673344,76021600000	542686,78431900000
10032	0°27'46,964"N°	77°0'37,179"W	673387,00991000000	543036,07346900000
10031	0°27'38,681"N°	77°0'42,743"W	673214,61285400000	542781,39223700000
LINDEROS Y COLINDANCIAS				
NORTE	Partiendo desde el punto 10031 en línea recta en dirección oriente, en una distancia de 307,54mts, hasta llegar al punto 10032 con predios del señor RAUL GUERRERO.			
ORIENTE	Partiendo desde el punto 10032 en línea recta en dirección sur, en una distancia de 199,89 mts hasta llegar al punto 10027 con predios de HUGO IMBACUAN.			
SUR	Partiendo desde el punto 10027 en línea recta en dirección occidente, pasando por los puntos 10028, 10029, en una distancia de 351,72 mts, hasta llegar al punto 10030 con predios de OSCAR MIGUEL CHAGUEZA, ILIA ISABEL NARVAEZ.			
OCCIDENTE	Partiendo desde el punto 10030 en línea recta en dirección norte, en una distancia de 160,9 mts y cerrando con el punto 10031 con predios de LIDIA YANETH GARCIA.			

TERCERO: ORDENAR a la señora Registradora de Instrumentos Públicos de Puerto Asís (P.), lo siguiente:

- Inscribir esta Sentencia en el Folio de Matrícula Inmobiliaria No. 442-67187, y actualizarlo de acuerdo a las órdenes proferidas en presente fallo.
- Levantar todas las medidas cautelares de inscripción de la demanda que recaen sobre el bien perteneciente al Folio de Matrícula Inmobiliaria No. 442-67187, proferida al momento de dar inicio a este trámite judicial.
- Arrimar a este Despacho y al IGAC, el Certificado de Libertad y Tradición actualizado del Folio de Matrícula Inmobiliaria No. 442-67187.
- Disponer como medida de protección, la restricción establecida en el artículo 101 de la Ley 1448 de 2011, consistente en la prohibición para enajenar el bien inmueble restituido durante el término de dos (2) años, siguientes a la expedición de esta sentencia, sin menoscabo de las prohibiciones de que trata la Ley 160 de 1994. Por Secretaría líbrese comunicación a las que haya lugar.

CUARTO: ORDENAR al Instituto Geográfico Agustín Codazzi, para que dentro del término perentorio de dos (2) meses, contados a partir del recibo de la calificación de la sentencia en el respectivo Folio de Matrícula Inmobiliaria, proceda a la **corrección, unificación y actualización a la que haya lugar**, respecto de sus registros cartográficos y alfanuméricos, atendiendo los criterios de individualización del predio reconocido en este fallo, con Cédula Catastral No. 86-865-00-01-0002-0165-000, el bien que le ha sido reconocido a la reclamante y del cual se ordena restituir a su favor 4 Hectáreas y siete mil cuatrocientos quince metros cuadrados (4 Ha 7415m²), debiendo rendir informe a este Despacho una vez se cumpla dicha tarea.



QUINTO: COMISIONAR al Juzgado Promiscuo Municipal del Valle del Guamúz, Putumayo, para que dentro del término de treinta (30) días siguientes al recibo del Despacho Comisorio, realice la diligencia de entrega del predio atrás reseñado a favor de la aquí solicitante. Para la materialización de dicho acto procesal, debe coordinar con la Unidad Administrativa Especial de Gestión de Restitución de Tierras Despojadas - Dirección Territorial Putumayo y la Fuerza Pública, a fin de obtener el apoyo logístico para la ejecución de dicha entrega. Por secretaría líbrese el respectivo despacho comisorio.

SEXTO: ORDENAR a la Unidad Administrativa Especial para la Atención y Reparación Integral a las Víctimas y a las entidades que conforman el Sistema Nacional de Atención y Reparación Integral a las Víctimas (SNARIV), del orden nacional y territorial, en la sentencia No. 246 del 19 de noviembre de 2013 proferida dentro del expediente 2013-00070-00 dictada por el Juzgado Primero Civil del Circuito de Restitución de Tierras, frente a la ejecución del plan de retorno aprobado el pasado 14 de diciembre del 2015, para las veredas de la Inspección del Placer del municipio de Valle del Guamúz, Putumayo, siguiendo los parámetros establecidos en la ley 1448 de 2011 y el Decreto 4800 de 2011, bajo la coordinación de la Unidad de Víctimas.


Igualmente, deberá tener en cuenta respecto a las órdenes que aquí se impartan, que la reclamante junto con su núcleo familiar al momento del desplazamiento se encontraba compuesto sus hijos Jhon Elver Lopez Imbacuan, Modesto Chagueza Imbacuan, Gloria Beatriz Chagueza Imbacuan, Julio Cesar Chagueza Imbacuan y Julio Isidro López Imbacuan, que son personas de extracción campesina, que son beneficiarios de la sentencia favorable a su Solicitud de Restitución de Tierras Despojadas o Abandonadas Forzosamente y que además la solicitante es una mujer cabeza de familia y adulto mayor, perteneciente a uno de los grupos de especial protección y atención por parte del ente estatal, lo que implica que se les debe aplicar por el Estado el principio de *Enfoque Diferencial* para la interpretación de normas y aplicación de políticas de estado, teniendo en cuenta que son sujetos de especial protección reforzada.

La UARIV también tendrá que adelantar el proceso de **VERIFICACIÓN DE CARENCIAS**, al que se refiere el Decreto 1084 de 2015, a partir del Título 6 en su capítulo 5, a fin de determinar en qué etapa deberá ser atendido la restituida y su grupo familiar, estableciendo los criterios y procedimientos para la entrega de la atención humanitaria de emergencia o transición a las víctimas de desplazamiento forzado con base en la evaluación de los componentes de la subsistencia mínima o la superación de la situación de vulnerabilidad del hogar, para luego dar paso a la correspondiente indemnización por vía administrativa. No sobra advertir que este grupo familiar, y toda la población que ha sido beneficiada con los pronunciamientos de este Despacho, deberán ser atendidos de manera prioritaria con respecto a la aplicación del decreto en mención, tanto en lo que tiene que ver con la entrega de las ayudas humanitarias así como con el pago de las indemnizaciones por vía administrativa al ser víctimas del delito de desplazamiento forzado o de cualquier otro hecho delictivo generado por nuestro conflicto armado interno.

De igual manera, frente al actual Plan de Retorno para el municipio del Valle del Guamúz, se dictan las siguientes órdenes como medidas con enfoque transformador:

- El Departamento para la Prosperidad Social (DPS), según su oferta institucional, deberá poner en marcha la estrategia que busca implementar medidas de asistencia y acompañamiento a la población víctima del conflicto armado interno, y más concretamente, del delito de desplazamiento forzado, para que éstas puedan lograr su auto sostenimiento en pro de una estabilización socio-económica al interior de cada hogar.
- Igualmente, esta entidad, en asocio con el Ministerio de Cultura, deberá ejecutar proyectos de inversión social en infraestructura física al servicio de la comunidad (Centros de

- recreación, deporte y cultura), en el lugar donde se encuentra ubicado el predio inmerso en este proceso.
- En cada una de sus competencias, el Departamento Administrativo para la Prosperidad Social (DPS), el Servicio Nacional de Aprendizaje (SENA), el Ministerio del Trabajo y la Unidad de Atención y Reparación Integral a las Víctimas (UARIV), tendrán que poner en marcha todos los programas de generación de empleo y su correspondiente capacitación, ello en favor de todo el núcleo familiar de la solicitante, según lo dispone el título IV, capítulo I artículo 67 y 68 del Decreto 4800 de 2011.
 - De igual manera se les deberá garantizar el acceso a la educación preescolar, básica, media, técnica y universitaria, concediendo incentivos y créditos de estudio para que puedan inscribirse a carreras técnicas, tecnológicas o universitarias relacionadas especialmente con el agro o a conveniencia del beneficiario, estando también involucradas para este fin, otras entidades tales como, el Ministerio de Educación, el ICETEX, y las Secretarías de Educación departamental y municipal.
 - La UAEGRTD, deberá incluir por una sola vez a la beneficiaria de este pronunciamiento y a su grupo familiar, en el Programa de Proyectos Productivos a cargo de la dependencia que internamente maneja ese tema, esto luego de verificar que se realizó la entrega o el goce material del predio objeto de restitución, y además viendo la viabilidad del proyecto, y de acuerdo a lo establecido en la Guía Operativa que maneja ese programa.
 - El Ministerio de Salud y Protección Social, las Secretarías de Salud del departamento y del municipio del Valle del Guamúz, junto con la EPS a la cual se encuentra afiliada, deberán garantizar de manera integral y prioritaria, a la solicitante, y su núcleo familiar la cobertura en lo que respecta a la asistencia médica y psicológica, según se reporta en la caracterización hecha por la Unidad de Restitución de Tierras y la Secretaria de Salud Municipal del Valle del Guamúz, en los términos del artículo 52 de la Ley 1448 del 2011 y los artículos 91 y subsiguientes del Decreto 4800 de 2011.
 - Además se implemente en este departamento, en coordinación de la UARIV, el programa de atención psicosocial y salud integral para las víctimas del conflicto armado (PAPSIVI) con el fin de mitigar la afectación emocional de esta población.
 - Al Departamento del Putumayo y el municipio de Valle de Guamúz (P), les corresponde gestionar a nivel central los recursos necesarios para la recuperación y mantenimiento de las vías de acceso al lugar en el que se encuentra ubicado el predio ordenado aquí restituir, y responsabilizarse también por la buena prestación de los servicios de acueducto, alcantarillado e interconexión eléctrica en la zona.
 - El Instituto Colombiano de Bienestar Familiar (ICBF) tendrá que intervenir en la zona donde se encuentra ubicado el inmueble objeto de este proceso, realizando el acompañamiento psicosocial a la familia que aquí ha sido beneficiada, determinando las diferentes necesidades de los menores de edad si los hubiere (niños, niñas y adolescentes) y que pueden aplicar en su favor según su oferta institucional, mediante los respectivos programas y proyectos, garantizando la atención integral a esta población.
 - El Banco Agrario de Colombia, dentro de los planes o programas de crédito en favor de la población desplazada, tendrá que ofrecer a la persona interesada en este asunto, si a ello hubiere lugar, teniendo en cuenta que se encuentra incluida dentro del Registro Único de Tierras Despojadas, la información completa en cuanto a cobertura y trámite para su consecución y desembolso, siempre que el mismo esté dirigido a una inversión agraria como proyecto productivo, y a iniciativa propia, en caso que a ello hubiere lugar.
 - Además, exhortar a esta misma entidad bancaria, Zonal Putumayo, gestione el pago por el beneficiario en condiciones favorables de la deuda pendiente y condonación de intereses corrientes y/o moratorios, en aplicación del artículo del acuerdo No. 009 del 2013 tramo 3, en el caso concreto en que la solicitante haya adquirido deudas crediticias.
 - El Banco Agrario de Colombia, los Ministerios de Vivienda, Ciudad y Territorio, y de Agricultura y Desarrollo Rural, en asocio o de manera individual, deberán atender



prioritariamente a la persona solicitante y su grupo familiar, dentro de los programas para adquirir subsidios de mejoramiento, construcción o compra de vivienda nueva o usada, dentro del predio el cuál es objeto de compensación, y según su naturaleza, esto es, si es rural o urbano.

- Para lograr la materialización de este literal, la Unidad de Restitución de Tierras tendrá que remitir al Banco Agrario de Colombia, mediante el Acto Administrativo correspondiente, y de forma periódica, un listado de las personas que han sido beneficiadas con la Restitución de Predios y que tienen la necesidad de ser priorizadas en el tema de vivienda.
- El municipio de Valle del Guamúz, representado por su señor Alcalde, y en coordinación con el Concejo de esa localidad, deberá dar aplicación al Acuerdo No. 013 del 19 de junio del 2015, "Por el cual se establece la condonación y exoneración del impuesto predial, valorización, tasas y otras contribuciones a favor de los predios restituidos o formalizados en el marco de la ley 1448 de 2011", a la reclamante de la presente acción pública, sobre el predio objeto de compensación y durante los dos años siguientes a la entrega material y jurídica.
- El Centro de Memoria Histórica deberá acatar de manera puntual los artículos 139, 147, 148 de la Ley 1448 de 2011, en la zona sobre la cual cobija esta decisión, y en lo que tiene que ver con las medidas de satisfacción y el recaudo de la información relativa a las violaciones de las que habla el artículo 3 ibídem.
- El Fondo de la Unidad de Tierras deberá aliviar las deudas que por concepto de servicios públicos domiciliarios de acueducto, alcantarillado, aseo y energía eléctrica, que tenga la interesada con las empresas prestadoras de los mismos y con las entidades financieras, en especial con el Banco Agrario, por créditos relacionados con el predio, dando aplicación del artículo del acuerdo No. 009 del 2013 tramo 3, en el caso concreto en que la solicitante haya adquirido obligaciones crediticias.
- El Comando de la Vigésima Séptima Brigada de Selva del Ejército Nacional, al igual que el Comando de Policía del Departamento del Putumayo, en ejercicio de su misión institucional y constitucional, tendrán que ejecutar los planes, estrategias, actividades y gestiones que sean necesarias para brindar la seguridad que se requiera a fin de garantizar la materialización de los dispuesto en esta sentencia, lo cual debe hacer parte del Plan de Retorno coordinado por la Unidad de Atención y Reparación Integral a las Víctimas (UARIV).
- Todas las entidades involucradas en el cumplimiento de las ordenes aquí proferidas y expuestas en la Ley de Víctimas, relacionadas exclusivamente con la Restitución de Tierras en favor de MARIA ROSARIO IMBACUAN CUARAN, deberán rendir ante este despacho un informe pormenorizado cada tres (3) meses, de todas las actividades, gestiones y actuaciones tendientes a su acatamiento; ello a fin de poder mantener control y seguimiento, en lo que a post fallo se refiere y hasta tanto desaparezcan las causas que amenacen los derechos de la parte solicitante, según lo dispone el parágrafo primero del artículo 91 de dicha Ley.

SÉPTIMO: ACLARAR, que todas las entidades mencionadas en el numeral anterior, las cuales hacen parte del SNARIV, aparte del cumplimiento a las órdenes puntuales aquí impartidas, deberán asumir sus obligaciones adicionales, respecto de los diferentes convenios o acuerdos interinstitucionales, relacionados con el tema de la atención y reparación integral a las víctimas de las violaciones a las que se refiere el artículo 3 de la Ley 1448 de 2011, y particularmente a las que fueron beneficiadas con el presente pronunciamiento, ello en consonancia con el art. 26 ibídem.

OCTAVO: NEGAR las pretensiones secundarias en tanto en el caso aquí tratado no aplican, por no darse los supuestos que las fundan, advirtiéndolo, que en el caso en que varíen o persistan las

condiciones, podría modificarse esta decisión, al igual que las pretensiones enunciadas en los ítems 13 y 14 no se concederán, como quiera que prospera la solicitud principal correspondiente a la restitución del bien inmueble reclamado. Respecto a las pretensiones principales enunciadas en el ítem 9 y la primera solicitud especial, ello corresponde a un acto procesal que se hizo efectivo en el transcurso del proceso.

NOVENO: ORDENAR a la Unidad para la Atención y Reparación Integral a las Víctimas (UARIV) la inscripción de la señora Maria Rosario Imbacuan Cuaran identificado con C.C 41.115.216; Jhon Elver Lopez Imbacuan, identificado con CC 97.445.805; Modesto Chagueza Imbacuan identificado con CC 18.155.609, Gloria Beatriz Chaguesa Imbacuan, identificada con CC 41.119.375; Julio Cesar Chaguesa Imbacuan identificado con C.C 18.154.967 y Julio Isidro Lopez Imbacuan identificado con C.C 18.153.667; en el registro Único de Víctimas -RUV- para que accedan a las medidas de asistencia y reparación, como medida de reparación integral , según lo establecido en la Ley 1448 de 2011.

DECIMO: EXHORTAR a la señora MARIA ROSARIO IMBACUAN CUARAN, a acatar y dar cumplimiento, en caso de que exista o en su defecto en el momento que se efectúe, por parte del Ministerio de Transporte la categorización de la vía que colinda con el predio que les es formalizado a través de esta providencia, la faja de retiro obligatoria o área de reserva o de exclusión de que trata la Ley 1228 de 2008.

DECIMO PRIMERO: ORDENAR al Municipio del Valle del Guamúz (P), para que en caso que el Ministerio de Transporte hubiere efectuado la categorización de la vía referida, proceda a dar cumplimiento a lo dispuesto en la Ley 1228 de 2008 y el artículo 10 del Decreto 2976 de 2010 y, en consecuencia, adelantando las acciones pertinentes en aras de proteger y conservar el espacio público representado en la faja de retiro obligatorio o área de reserva o de exclusión del predio comprometido en el proceso por colindar con la vía del Sistema Vial Nacional, llevando a cabo los procedimientos administrativos y/o judiciales que se requieran para efectos de evitar que particulares adelanten construcciones nuevas en dicha zona.

DECIMO SEGUNDO: NOTIFICAR este fallo al municipio del Valle del Guamúz a través de su Representante legal o quien haga sus veces, a la Procuraduría General de la Nación delegada para Restitución de Tierras y al representante judicial de la solicitante, de conformidad con el artículo 93 de la ley 1448 de 2011, anexando copia de la misma.


Para dar cumplimiento a las órdenes aquí emanadas se remitirá copia virtual de esta providencia a las Direcciones Generales de las Unidades de Víctimas y de Tierras Despojadas, al Gobernador del Departamento del Putumayo, a CORPOAMAZONIA y a las entidades que pertenecen al Sistema Nacional de Atención y Reparación a las Víctimas, a la Contraloría General de la República y a la Defensoría del Pueblo. Por secretaría, líbrense los oficios, las comisiones y las comunicaciones pertinentes.

Se advierte que al no tener recursos la presente providencia, por ser este un proceso de única instancia, queda debidamente ejecutoriada al momento de ser proferida.


DECIMO TERCERO: SIN LUGAR a condena en costas por no haberse causado.

NOTIFIQUESE Y CUMPLASE


ISBETH LILIANA RAMIREZ GOMEZ
Jueza



CONSTANCIA SECRETARIAL: Mocoa Putumayo, 29 de septiembre de dos mil diecisiete (2017). Se deja en el sentido de que la sentencia No.0037 proferida el día 29-09-2017, por este Despacho dentro de la acción de Restitución de Tierras y/o formalización de títulos, radicada al número 860013121001-2014-00170-00, se encuentra debidamente ejecutoriada al tratarse de una providencia de única instancia.



VIVIANA ELIZABETH ROMERO INSUASTY
Secretaria

