

**JUZGADO TERCERO DE DESCONGESTION CIVIL DEL CIRCUITO
ESPECIALIZADO EN RESTITUCION DE TIERRAS DE MOCOA**

264

San Miguel de Agreda de Mocoa, treinta (30) de agosto de dos mil diecisiete (2017).

ST-0026/17

I. OBJETO E IDENTIFICACIÓN DEL PROCESO, RADICACIÓN Y PARTES QUE INTERVIENEN

Tipo De Proceso	PROCESO DE RESTITUCIÓN Y/O FORMALIZACIÓN DE TIERRAS
Radicación	860013121001-2014-00588-00
Solicitantes	Campo Elías Hernández Patiño- CC 6.297.911
Ubicación del Predio	Vereda El Placer, Municipio de Valle del Guamúz, Putumayo.
Tipo del Predio	Rural "Conuco"
Asunto	Sentencia No. 0026


II. ANTECEDENTES

Habiéndose agotado las etapas propias del proceso de Solicitud Judicial de Restitución de Tierras, adelantado por la parte solicitante, a través de la Unidad Administrativa Especial de Gestión de Restitución de Tierras Despojadas, pasa a proferirse sentencia dentro del presente asunto.

1. HECHOS RELEVANTES

1.1. Respecto de la individualización y caracterización del predio objeto de la solicitud de Restitución: De conformidad con la información que yace en la solicitud, se individualiza el predio objeto de restitución de la siguiente manera:

TIPO / NOMBRE DEL PREDIO	FOLIO DE MAT. INMOBILIARIA	CÉDULA CATASTRAL	ÁREA PREDIO	NOMBRE DEL TITULAR EN CATASTRO	RELACIÓN JURÍDICA CON EL PREDIO
CONUCO	442-71347	86-865-00-02-001-00213-000	1 Has + 0995 M ²	LA NACIÓN	OCUPANTE
DIRECCIÓN Y/O UBICACIÓN DEL PREDIO: RURAL, VEREDA EL PLACER, MUNICIPIO DEL VALLE DEL GUAMUEZ, PUTUMAYO					
INFORMACION DEL SOLICITANTE : CAMPO ELIAS HERNANDEZ PATIÑO CC 6.297.911					
NUCLEO FAMILIAR	NOMBRE	IDENTIFICACION	PARENTESCO	PRESENTE AL MOMENTO DE LA VICTIMIZACION	
	LORENA ROCIO HERNÁNDEZ CHÁVES	1.006.997.373	HIJA	SI	
COORDENADAS DEL PREDIO					
PUNTO	LATITUD	LONGITUD	NORTE	ESTE	
11969	0° 28' 45,624"	76° 58' 40,834"	544838,664	676989,966	
11970	0° 28' 45,145"	76° 58' 37,507"	544823,889	677092,967	
11971	0° 28' 48,662"	76° 58' 37,802"	544932,057	677083,879	
11972	0° 28' 49,303"	76° 58' 40,959"	544951,813	676986,144	
LINDEROS Y COLINDANCIAS					
NORTE	Partiendo desde el punto 11972 en dirección oriente, en una distancia de 99.72 mts, hasta llegar al punto 11971 con predios del señor JULIO R. PINCHAO.				



**JUZGADO TERCERO DE DESCONGESTION CIVIL DEL CIRCUITO
ESPECIALIZADO EN RESTITUCION DE TIERRAS DE MOCOA**

265

ORIENTE	Partiendo desde el punto 11971 en dirección sur, en una distancia de 108.52 mts, hasta llegar al punto 11970 con predios de la señora SANDRA PINCHAO.
SUR	Partiendo desde el punto 11970 en dirección occidente, en una distancia de 104.06 mts, hasta llegar al punto 11969 con predios del señor JULIO R. PINCHAO.
OCCIDENTE	Partiendo desde el punto 11969 en dirección norte, en una distancia de 113.23 mts, hasta llegar al punto 11972 con predios del señor JULIO R. PINCHAO.

1.2 1.2 Respecto de la adquisición del predio objeto de la solicitud: señaló en su testimonio rendido ante la Unidad de Restitución de Tierras, que hace aproximadamente veinticinco o treinta años llegó a la vereda placer, que se dedicó a la siembra de coca, luego llegó el plan Colombia, arrancó todo el cultivo y se puso a sembrar yuca, maíz, plátano y cacao. Conoció a Gloria Chavez, quien fue su compañera permanente con quien convivió por seis años, de esa unión nació Lorena Rocío Hernández Chávez, luego su compañera permanente se fue y le dejó a su hija y por comentarios se enteró que se murió en el río.

En cuanto a la adquisición del predio manifestó que lo adquirió por contrato de compraventa, llevado a cabo el 15 de julio de 2001, efectuado negocio con el señor Segundo Marcial Chitan Yandun (folio 91 del C.O.).

1.3. Respecto de los hechos motivos del desplazamiento forzado: Manifestó que para el 8 de febrero de 2003, salió con destino a la Hormiga, debido a los hechos de violencia que se estaban presentando, como matanzas que los intranquilizaban todo el tiempo; luego regreso a su finca, pensaba que no podía dejar su hija sola, debido a la inseguridad que se estaban pasando, con el temor de dejarla sola le tocó sacarla a la finca de un hermano, adujo al respecto que una vez regreso a su finca ya un paramilitar estaba viviendo allí, fue cuando le tocó irse a jornallear a otro lado.

III. PRETENSIONES

A través de la solicitud que hiciera el señor CAMPO ELIAS HERNÁNDEZ PATIÑO, ante la Unidad Administrativa Especial de Gestión de Restitución de Tierras despojadas a través de apoderado judicial designado por la Unidad Administrativa Especial de Restitución de Tierras, busca obtener como pretensiones principales las siguientes:

1. Se solicita que se proteja el derecho fundamental a la Formalización y/o Restitución de Tierras de los demandantes, en su calidad de víctimas y ocupantes, así mismo, se den las órdenes enunciadas en el artículos 72, 91 y 121 de la Ley 1448 de 2011, ello en cumplimiento del deber de garantizar la prevalencia de los derechos de aquel y del derecho de retorno o reubicación voluntaria en condiciones de sostenibilidad, seguridad y dignidad.
2. Que se declaren todas las medidas de reparación, cautelares y satisfacción integral a favor de las víctimas del conflicto armado interno contenidas en el título IV de la ley 1448 de 2011, considerándose entre ellas el alivio de pasivos por concepto de impuestos prediales, tasas y otras contribuciones, al igual que las deudas por concepto de servicios públicos domiciliarios, por concepto de pasivos financieros de carteras con entidades vigiladas por la Superfinanciera de Colombia, constituir el predio en patrimonio de familia, tener acceso a los servicios públicos



**JUZGADO TERCERO DE DESCONGESTION CIVIL DEL CIRCUITO
ESPECIALIZADO EN RESTITUCION DE TIERRAS DE MOCOA**

26

y las demás generadas de la restitución jurídica del predio solicitado con el objeto de procurar el goce efectivo de los derechos del solicitante.

3. Todo ello en el marco de la correspondiente gratuidad y prevalencia de derechos en favor de quien solicita la protección y restitución de sus derechos civiles.

IV. ACTUACION PROCESAL:

Una vez verificadas las correspondientes actuaciones administrativas, en especial aquella de que trata el inciso 5 del art. 76 de la Ley 1448 de 2011, y de que se cumplieran los demás requisitos de procedibilidad se procedió como a continuación se resume:

El auto admisorio fue proferido una vez cumplidas las formalidades contenidas en los artículos 86 al 88 de la ley 1448 de 2011, y luego de su estudio fue admitida el 28 de enero de 2015¹, y publicada en un diario de amplia circulación nacional el 06 de diciembre de 2015², así mismo mediante oficios respectivos se notificó a las demás autoridades y entidades que participan dentro del proceso. El INCODER, hoy AGENCIA NACIONAL DE TIERRAS, se pronunció frente a los hechos y pretensiones el solicitante sin que manifestara oposición alguna a la adjudicación del predio objeto de restitución y/o formalización.

Vencidos los términos de traslado, el proceso se abre a pruebas mediante proveído de 15 de abril de 2015 y una vez practicadas las mismas, se concluyen las actuaciones con la intervención del Ministerio Público, quien rinde concepto el 11 de agosto de 2015³ favorable a las pretensiones formuladas dado que se encuentran debidamente acreditadas la relación jurídica del solicitante con el predio así como su condición de desplazado y víctima en marcadas en la situación de violencia que afectaba al municipio de Mocoa, Putumayo.

V. CONSIDERACIONES:

5.1. Presupuestos Adjetivos:

Este Juzgado es competente de conformidad con lo que viene establecido en los artículos 79 y 80 de la Ley 1448 de 2011, la parte solicitante se encuentra legitimada y debidamente representada⁴ así como se encuentra presentada la demanda en legal forma de conformidad con lo que viene normado por el los artículo 71 y ss y el artículo 84 de la Ley 1448 de 2011.


También encuentra acreditado dentro del proceso que se cumple el principio de procedibilidad de que trata el artículo 76 de la Ley 1448, toda vez que el señor CAMPO ELIAS HERNÁNDEZ PATIÑO, se encuentra incluido en el Registro de Tierras Despojadas y Abandonadas Forzosamente, en calidad de víctima de abandono forzado, junto con su grupo familiar al momento del despojo, esto tal como se evidencia a folio 141 del expediente donde obra constancia NP 0045 del 17 de diciembre de 2014, que así lo confirma.

¹ Folios 144 al 145.

² Folio 151.

³ Folios 215 a 243.

⁴ Folios 123 y 124



**JUZGADO TERCERO DE DESCONGESTION CIVIL DEL CIRCUITO
ESPECIALIZADO EN RESTITUCION DE TIERRAS DE MOCOA**

267

5.2. Problema Jurídico:

Tiene derecho el solicitante, señor CAMPO ELIAS HERNÁNDEZ PATIÑO, junto con su núcleo familiar a ser reparado de manera integral, a obtener la tutela de su derecho fundamental a la restitución de tierras y a serle restituido y formalizado el predio denominado "Conuco", objeto de solicitud ubicado en la vereda El Placer del Municipio del Valle del Guamúz, Putumayo del cual es Ocupante?

Para responder y dar solución a la anterior formulación, se tendrán en cuenta las condiciones relacionadas con los hechos de violencia que afectaron la zona donde se encuentra ubicado el predio, la calidad de víctima de la solicitante y su familia, su situación como ocupante del bien y las razones que dieron lugar al abandono del predio del solicitante que se encuentren acreditadas dentro el trámite administrativo y judicial.


5.3. Marco jurídico y conceptual:

La Restitución de Tierras despojadas o abandonadas en Colombia, viene como Instrumento resultante de un proceso evolutivo de los fenómenos sociales que de manera generalizada afectan sectores más vulnerables, fundamentado en normas constitucionales e internacionales y nutrida con las tendencias normativas y herramientas de protección, que han venido aterrizándose sobre la temática referente a la reparación y protección de las víctimas del conflicto armado, a través de un proceso histórico de adaptación e implementación de las herramientas legales, administrativas y judiciales puestas a disposición de la población afectada, víctima del conflicto armado en Colombia, observando estrictamente criterios de justicia y equidad bajo la óptica del enfoque diferencial a fin de proteger real y efectivamente a los sectores más vulnerables.

Múltiples y reiterados han sido los pronunciamientos de nuestro máximo órgano constitucional, que han decantado las teorías referentes a individualización, conceptualización, fundamentación legitimación y resolución de los conflictos que afectan directamente a las víctimas del conflicto armado colombiano, el despacho acoge los criterios que claramente decanta la sentencia reciente T-315 de 2016 que recorre no sólo los aspectos adjetivos y de implementación más destacados si no que ahonda en resaltar su esencia, finalidad y la importancia del rol del juez de Restitución en la Búsqueda de una paz estable y duradera:

(...) 4.1. El diseño del proceso de restitución de tierras contemplado por la Ley 1448 de 2011 constituye en gran medida un reconocimiento a las formas propias que, en el contexto de la violencia rural, adoptó el abandono forzado de aquellas,⁵ así como la multiplicidad de dinámicas de usurpación y de despojo tanto material como jurídico que han tenido lugar en la compleja realidad histórica del conflicto armado interno colombiano. En

⁵ En la sentencia C-715 de 2012, la Corte, entre otros asuntos debió definir si el Legislador incurrió en una omisión legislativa relativa al prever un conjunto de medidas para el despojo y no para el abandono forzado de predios, según la lectura que los demandantes hacían del artículo 74 de la Ley de víctimas y restitución de tierras, y de otras normas que giraban en torno al concepto de 'despojo de tierras'. La Corte consideró que, con independencia de las relevantes discusiones teóricas y sociales acerca de las tipologías de estos fenómenos, las medidas legislativas dictadas en respuesta al despojo son también aplicables al abandono de tierras: "Para la Corte, si bien los conceptos de abandono y despojo son fenómenos distintos, es claro que ambos producen la expulsión de la tierra de las víctimas, lo que genera una vulneración masiva de los derechos fundamentales de las víctimas del conflicto interno, razón por la cual esta Corporación en múltiples y reiteradas ocasiones ha reconocido normativa y jurisprudencialmente a las víctimas de despojo y abandono sin ninguna distinción, como sucede con la definición del delito de desplazamiento forzado. En este orden, la Ley 1448 de 2011 y especialmente los artículos que ahora se demandan –arts. 28 y 72– dejan ver el carácter asimilable de las víctimas de despojo, de usurpación y de abandono forzado de tierras, de tal manera que ambas son incluidas y tenidas en cuenta por el Legislador en el marco de la Ley 1448 de 2011".



**JUZGADO TERCERO DE DESCONGESTION CIVIL DEL CIRCUITO
ESPECIALIZADO EN RESTITUCION DE TIERRAS DE MOCOA**

260

relación con ello, vale la pena reproducir un conjunto de reflexiones vertidas en el Informe de Ponencia para Primer Debate del Proyecto que posteriormente se convirtió en la denominada Ley de Víctimas:

"[...] Cerca de 750.000 hogares campesinos fueron desplazados de sus territorios por la fuerza en las últimas dos décadas, de los cuales 460.000 abandonaron un poco más de tres millones de hectáreas. De las tierras abandonadas, una parte permanece así, otra está cuidada por parientes o vecinos, o ha sido repoblada con campesinos a quienes los jefes armados adjudicaron tierras despojadas y otra parte fue transferida de hecho o de derecho a terceros, generalmente personas sin conexión aparente con los victimarios.

El despojo asumió varias modalidades, desde las compras forzadas a menor valor hasta el destierro, la usurpación física de la posesión y la destrucción de las viviendas y cercas que delimitaban los predios. El despojo de tierras fue legalizado, muchas veces, con transferencias forzadas, con la participación de notarios y registradores, y el rastro de los despojadores fue borrado por testaferros y múltiples traspasos a terceros de aparente buena fe.

Otras veces el despojo afectó derechos de tenencia y posesión, interrumpiendo el término de prescripción, y terceros obtuvieron títulos de adjudicación o titularon por vía judicial a su favor. En ocasiones el INCORA o el INCODER declararon caducados los títulos de beneficiarios de reforma agraria cuando se desplazaron y readjudicaron las parcelas a otras personas. Otras veces el IGAC englobó los predios despojados en otro mayor, alterando el catastro para desaparecer la cédula catastral de los despojados.

(...) 4.2. En efecto, aquellas situaciones llevaron a repensar las estructuras procesales típicamente civiles, en procura de crear medidas excepcionales para ofrecer respuestas reales a las víctimas del conflicto en el marco de un proceso transicional de tierras, en el cual la restitución actuase como un componente preferencial y esencial del derecho a la reparación integral.


4.2.1. Precisamente por las especificidades de la tipología del despojo, el abandono y la usurpación, una adecuada comprensión de la restitución y, en particular de la restitución de tierras exigió del legislador la construcción de un conjunto de medidas administrativas y judiciales de carácter extraordinario que hoy constituyen la denominada acción de restitución, cuyo propósito es el "restablecimiento de la situación anterior a las violaciones [sufridas como consecuencia del conflicto armado interno]" y subsidiariamente, cuando ello no fuere posible, la compensación.

4.3. En efecto, el proceso de restitución de tierras, tal y como está contemplado por la Ley 1448 de 2011, se compone de una etapa inicial o administrativa, a cargo de la Unidad de Restitución de Tierras y otra fase secundaria o judicial, en cabeza de los jueces y magistrados especializados en restitución de tierras.

(...) 4.3.3. Aunque el proceso de restitución es de única instancia y ello se ha considerado como constitucionalmente válido,⁶ a diferencia de lo que ocurre con la mayoría de procesos judiciales, donde la litis concluye con la ejecutoria de la última decisión adoptada, en el proceso citado, el legislador previó una competencia ius fundamental extendida. En otras palabras, "el Juez o Magistrado [mantiene la] competencia para garantizar el goce efectivo de los derechos del reivindicado en el proceso, prosiguiéndose dentro del mismo expediente las medidas de ejecución de la sentencia". En ese sentido, el proceso sólo acaba cuando efectivamente se hubiesen cumplido todas las órdenes de protección y restitución contenidas en el fallo.

4.3.4. Con todo y lo anterior, la competencia del juez de restitución puede ir más allá. En efecto, el artículo 102 de la Ley 1448 de 2011, permite al funcionario judicial conservar su competencia después de la sentencia "(...) para dictar todas aquellas medidas que, según fuere el caso, garanticen el uso, goce y disposición de los bienes

⁶ En sentencia C-099 de 2013, se consideró razonable esta previsión normativa al ponderar la limitación que entraña la ausencia de una instancia de revisión, con la finalidad constitucionalmente válida perseguida por la norma. Adicionalmente, explicó que el derecho de contradicción, en particular, y el debido proceso en general se encuentran garantizados por la estructura misma del procedimiento de restitución.



**JUZGADO TERCERO DE DESCONGESTION CIVIL DEL CIRCUITO
ESPECIALIZADO EN RESTITUCION DE TIERRAS DE MOCOA**

269

por parte de los despojados a quienes les hayan sido restituidos o formalizados predios, y la seguridad para sus vidas, su integridad personal, y la de sus familias.” Lo anterior implica que aun cuando en la sentencia no se haya dado una orden precisa, el juez pueda emitir nuevas y posteriores órdenes con el propósito de proteger los derechos fundamentales de los reclamantes, particularmente, los vinculados a la restitución, posibilidad que está en consonancia con los principios de estabilización y seguridad jurídica contemplados por el artículo 73 de la misma Ley.

4.3.5. En síntesis, dichas facultades ulteriores al fallo de restitución no son sólo entonces poderes judiciales de ejecución; también consisten en la posibilidad que tiene el juez de crear nuevos remedios jurídicos para asegurar que el proceso de restitución de tierras cumpla sus propósitos constitucionales y en el marco de la “(...) justicia transicional [sea] un [verdadero] elemento impulsor de la paz”, tal como lo ha sostenido esta Corporación. Concedido esto, se trata entonces de dos competencias ius fundamentales extendidas distintas del juez de restitución de tierras, de un lado, se tiene la **competencia para ejecutar** las órdenes dadas en la sentencia y, de otro, la **competencia para emitir nuevas órdenes** en procura de garantizar la estabilización y seguridad jurídica de la restitución.


(...) 4.4.1. En efecto, los altos valores jurídicos que se defienden en el proceso de restitución, se proyectan directamente sobre la labor de los jueces de tierras y sus amplísimas facultades dentro del mismo como un trámite integral, que no sólo pretende definir la relación jurídica existente entre el reclamante y su predio sino que además, está tras la búsqueda proporcional de alivios materiales a las violaciones de derechos fundamentales particularmente intensas que ocurren como consecuencia del desarraigo y la indignidad ocurrida por efecto del desplazamiento forzado. Por tal motivo, no resulta extraño que el artículo 25 de la Ley 1448 de 2011 fije el derecho a la reparación integral de manera diferenciada, transformadora y efectiva; y bajo dimensiones individuales, colectivas, materiales, morales y simbólicas.

4.4.1.1. Justamente, en relación con dichas dimensiones, cabe indicar que en el proceso de restitución, además del restablecimiento de las condiciones jurídicas y materiales del reclamante, resultan comprometidos una amplia gama de intereses que, si bien no tienen un origen estricto en la comprensión individual de la situación del peticionario, sí se constituyen en circunstancias y agentes externos que tienen la potencia suficiente de impedir el retorno efectivo de la población desplazada y, en ese sentido, de reproducir la conflictividad social.

4.4.2. Es por tal motivo, que los jueces de restitución no son en estricto sentido sólo jueces de tierras. En el marco de una visión teleológica e integral del proceso, tienen la responsabilidad de ajustar sus actuaciones al “(...) objetivo primordial de conseguir la reconciliación y la paz duradera y estable” que, con independencia del esclarecimiento de la titularidad jurídica del predio restituido, debe involucrar también aquellas intervenciones que siendo visibles en el proceso pueden comprometer otras vulneraciones distintas de derechos fundamentales a las alegadas por las víctimas solicitantes y que, de no gestionarse adecuadamente, imposibilitarían el cumplimiento de los propósitos transicionales de restitución.

Es así como se trabaja día a día en nuestro país en esa búsqueda de verdad, justicia y reparación con la utilización de cada vez novedosos y mejores instrumentos judiciales para poder resarcir de manera más justa, eficaz y completa las afectaciones derivadas de un contexto de violencia que ha golpeado las bases más sensibles y vulnerables de nuestra sociedad, el campesinado, la infancia, mujeres y madres trabajadoras, cabezas de hogar, etc., golpes que si bien han dejado huella de dolor destierro, discriminación y olvido y que esta misma no se borra, por cuanto además debe ser recordada como símbolo de perdón y fortalecimiento tampoco debe ser estigma que impida la resocialización la convivencia, la reintegración a las labores de los campesinos en sus tierras, la paz.

Enfoque Diferencial aplicado a La Política de Restitución De Tierras



**JUZGADO TERCERO DE DESCONGESTION CIVIL DEL CIRCUITO
ESPECIALIZADO EN RESTITUCION DE TIERRAS DE MOCOA**

270

La situación de crímenes atroces, de lesa humanidad y de desplazamiento forzado o abandono de tierras que se ha evidenciado a lo largo de la historia de Colombia, presenta un común denominador que no es otro diferente a aquel que se circunscribe a la existencia de un factor discriminatorio, asociado al género, la edad, o la pertenencia a un grupo minoritario⁷, por tal razón, debe ser un aspecto de relevante consideración en la etapa administrativa y posteriormente en la judicial de los procesos de Restitución de Tierras despojadas o Abandonadas Forzosamente, pues merecen un especial tratamiento que se ha decantado como lo han hecho los entes constitucionales y los instrumentos internacionales de protección en el marco legal estableciendo en el artículo 13 de la Ley 1448 de 2011, lo cual se traduce en la obligación legal no solamente en la atención a la víctima, sino que además, en lo que concierne a la intervención oficial para asegurar que éste grupo de personas medien de manera directa en la sustanciación de los casos, en el litigio de los mismos, en las decisiones judiciales y en la etapa posterior a ellas.

Es así como en desarrollo de ésta política de justicia transicional se expidió el Decreto 4829 de 2011 para incluir los componentes viabilizadores de la real ejecución del principio de discriminación positiva dentro del marco de la actuación administrativa del proceso de restitución de tierras, mismo que debe ser observado en la fase judicial como en las posteriores actuaciones de garantía del goce estable de los derechos reconocidos en la conclusión del trámite integral (Fase administrativa y judicial), en todo caso, procurados desde una óptica adecuada, diferenciada, transformadora y efectiva.

El hecho de procurar la mejor atención a las víctimas que se enmarquen dentro una situación especial y diferenciada del resto social, busca materializar la mayor atención a la población desplazada que actualmente se sujeta a un estado de mayor vulnerabilidad, para efectos de dignificarlas en el reconocimiento de sus derechos, superando de esa manera, el estado de cosas inconstitucional advertido en la sentencia T 025 de 2004.

5.4. Lo Probado:

De conformidad con el acervo que obra en el expediente, encontramos, los siguientes hechos probados:

Hechos de violencia: La Inspección de Policía El Placer, está ubicada en el municipio de Valle del Guamúz en el departamento del Putumayo, en el suroccidente de Colombia, cuya cabecera municipal es La Hormiga, haciendo parte de la zona fronteriza con la República de Ecuador, razón por la cual los grupos al margen la ley pretenden mantener el control para favorecer el tráfico de armas y drogas ilícitas, información que se logra corroborar con la información brindada por el Observatorio del programa Presidencial de derechos Humanos y Derechos Internacional humanitario en sus informes, donde para el año 2005 se registró altos índices de homicidios, y específicamente para el caso de Putumayo se encontró por encima de la tasa nacional durante el periodo de 1993 y 2004, colocando al Valle del Guamúz entre uno de los primeros lugares. De ahí que el municipio de valle del Guamúz sea uno de los principales aportantes de población víctima de desplazamiento, especialmente en el área rural, generada de manera directa y evidente por la presencia en la zona de grupos insurgentes, como la guerrilla y paramilitares con el Bloque Central Bolívar de las AUC que

⁷ Afrodescendientes, comunidades indígenas, población Rom o Gitanos



JUZGADO TERCERO DE DESCONGESTION CIVIL DEL CIRCUITO ESPECIALIZADO EN RESTITUCION DE TIERRAS DE MOCOA

271

incursiona en el municipio durante el año 1999⁸, convirtiendo a la Inspección de El Placer como escenario y centro de operaciones de distintos grupos armados.

Debido a la débil presencia del Estado en la región, se favoreció el ingreso y accionar de los grupos al margen de la ley, entre ellos el EPL con el frente Aldemar Londoño en el año 1983, actuó con mayor influencia en la región con interés sobre la zona de explotación petrolera, así como también el grupo de las FARC a través del frente 48, que iniciaron sus acciones en el municipio de Valle del Guamuez a mediados de 1991, ocupando la zona que el EPL abandonada al desmovilizarse, pretendiendo el dominio sobre los cultivos ilícitos dentro del contexto fronterizo.⁹

El paulatino aumento de cultivos de coca formó una estrecha relación entre las FARC y la economía del narcotráfico, fortaleció su accionar y expansión, pues desde el año 1991 hasta 1998, cuando inician las acciones de las UAC en Putumayo, coincide con el crecimiento de los cultivos ilícitos en esta zona del sur del país¹⁰. Para finales del año de 1999, las AUC entran a la Inspección de El Placer y cometen contra la población una de las masacres que más marcó la historia del Putumayo, consolidando su presencia en el casco urbano y estableciendo un periodo crítico de violencia en esta zona, que fue constante hasta su posterior desmovilización en el año 2006¹¹.

Para esta época, igualmente se da inicio a las duras confrontaciones entre los grupos insurgentes, tanto de las FARC como las AUC que ejercieron control y dominio en la región, imponiendo sus modelos sociales y creando nuevas leyes para su adaptación, lo que obligó a una regulación de la vida de los habitantes de El Placer, cambiando sus prácticas y costumbres; y es así como la constante disputa entre estos grupos armados ocasionó el recrudecimiento del conflicto, lo cual conllevaba intimidaciones, amenazas, siembra de minas antipersona, ataques a la fuerza pública, secuestros, constantes enfrentamientos, extorsiones, paros armados, desapariciones forzadas e infinidad de desplazamientos¹². No siendo suficiente, posteriormente los paramilitares incursionan en veredas aledañas a El Placer, como lo son Los Ángeles, La Esmeralda, Nuevo Mundo y San Isidro, que se convirtieron en el nuevo escenarios de los combates entre guerrilla y paramilitares, para lo cual instalan sus trincheras y cavan las fosas comunes donde los paramilitares enterraron a sus víctimas.

Es así como el Valle del Guamuez, se constituye en uno de los municipios principales expulsores de población desplazada, seguido de Puerto Asís, dejando una estadística de 28.409 personas víctimas de desplazamiento por la violencia entre los años de 1997 a 2011, según datos suministrados por la Unidad de Atención a las Víctimas. Sin embargo ya desde el año de 1996 la población reportaba desplazamientos individuales a causa de las presiones de la guerrilla sobre la movilidad, la economía, y la vida social en las veredas que conforman la Inspección. Es así como estos grupos al margen de la ley llevaron al abandono forzado de las tierras y el despojo de las mismas, pues escogían a su gusto las viviendas de los habitantes, no solo para uso habitacional, sino también de escenario de tortura, cuarteles de reclusión y desapariciones¹³.

⁸ Plan Integral Único para la Atención a Población en Situación de Desplazamiento de Valle del Guamuez, 2011.


⁹ Comisión Andina de Juristas, Putumayo, serie de informes regionales de Derechos Humanos, 1993.

¹⁰ Centro de Memoria Histórica, informe El Placer, mujeres, coca y guerra en el bajo Putumayo, 2012.

¹¹ Centro de Memoria Histórica, informe El Placer, mujeres, coca y guerra en el bajo Putumayo, 2012.

¹² Acción Social, Subdirección de atención a población desplazada, UT-Putumayo, 2007.

¹³ Centro de Memoria Histórica, informe El Placer, mujeres, coca y guerra en el bajo Putumayo, 2012.



**JUZGADO TERCERO DE DESCONGESTION CIVIL DEL CIRCUITO
ESPECIALIZADO EN RESTITUCION DE TIERRAS DE MOCOA**

272

Condición de Víctima del señor CAMPO ELIAS HERNANDEZ PATIÑO: Desarrollando el concepto de víctima que establece la Ley 1448 de 2011 en su artículo tercero y los criterios jurisprudenciales a tener en cuenta a fin de entrar a determinar quién puede ser considerado víctima del conflicto armado colombiano, encontramos que en sentencia T-054 de 2017 se reiteran las posiciones esbozadas por el máximo órgano constitucional al respecto:

5. La noción de víctima de violaciones de derechos humanos en el conflicto armado colombiano. Reiteración de jurisprudencia

En el ordenamiento interno colombiano, existe un importante marco normativo que ha sido reiteradamente reconocido por esta Corporación.¹⁴ Desde el año 1993, con el artículo 1º del Decreto 444, se reconoció la calidad de víctima a aquellas personas que hubieran sufrido perjuicios indirectos como consecuencia de atentados terroristas cometidos con bombas o artefactos que afecten a la población civil. Posteriormente, se amplió el concepto incluyendo a la población afectada como consecuencia de tomas guerrilleras¹⁵, a las que sufrieran por combates y masacres indiscriminadas por motivos ideológicos o políticos¹⁶ y, con el artículo 15 de la Ley 418 de 1997, se incluyó a la población civil que sufriera perjuicios en su vida, integridad personal o bienes, como consecuencia de actos relacionados con el marco del conflicto armado interno, atentados terroristas, combates, ataques y masacres.

(...).

En tratándose de las normas internas que han sido expedidas por el Congreso de la República y el Gobierno Nacional, de manera prevalente debe mencionarse la Ley 1448 de 2011 y sus decretos con fuerza de ley creados para satisfacer los derechos de los grupos étnicos. La Ley 1448, comúnmente reconocida como “Ley de Víctimas y de Restitución de Tierras”, busca restablecer el proyecto de vida de cada víctima del conflicto armado interno, así como garantizar el goce efectivo de sus derechos de manera sostenible y transformadora.

La Ley 1448 de 2011, se enmarcó dentro del campo de la justicia transicional y tiene como propósito definir acciones concretas para garantizar los derechos a la verdad, justicia, reparación y no repetición.

En relación con el concepto de víctima, el artículo 3º de dicha ley estableció lo siguiente:

***“aquellas personas que individual o colectivamente hayan sufrido un daño por hechos ocurridos a partir del 1º de enero de 1985, como consecuencia de infracciones al Derecho Internacional Humanitario o de violaciones graves y manifiestas a las normas internacionales de Derechos Humanos, ocurridas con ocasión del conflicto armado interno. También son víctimas el cónyuge, compañero o compañera permanente, parejas del mismo sexo y familiar en primer grado de consanguinidad, primero civil de la víctima directa, cuando a esta se le hubiere dado muerte o estuviere desaparecida. A falta de estas, lo serán los que se encuentren en el segundo grado de consanguinidad ascendente. De la misma forma, se consideran víctimas las personas que hayan sufrido un daño al intervenir para asistir a la víctima en peligro o para prevenir la victimización. La condición de víctima se adquiere con independencia de que se individualice, aprehenda, procese o condene al autor de la conducta punible y de la relación familiar que pueda existir entre el autor y la víctima”.* (negrillas del despacho).**

De conformidad con el citado artículo 3º de la Ley 1448 de 2011, el propio Estado no solo reconoció la existencia del conflicto armado interno en Colombia, sino también la configuración de violaciones a las normas del Derecho Internacional Humanitario (DIH); en especial, el artículo 3º común a los Convenios y Protocolos de Ginebra.

Dentro de los aspectos tenidos en cuenta en el artículo 3º común a los Convenios y Protocolos de Ginebra, se encuentra el denominado principio de distinción, el cual genera a las partes el deber de diferenciar entre combatientes y no combatientes. Ninguna de las partes en conflicto puede involucrar

¹⁴ Corte Constitucional, Sentencia T-364 de 2015.

¹⁵ Artículo 18 de la Ley 104 de 1993.

¹⁶ Artículo 10 de la ley 241 de 1995.



**JUZGADO TERCERO DE DESCONGESTION CIVIL DEL CIRCUITO
ESPECIALIZADO EN RESTITUCION DE TIERRAS DE MOCOA**

273

a las personas que no tomen o hagan parte directamente de las hostilidades. Estas personas, por ese hecho, adquieren el estatus de personas protegidas.(Negrillas del despacho).

Así las cosas, cualquier afectación a los derechos de las personas protegidas en el marco del conflicto armado interno, es reconocida y está enmarcada en la Ley 1448 de 2011.

A partir de las sentencias C-253A de 2012 y C-781 del mismo año, esta Corporación ha entendido que en cuanto a la expresión consagrada en el artículo 3° referente a la noción de víctima “con ocasión al conflicto armado”, dicho “conflicto armado” debe interpretarse de manera amplia, más allá de las confrontaciones estrictamente militares, o a un grupo específico de actores armados con exclusión de otros. (Negrillas del Despacho).

Esta Corte ha indicado que estos criterios interpretativos son obligatorios para los operadores jurídicos y “ante la ocurrencia de una afectación grave de derechos humanos o de una infracción de las normas del derecho humanitario, en caso de duda sobre si tal hecho ha ocurrido en el marco del conflicto armado interno, debe darse prevalencia a la interpretación en favor de la víctima”.

En el asunto que nos ocupa, la Unidad para la Atención y Reparación Integral a las Víctimas certificó que el señor CAMPO ELIAS HERNÁNDEZ PATIÑO junto con su núcleo familiar se encuentran incluidos en el Registro Único de Víctimas¹⁷ –RUV- desde el 15 de mayo de 2014, información que da credibilidad con las declaraciones contempladas en la solicitud de inscripción en el Registro de tierras Despojadas y Abandonadas¹⁸, el informe de caracterización de la UAEGRTD- Territorial Putumayo¹⁹, lo cual permite concluir que la información brindada por el solicitante es fidedigna, y corresponde con los hechos relatados en la acción de restitución.

De los documentos arrojados con la solicitud por la Unidad Administrativa Especial de Gestión de Restitución de Tierras Despojadas -los cuales se reputan fidedignos- y del recaudado por este Despacho en el transcurso de esta etapa judicial, y que ha sido objeto de análisis en esta sentencia, se tiene que en el momento de los hechos de desplazamiento, constituía su núcleo familiar junto con su hija Lorena Rocío Hernández Chávez, son víctimas del conflicto armado interno del país, de conformidad a los límites temporales establecidos por la ley 1448 de 2011 -esto es entre el 01 de enero de 1991 y el término de vigencia de la ley-, calidad que viene plenamente probada en el proceso, según análisis previo hecho por este Despacho y de las pruebas recaudadas, se puede concluir que la solicitante junto con su núcleo familiar del momento, abandonaron de manera forzada el predio que ocupaban, donde vivían y donde ejercían su actividad agrícola, la cual les servía de sustento de las necesidades básicas y como fuente de ingresos, muy a pesar de que no se encuentren incluidos en el RUV²⁰.

Identificación y determinación del predio objeto de Solicitud: Respecto de los datos consignados en el acápite de los hechos de la demanda, se tienen como correctos y ciertos, ya que el bien objeto de restitución y/o formalización, reconocido catastralmente con No. 86-865-00-02-0001-0213-000, pertenece a uno de mayor extensión y según información que yace en el Informe Técnico Predial²¹ así como la tradición correspondiente al predio objeto de solicitud, se encontró que la señora MARÍA NOHEMÍ NARVAEZ OLIVA es quien figura en el censo catastral rural del IGAC Mocoa se pudo evidenciar de igual manera que el señor CAMPO ELIAS HERNANDEZ BENAVIDES, no aparece


¹⁷ Folios 141 a 142, cuaderno principal.

¹⁸ Folios 39 a 48, cuaderno principal.

¹⁹ Folios 107a 110, cuaderno principal.

²⁰ FOLIOS 46 A 48

²¹ Folios 82 a 86



**JUZGADO TERCERO DE DESCONGESTION CIVIL DEL CIRCUITO
ESPECIALIZADO EN RESTITUCION DE TIERRAS DE MOCOA**

274

en el registro, se observa de igual manera que la ficha predial que al señor Gerardo Torres Armero, en la Clave de título 1 que le vendió y transfirió derecho real de dominio sobre el predio a la señora María Nohemí Narvárez Oliva, que se encuentra registrado con el folio de matrícula inmobiliaria N. 442-28998, quien lo adquirió el predio a Genaro Torres Armero, dicho predio no posee título de propiedad, tiene un área de terreno de 1 Has 0995 m², pues corresponde al descrito por el solicitante, y del cual no poseen el dominio por tratarse de un bien baldío y por tanto la propietaria es la Nación, según información que reposa en el Informe Técnico Predial y la corrección en la delimitación del predio allegada posteriormente por el IGAC²².

Relación Jurídica o calidad de Ocupante que ostenta el solicitante respecto al predio: tomado como presupuesto de la acción, y los requisitos que se debe cumplir para ser sujeto de adjudicación de baldíos por parte de la Agencia Nacional de Tierras, toda vez que dicha entidad hace referencia a la explotación económica de predios que son de la Nación, que no están excluidos por ley de una relación de propiedad, por un tiempo determinado, con el ánimo de señor y dueño, con un área igual o inferior a la denominada Unidad Agrícola Familiar –UAF-²³.

En el caso que nos ocupa, la relación jurídica del solicitante con el predio es la de OCUPANTE, toda vez que lo adquirió mediante contrato de compraventa realizado con el señor Segundo Marcial Chitan Yandun, donde se especifica que mediante este documento transfiere a título de venta a favor del señor CAMPO ELIAS HERNANDEZ PATIÑO, el derecho de dominio y posesión que tiene y ejerce sobre el inmueble de una hectárea ubicado en la vereda El Placer, del Municipio del Valle del Guamúz.

De otro lado la oficina de Catastro IGAC Mocoa, informo a folio 207, que el predio solicitado en restitución se encuentra en uno de mayor extensión identificado con N. 86-865-00-02-0001-0213-000, que el predio se encuentra identificado y sus linderos se encuentran conforme a los descritos en el informe técnico predial realizado por la Unidad de Tierras.

En este punto del análisis se hace necesario referirse a la contestación de la demanda allegada a nombre de INCOCER –hoy Agencia Nacional de Tierras- donde se pronuncia sobre los hechos, pretensiones y trámite procesal, sin que presente oposición alguna por tratarse de un bien baldío, y tras citar la ley 1448 de 2011 y las diferentes normas que regulan la adjudicación de baldíos, aduce que tal situación debe ser valorada, confrontada y objetivada frente a las pruebas aportadas y realizadas en el curso del proceso, remitiéndose al buen criterio y apreciación del Juez.

A folio 184 el INCODER, realizo el análisis de ubicación del predio objeto de la presente solicitud, manifestando que no se ubica en zonas de restricción para la adjudicación de bienes baldíos y que de acuerdo a los medios y recursos técnicos disponibles en la Dirección Territorial, sin tener información alguna o certificación de los ingresos y patrimonio económico del solicitante, o si el predio en cuestión es realmente baldío, o si por el contrario este último cuenta con tradición previa de propiedad privada, se pudo conceptuar que el predio, como el señor CAMPO ELIAS HERNANDEZ PATIÑO, cumplen con los requisitos establecidos en la ley 160 de 1994 y sus decretos reglamentarios, para ser considerados ADJUDICABLE.

²² Folio 207, cuaderno principal.

²³ Para el municipio de Mocoa (P), la UAF es de 35 a 45 has, según Resolución No. 041 de 1996.



5.5. Caso Concreto:

Decantado lo anterior pasamos a analizar si de todo lo probado, se concluye finalmente el reconocimiento de los derechos invocados con la solicitud, teniendo en cuenta que la pretensión principal de restitución lleva inmersa la declaratoria de pertenencia del mismo, habida cuenta la calidad de Ocupante que ostenta el solicitante respecto del predio objeto de la solicitud de Restitución.

Comenzaremos tomando en cuenta el análisis reciente y reiterativo realizado por nuestro máximo órgano constitucional que lo resume así²⁴:

BIENES BALDIOS-Evolución del régimen legal

En algunos períodos el régimen jurídico de los baldíos se ha aproximado más al modelo del dominio eminente y de la res nullius. Sin embargo, al margen de los cambios en los objetivos políticos buscados con el régimen de baldíos en cada momento histórico, desde la conquista el régimen jurídico ha preservado ininterrumpidamente la propiedad estatal sobre estos bienes, a los que hoy clasifica como bienes fiscales adjudicables. Por otra parte, se puede concluir que a partir de la Ley 200 de 1936, y aún más claramente con la Ley 135 de 1961, se ha ido configurando la autonomía del derecho agrario frente a las normas generales del derecho civil. Dentro de esta autonomía cobra especial importancia el papel cada vez mayor que se le otorga al Estado para dirigir la reforma agraria, y en especial, el valor jurídico que se le da a los títulos de adjudicación de baldíos. Ante el silencio legal, la jurisprudencia, manteniendo una visión más tradicionalista, afirmó que los actos administrativos inicialmente no eran títulos, sino simples "actos declarativos de propiedad", mientras que con posterioridad a la Ley 135 de 1961 fueron expresamente considerados como títulos declarativos de la propiedad adquirida mediante la ocupación, y ya con la Ley 160 de 1994, los llamados títulos "traslaticios del dominio", por medio de los cuales el Estado transfiere la propiedad.

BIENES BALDIOS-Naturaleza y finalidad

La jurisprudencia de esta Corporación, siguiendo la doctrina y la jurisprudencia pacífica, ha clasificado los bienes baldíos como un tipo especial de bienes, los bienes fiscales adjudicables. Son bienes fiscales adjudicables aquellos bienes públicos que no están a disposición de la población en general. Es decir, no son de uso público sino bienes fiscales, lo cual significa que no cualquier persona tiene derecho a usarlos, sino que tienen vocación de uso exclusivo por parte de entidades del Estado, para la prestación de servicios públicos, o para ser adjudicados.

ADJUDICACION DE BIENES BALDIOS-Potenciales beneficiarios

Sólo pueden acceder a los baldíos las personas que no sean propietarias de otros bienes rurales, y cuyo patrimonio se encuentre por debajo de determinado tope máximo. Así mismo, es posible que el Gobierno les dé prioridad en el acceso a los baldíos a ciertos sectores especialmente vulnerables de la sociedad, a través de programas específicos. Es así como el Gobierno ha diseñado programas dirigidos especialmente a las víctimas del conflicto armado, o de desastres naturales, y a las mujeres cabeza de hogar, según la facultad establecida en la misma Ley 160 de 1994.

Por encontrarnos frente a una solicitud de restitución y/o formalización de terrenos baldíos, producto de un despojo y/o desplazamiento forzado, deberemos enmarcarnos en la Ley civil Vigente, esto es Ley 160 de 1994 con la finalidad de poder establecer el cumplimiento de los requisitos o condiciones sine qua non aterrizados al caso concreto.

Es sabido que, de conformidad con la normatividad vigente la manera de adquirir Terrenos o predios baldíos adjudicables es mediante la obtención de título traslativo de dominio otorgado por el ente estatal a través del Instituto Colombiano de Reforma Agraria, hoy Agencia Nacional de Tierras ANT,

²⁴ Corte Constitucional, Sentencia SU/235/16 .



**JUZGADO TERCERO DE DESCONGESTION CIVIL DEL CIRCUITO
ESPECIALIZADO EN RESTITUCION DE TIERRAS DE MOCOA**

276

debe mediar ocupación previa del predio, en tierras de aptitud agropecuaria que se estén explotando en favor de las personas naturales, empresas comunitarias y cooperativas campesinas en las extensiones y condiciones que para cada municipio o región del país señale la junta directiva²⁵.

Quien pretenda la adjudicación de un baldío, deberá demostrar que tiene bajo explotación económica las dos terceras partes de la superficie cuya adjudicación solicita y que la explotación adelantada corresponde a la aptitud del suelo, así mismo deberá acreditarse una ocupación y explotación previa no inferior a cinco (5) años para tener derecho a la adjudicación. La ocupación anterior de persona distinta del peticionario.

No se podrán efectuar titulaciones de terrenos baldíos en favor de personas naturales o jurídicas que sean propietarias o poseedoras, a cualquier título, de otros predios rurales en el territorio nacional. Así mismo, en el artículo 74 de la Ley 1448 de 2011 se preceptuó que si el despojo o el desplazamiento perturbó la explotación económica del baldío, no se tendrá en cuenta la duración de dicha explotación, además, se advierte que debe acogerse como criterio el que La Unidad Agrícola Familiar sea la extensión máxima a titular, siendo ineficaz cualquier adjudicación que la exceda.

Resulta menester resaltar que tras haberse requerido al INCODER en el auto que decreta pruebas, la entidad manifestó que tal entidad se encontraba en proceso de liquidación y que por lo tanto carecía de competencia para dar respuesta, razón por la cual traslada por competencia el requerimiento a la Agencia Nacional de Tierras²⁶, quien tras haberse notificado del requerimiento de si los solicitantes cumplen o no con los presupuestos de la ley 160 de 1994 para la adjudicación del bien baldío, guardó silencio.

Sin embargo, según la Ley 160 de 1994 junto con su Decreto Reglamentario 2664 de 1994, y de lo argumentado en la contestación de demanda allegada por el INCODER²⁷, se vislumbra que el solicitante y su núcleo familiar, cumplen los requisitos exigidos por la norma, pues se trata de personas campesinas, de escasos recursos²⁸, que para la época de los hechos no eran propietarios de otras tierras, que se dedicaban a la actividad agrícola, pues gran parte de su terreno los trabajaban con cultivos de cacao, lo anterior sumado calidad de víctimas de desplazamiento forzado por la violencia, que también se encuentra probado, que se vivió en esa zona veredal del Valle del Guamúz (P) y de la cual fueron objeto el solicitante y su núcleo familiar.


Además, el señor CAMPO ELIAS HERNÁNDEZ PATIÑO habitaba y explotaba el referido predio con ánimo de señor y dueño antes del desplazamiento, según los hechos en el acápite de la demanda, mismas que dan certeza al despacho de lo referido, en virtud a que justifican sus razones, al igual que los testimonios de las señoras SANDRA BERNARDA PINCHAO PRIETA y LUZ MARINA PERENGUEZ CANACUAN, testimonios estos que se puede deducir la ocupación y explotación del solicitante sobre el predio y a su vez dan cuenta con el desplazamiento en hechos victimizantes de violencia.

²⁵ Artículo 65 Ley 160 de 1994

²⁶ Folios 153 a 154 y 179, cuaderno principal.

²⁷ Folios 184 al 187

²⁸ Informe de Caracterización realizado por la UAGRED folios 107 al 108



**JUZGADO TERCERO DE DESCONGESTION CIVIL DEL CIRCUITO
ESPECIALIZADO EN RESTITUCION DE TIERRAS DE MOCOA**

293

Teniendo en cuenta que se encuentra probado el desplazamiento forzado y consecuente abandono por varios años, acarrea en consecuencia concluir que sí se ha presentado una perturbación a la explotación del predio, y que de cara a lo preceptuado en el artículo 74 de la Ley 1448 de 2011, implica que este requisito del tiempo, no es exigible en el presente caso.

En cuanto a las restricciones de las áreas de interés nacional correspondiente a los parques naturales, páramos, resguardos indígenas y afro descendientes, zonas de explotación de hidrocarburos y áreas de interés minero-energético, según información aportada por la UAEGRTD, el predio materia del proceso no está contenido en dichas zonas de afectación.

En lo que atañe al área del predio que aquí se pretende restituir y/o formalizar, no excede el área establecida por el gobierno nacional, según lo prevé el art. 21 de la Resolución 041 de 1996, expedida por la Junta Directiva del Instituto Colombiano de la Reforma Agraria, si tenemos en cuenta que el predio tiene una extensión de 1 Has + 0995 M² (folio 84), según lo estipulado en el art. 21 de la Resolución 041 de 1996, expedida por la Junta Directiva del Instituto Colombiano de la Reforma Agraria.


De igual forma el INCODER mediante respuesta allegada a este Despacho informo que el señor CAMPO ELIAS HERNANDEZ PATIÑO, es propietario de un predio ubicado en el municipio del Valle del Guamúz con una extensión de 0.0050 m², área que sumada al área del predio objeto de la presente restitución no supera la UAF, por lo cual sería posible la adjudicación.

Por otro lado tomando en cuenta que la verificación de requisitos del predio y del solicitante el que realizo el INCODER, lo llevó a cabo únicamente con los medios y recursos técnicos disponibles en la Dirección Territorial; sin tener información alguna o certificación de los ingresos y patrimonio económico del solicitante, o si el predio en cuestión es realmente baldío, o si por el contrario este último cuenta con tradición previa de propiedad privada, se pudo conceptuar que el predio, como el señor CAMPO ELIAS HERNANDEZ PATIÑO, cumplen con los requisitos establecidos en la ley 160 de 1994 y sus decretos reglamentarios, para ser considerados ADJUDICABLE.

Se advierte que en este pronunciamiento se declarará el derecho que tiene el solicitante y su núcleo familiar, a que se la tenga en cuenta y priorice, dentro de los diversos componentes que estructuran el mismo²⁹ y frente a todas aquellas políticas implementadas por el Estado para garantizar los derechos que tienen las víctimas del conflicto armado interno, siempre y cuando, se dé el retorno y/o el inicio o continuación de explotación económica del predio.

El predio objeto de la presente solicitud se encuentra contenido dentro del predio de mayor extensión identificado con el número 86-865-00-02-0001-0213-000, ubicado en la Vereda El Placer, municipio del Valle del Guamúz, Putumayo, un territorio afectado por los hechos de violencia descritos y recopilados en el informe de contexto allegado al expediente, pues el solicitante junto al núcleo familiar que lo conformaba en ese momento, vivía y trabajaba en el bien inmueble objeto del proceso que nos ocupa; el predio abandonado fue incluido en el Registro de Tierras Despojadas y Abandonadas mediante acto administrativo RP 0356 del 24 de noviembre de 2014 y que luego de un

²⁹ 1. Salud 2. Alimentación 3. Educación 4. Identificación 5. Reunificación familiar 6. Orientación ocupacional 7. Vivienda 8. Atención psicosocial 9. Tierras 10. Servicios públicos básicos 11. Vías y comunicaciones 12. Seguridad alimentaria 13. Ingresos y trabajos 14. Organización social.



juicioso trabajo de campo, social, catastral y administrativo, se confirmó que el solicitante en calidad de OCUPANTE tiene todos los derechos según las políticas de la ley 1448 de 2011, es decir, derecho a que se les restituya y/o títule el goce efectivo y el uso de la tierras.

5.6. Conclusiones:

Para enmarcar mejor la justificación y sentido de las decisiones que a continuación se condensan considera menester el despacho citar y acoger los nuevos y más recientes raseros esbozados por Nuestra Corte Constitucional en la ya mencionada sentencia T-054 de 2017:

*Esta Corporación ha consagrado que el derecho a la reparación integral es un derecho fundamental de las víctimas del conflicto armado, porque: "1) busca restablecer la dignidad de las víctimas a quienes se les han vulnerado sus derechos constitucionales; y 2) por tratarse de un derecho complejo que se interrelaciona con la verdad y la justicia, que se traduce en pretensiones concretas de restitución, indemnización, rehabilitación, medidas de satisfacción y no repetición"*³⁰.

*(...) El derecho a la reparación integral, a su vez, implica la obligación del Estado de adoptar "todas las medidas necesarias tendientes a hacer desaparecer los efectos de las violaciones cometidas, y a devolver a la víctima al estado en que se encontraba antes de la violación"*³¹. (negrillas del despacho)

(...) La Ley 1448 de 2011 se expidió para ser una ley de reparación integral. Es decir, más allá de que los victimarios hayan sido agentes estatales o miembros de grupos armados al margen de la ley, el Estado asumió el deber de reparar por la vía administrativa; es decir, de manera más expedita y eliminando la carga de la prueba en cabeza de las víctimas.

*De trascendental importancia para el contexto colombiano, es la consagración del principio denominado "enfoque transformador" en el marco del Decreto 4800 de 2011 (Art. 5º). Este busca eliminar los esquemas de discriminación y marginación de las víctimas del conflicto armado, evitando la repetición de los hechos. Es decir, en Colombia no solo se pretende reparar a las víctimas de manera integral con las cinco medidas ya mencionadas, sino también evitar que aquellas vuelvan a su situación previa de precariedad material y de discriminación"*³². *El enfoque transformador busca, precisamente, transformar esas circunstancias, pues la exclusión es un factor generador del conflicto armado.* (negrillas del despacho)

Frente a las pretensiones principales enunciadas en los numerales del primero al sexto, 10, 13 y complementarias se declararán. En cuanto a la pretensión principal enunciada en el numeral 7 y las secundarias no aplican en el caso que nos ocupa por no darse los supuestos que las fundan, advirtiendo que en el caso que varíen o persistan las condiciones, podría modificarse esta decisión, al igual que las pretensiones 11 y 12 no se concederán, como quiera que prosperará la solicitud principal correspondiente a la Restitución del bien inmueble reclamado. Respecto a las pretensiones enunciadas en los numerales 8 y 9, son actos procesales que se efectuaron durante el transcurso del proceso.

En relación a las órdenes que aquí se impartan debe tenerse en cuenta que el núcleo familiar al momento del desplazamiento se encontraba compuesto por su hija LORENA ROCIO HERNANDEZ

³⁰ Corte Constitucional, Sentencia C-753 de 2013.

³¹ Corte Constitucional, Sentencia C-454 de 2006.

³² Comisión de Seguimiento y Monitoreo a la Ley 1448 de 2011, Informe al Congreso de la República 2013.



279

**JUZGADO TERCERO DE DESCONGESTION CIVIL DEL CIRCUITO
ESPECIALIZADO EN RESTITUCION DE TIERRAS DE MOCOA**

CHAVEZ, que son personas de extracción campesina, que son beneficiarios de la sentencia favorable a su solicitud de Restitución de Tierras Despojadas o Abandonadas Forzosamente y que además es un hombre adulto mayor que supera los 60 años de edad pertenecientes a uno de los grupos de especial protección y atención por parte del ente estatal, lo que implica que se les debe aplicar por el Estado el principio de *Enfoque Diferencial* para la interpretación de normas y aplicación de políticas de estado, teniendo en cuenta que son sujetos de especial protección reforzada.

Finalmente se verificarán, de conformidad con lo ordenado por la Ley 1448 de 2011 en su artículo 91, literal p, los planes existentes de retorno y /o reubicación de la población desplazada, ya que según lo informado por el Departamento de Putumayo en memorial visible a folio 205 del expediente existe un plan retorno que fue socializado y aprobado el 29 de octubre de 2013.


En mérito de lo expuesto, el Juzgado Tercero de Descongestión Civil del Circuito, Especializado en Restitución de Tierras, de Mocoa, Putumayo, administrando Justicia en nombre de la República y por autoridad de la ley,

RESUELVE

PRIMERO: DECLARAR, RECONOCER y PROTEGER al señor CAMPO ELIAS HERNÁNDEZ PATIÑO, identificado con C.C. No. 6.297.911 expedida en Florida (N) y a su hija LORENA ROCIO HERNÁNDEZ CHÁVEZ, identificada con la C.C. No. 1.006.997.373 expedida en el Valle del Guamúz (P), en su derecho fundamental a la Restitución y/o Formalización, por las razones expuestas en la parte motiva de esta providencia.

SEGUNDO: ORDENAR a la Agencia Nacional de Tierras, a través de su director general MIGUEL SAMPER STROUSS o a quien haga sus veces al momento de la comunicación de esta orden, para que dentro de los diez (10) días siguientes a la notificación de esta providencia, ADJUDIQUE en favor del señor CAMPO ELIAS HERNÁNDEZ PATIÑO, identificado con C.C. No. 6.297.911 expedida en Florida (N) y a su hija LORENA ROCIO HERNÁNDEZ CHÁVEZ, identificada con la C.C. No. 1.006.997.373 expedida en el Valle del Guamúz (P), el predio RURAL denominado "Conuco", de la vereda El Placer, municipio del Valle del Guamúz, Departamento del Putumayo, y que se individualiza como a continuación aparece:

Matricula Inmobiliaria	Código Catastral	Área Solicitada	Área a Restituir	
442-71347	86-865-00-02-0001-0213-000	1 Ha + 0995 M ²	1 Ha + 0995 M ²	
COORDENADAS DEL PREDIO				
PUNTO	LATITUD	LONGITUD	NORTE	ESTE
11969	0° 28' 45,624"	76° 58' 40,834"	544838,664	676989,966
11970	0° 28' 45,145"	76° 58' 37,507"	544823,889	677092,967
11971	0° 28' 48,662"	76° 58' 37,802"	544932,057	677083,879
11972	0° 28' 49,303"	76° 58' 40,959"	544951,813	676986,144
LINDEROS Y COLINDANCIAS				
NORTE	Partiendo desde el punto 11972 en dirección oriente, en una distancia de 99.72 mts, hasta llegar al punto 11971 con predios del señor JULIO R. PINCHAO.			
ORIENTE	Partiendo desde el punto 11971 en dirección sur, en una distancia de 108.52 mts, hasta llegar al punto 11970 con predios de la señora SANDRA PINCHAO.			
SUR	Partiendo desde el punto 11970 en dirección occidente, en una distancia de 104.06 mts, hasta llegar al punto 11969 con predios del señor JULIO R. PINCHAO.			



**JUZGADO TERCERO DE DESCONGESTION CIVIL DEL CIRCUITO
ESPECIALIZADO EN RESTITUCION DE TIERRAS DE MOCOA**

280

OCCIDENTE	Partiendo desde el punto 11969 en dirección norte, en una distancia de 113.23 mts, hasta llegar al punto 11972 con predios del señor JULIO R. PINCHAO.
-----------	--

Predio que se desprende de uno de mayor extensión el cual es de propiedad de la señora MARIA NOHEMI NARVAEZ OLIVA, y que se individualiza con el Folio de Matrícula Inmobiliaria No. 442-71347 de la Oficina de Registro de Instrumentos Públicos de Puerto Asís.

TERCERO: ORDENAR a la Oficina de Registro y Instrumentos Públicos de Puerto Asís (P.), lo siguiente:

- La inscripción de esta Sentencia en el Folio de Matrícula Inmobiliaria No. 442-71347.
- Igualmente, se ordena el levantamiento de las medidas cautelares de inscripción de la demanda y de la orden de sustracción provisional del comercio del bien perteneciente al Folio de Matrícula Inmobiliaria No. 442-71347, proferida al momento de dar inicio a este trámite judicial.
- Dichas órdenes deberán hacerse efectivas dentro de los términos dados por la Superintendencia de Notariado y Registro, pero, los mismos sólo iniciaran a contar una vez allegada por la Agencia Nacional de Tierras la respectiva resolución de adjudicación.
- Además, esa misma funcionaria deberá hacer llegar a este Despacho y al IGAC el Certificado de Libertad y Tradición del Folio de Matrícula Inmobiliaria No. 442-71347, en el término de cinco (05) días contados a partir de las referidas inscripciones.
- Disponer como medida de protección, la restricción establecida en el artículo 101 de la Ley 1448 de 2011, consistente en la prohibición para enajenar el bien inmueble restituido durante el término de dos (2) años, siguientes a la expedición de esta sentencia, sin menoscabo de las prohibiciones de que trata la Ley 160 de 1994. Por Secretaría líbrese comunicación a la Oficina de Registro de Instrumentos Públicos de Puerto Asís, Putumayo, para que la inscriba en el folio de matrícula inmobiliaria respectivo.

CUARTO: ORDENAR al Instituto Geográfico Agustín Codazzi, para que dentro del término perentorio de un (1) mes, contado a partir del recibo de la calificación de la sentencia en los respectivos Folios de Matrícula Inmobiliaria, proceda a la actualización de sus registros cartográficos y alfanuméricos, atendiendo los criterios de individualización del predio reconocido en este fallo, debiendo **DESENGLOBAR** del predio "Conuco", de Cédula Catastral No. 86-865-00-02-0001-0213-000, el bien que le ha sido reconocido mediante pertenencia al reclamante y del cual se ordena restituir a su favor (1 Ha + 0995 m²), debiendo rendir informe a este Despacho una vez se cumpla dicha tarea.

QUINTO: ORDENAR al Instituto Geográfico Agustín Codazzi, para que dentro del término perentorio de dos (2) meses, contados a partir del recibo de la calificación de la sentencia en el respectivo Certificado de Libertad y Tradición actualizado, proceda a la actualización de sus registros cartográficos y alfanuméricos, atendiendo los criterios de individualización del predio reconocido en este fallo, de lo cual debe rendir informe a este Despacho.

SEXTO: COMISIONAR al Juzgado Promiscuo Municipal del Valle del Guamúez, Putumayo, para que dentro del término de quince (15) días siguientes al recibo del Despacho Comisorio, realice la diligencia de entrega del predio atrás reseñado a favor del aquí solicitante. Para la materialización



**JUZGADO TERCERO DE DESCONGESTION CIVIL DEL CIRCUITO
ESPECIALIZADO EN RESTITUCION DE TIERRAS DE MOCOA**

281

de dicho acto procesal, debe coordinar con la Unidad Administrativa Especial de Gestión de Restitución de Tierras Despojadas - Dirección Territorial Putumayo, la Unidad para la Atención y Reparación Integral a las Víctimas - Dirección Territorial Putumayo y la Fuerza Pública, a fin de obtener el apoyo logístico para la ejecución de dicha entrega. Por secretaría líbrese el respectivo despacho comisorio.

SEXTO: INCLUIR al Registro Único de Víctimas para que se activen las medidas de asistencia y reparación como medida de reparación Integral de conformidad con lo establecido en la Ley 1448 de 2011. Al señor CAMPO ELIAS HERNANDEZ PATIÑO junto con su núcleo familiar que estuvo presente al momento del desplazamiento forzado.

SÉPTIMO: ORDENAR a la Unidad Administrativa Especial para la Atención Integral y Reparación a las Víctimas, a CORPOAMAZONIA, al INSTITUTO COLOMBIANO DE BIENESTAR FAMILIAR y a las entidades que conforman el SISTEMA NACIONAL DE ATENCIÓN Y REPARACIÓN A LAS VÍCTIMAS, del orden nacional y territorial, para que realicen y ejecuten los planes de retorno y reubicación de los desplazados de las veredas del Municipio del Valle del Guamúz, Putumayo, siguiendo los parámetros establecidos en la ley 1448 de 2011 y el Decreto 4800 de 2011, y los tiempos y responsabilidades dadas en la parte motiva de esta providencia, bajo la coordinación de la Unidad de Víctimas.

También, esta entidad deberá coordinar en asocio con la Unidad Administrativa Especial de Gestión de Restitución de Tierras Despojadas - Dirección Territorial Putumayo, y el Juzgado Promiscuo Municipal del Valle del Guamúz (P), la entrega material del predio descrito en el numeral segundo de ésta providencia, y a favor de la aquí solicitante.

Igualmente, deberá tener en cuenta respecto a las órdenes que aquí se impartan, que el reclamante y su hija en el momento de los hechos de desplazamiento se encontraba compuesto por su hija LORENA ROCIO HERNANDEZ CHÁVEZ, que son personas de extracción campesina, que son beneficiarios de la sentencia favorable a su Solicitud de Restitución de Tierras Despojadas o Abandonadas Forzosamente y que además es un hombre adulto mayor de 60 años de edad pertenecientes a uno de los grupos de especial protección y atención por parte del ente estatal, lo que implica que se les debe aplicar por el Estado el principio de *Enfoque Diferencial* para la interpretación de normas y aplicación de políticas de estado, teniendo en cuenta que son sujetos de especial protección reforzada.

La UARIV también tendrá que adelantar el proceso de *Verificación de Carencias*, al que se refiere el Decreto 1084 de 2015, a partir del Título 6 en su capítulo 5, a fin de determinar en qué etapa deberá ser atendido la restituida y su grupo familiar, estableciendo los criterios y procedimientos para la entrega de la atención humanitaria de emergencia o transición a las víctimas de desplazamiento forzado con base en la evaluación de los componentes de la subsistencia mínima o la superación de la situación de vulnerabilidad del hogar, para luego dar paso a la correspondiente indemnización por vía administrativa. No sobra advertir que este grupo familiar, y toda la población que ha sido beneficiada con los pronunciamientos de este despacho, deberán ser atendidos de manera prioritaria con respecto a la aplicación del decreto en mención, tanto en lo que tiene que ver con la entrega de las ayudas humanitarias así como con el pago de las indemnizaciones por vía administrativa al ser



**JUZGADO TERCERO DE DESCONGESTION CIVIL DEL CIRCUITO
ESPECIALIZADO EN RESTITUCION DE TIERRAS DE MOCOA**

202

víctimas del delito de desplazamiento forzado o de cualquier otro hecho delictivo generado por nuestro conflicto armado interno.

De igual manera, frente al Plan de Retorno para el municipio del Valle del Guamúz (P), el Despacho se atiene a lo manifestado en el presente pronunciamiento, con la advertencia de dar paso a las medidas coercitivas con las que se cuenta para poder hacer cumplir lo aquí dispuesto, ello dentro del término concedido, y atendiendo principalmente las siguientes ordenes en particular:

- El Departamento para la Prosperidad Social (DPS), según su oferta institucional, deberá poner en marcha la estrategia que busca implementar medidas de asistencia y acompañamiento a la población víctima del conflicto armado interno, y más concretamente, del delito de desplazamiento forzado, para que éstas puedan lograr su auto sostenimiento en pro de una estabilización socio-económica al interior de cada hogar.
- Igualmente, esta entidad, en asocio con el Ministerio de Cultura, deberá ejecutar proyectos de inversión social en infraestructura física al servicio de la comunidad (Centros de recreación, deporte y cultura), en el lugar donde se encuentra ubicado el predio inmerso en este proceso.
- En cada una de sus competencias, el Departamento Administrativo para la Prosperidad Social (DPS), el Servicio Nacional de Aprendizaje (SENA), el Ministerio del Trabajo y la Unidad de Atención y Reparación Integral a las Víctimas (UARIV), tendrán que poner en marcha todos los programas de generación de empleo y su correspondiente capacitación, ello en favor del núcleo familiar de la solicitante, según lo dispone el título IV, capítulo I artículo 67 y 68 del Decreto 4800 de 2011.
- De igual manera se les deberá garantizar el acceso a la educación preescolar, básica, media, técnica y universitaria, concediendo incentivos y créditos de estudio para que puedan inscribirse a carreras técnicas, tecnológicas o universitarias relacionadas especialmente con el agro o a conveniencia del beneficiario, estando también involucradas para este fin, otras entidades tales como, el Ministerio de Educación, el ICETEX, y las Secretarías de Educación departamental y municipal.
- La UAEGRTD, deberá incluir por una sola vez a los beneficiarios de este pronunciamiento y a su grupo familiar, en el Programa de Proyectos Productivos a cargo de la dependencia que internamente maneja ese tema, esto luego de verificar que se realizó la entrega o el goce material del predio objeto de restitución, y además viendo la viabilidad del proyecto, y de acuerdo a lo establecido en la Guía Operativa que maneja ese programa.
- El Ministerio de Salud y Protección Social, las Secretarías de Salud del departamento y del municipio del Valle del Guamúz (P), junto con la EPS a la que se encuentre afiliado a la fecha, deberán garantizar de manera integral y prioritaria, al solicitante en este asunto y a todo su grupo familiar, la cobertura en lo que respecta a la asistencia médica y psicológica, en los términos del artículo 52 de la Ley 1448 del 2011 y los artículos 91 y subsiguientes del Decreto 4800 de 2011.
- Además se implemente en el departamento del Putumayo, en coordinación de la UARIV, el programa de atención psicosocial y salud integral para las víctimas del conflicto armado (PAPSIVI) con el fin de mitigar la afectación emocional de esta población.
- Al Departamento del Putumayo y el municipio del Valle del Guamúz (P), les corresponde gestionar a nivel central los recursos necesarios para la recuperación y mantenimiento de las vías de acceso al lugar en el que se encuentra ubicado el predio ordenado aquí restituir.



**JUZGADO TERCERO DE DESCONGESTION CIVIL DEL CIRCUITO
ESPECIALIZADO EN RESTITUCION DE TIERRAS DE MOCOA**

283

- El Instituto Colombiano de Bienestar Familiar (ICBF) tendrá que intervenir en la zona donde se encuentra ubicado el inmueble objeto de este proceso, realizando el acompañamiento psicosocial a la familia que aquí ha sido beneficiada, determinando las diferentes necesidades de los menores de edad (niños, niñas y adolescentes) y que pueden aplicar en su favor según su oferta institucional, mediante los respectivos programas y proyectos, garantizando la atención integral a esta población, para tales efectos les será remitido en el correspondiente oficio, la información de contacto correspondiente.
- El Banco Agrario de Colombia, dentro de los planes o programas de crédito en favor de la población desplazada, tendrá que ofrecer a la persona interesada en este asunto, teniendo en cuenta que se encuentra incluida dentro del Registro Único de Tierras Despojadas, la información completa en cuanto a cobertura y trámite para su consecución y desembolso, siempre que el mismo esté dirigido a una inversión agraria como proyecto productivo, y a iniciativa propia en caso de que a ello hubiere lugar.
- El Banco Agrario de Colombia, los Ministerios de Vivienda, Ciudad y Territorio, y de Agricultura y Desarrollo Rural, en asocio o de manera individual, deberán atender prioritariamente a la persona solicitante y su grupo familiar, dentro de los programas para adquirir subsidios de mejoramiento, construcción o compra de vivienda nueva o usada, y según su naturaleza, esto es, si es rural o urbano.
- Para lograr la materialización de este literal, la Unidad de Restitución de Tierras tendrá que remitir al Banco Agrario de Colombia, mediante el Acto Administrativo correspondiente, y de forma periódica, un listado de las personas que han sido beneficiadas con la Restitución de Predios y que tienen la necesidad de ser priorizadas en el tema de vivienda.
- Ordenar al Municipio de Valle del Guamuez, Putumayo, a través de su Alcalde Municipal y del Concejo Municipal, y a la Unidad de Gestión de Restitución de Tierras Despojadas para que desarrollen un sistema de alivio y/o exoneración de pasivos por concepto de impuestos municipales, servicios públicos, créditos e intereses bancarios, relacionados con el predio aquí restituido. De lo cual se presentará informe dentro de los dos meses siguientes al recibo de la comunicación.
- El Centro de Memoria Histórica deberá acatar de manera puntual los artículos 139, 147, 148 de la Ley 1448 de 2011, en la zona sobre la cual cubre esta decisión, y en lo que tiene que ver con las medidas de satisfacción y el recaudo de la información relativa a las violaciones de las que habla el artículo 3 ibídem.
- El Fondo de la Unidad de Tierras deberá aliviar las deudas que por concepto de servicios públicos domiciliarios de acueducto, alcantarillado, aseo y energía eléctrica, tenga la interesada con las empresas prestadoras de los mismos y con las entidades financieras, en especial con el Banco Agrario, por créditos relacionados con el predio.
- El Comando de la Vigésima Séptima Brigada de Selva del Ejército Nacional, al igual que el Comando de Policía del Departamento del Putumayo, en ejercicio de su misión institucional y constitucional, tendrán que ejecutar los planes, estrategias, actividades y gestiones que sean necesarias para brindar la seguridad que se requiera a fin de garantizar la materialización de lo dispuesto en esta sentencia, lo cual debe hacer parte del Plan de Retorno coordinado por la Unidad de Atención y Reparación Integral a las Víctimas (UARIV).
- Todas las entidades involucradas en el cumplimiento de las ordenes aquí proferidas y expuestas en la Ley de Víctimas, relacionadas exclusivamente con la Restitución y/o formalización de Tierras en favor del señor CAMPO ELÍAS HERNÁNDEZ PATIÑO y su hija



**JUZGADO TERCERO DE DESCONGESTION CIVIL DEL CIRCUITO
ESPECIALIZADO EN RESTITUCION DE TIERRAS DE MOCOA**

284

LORENA ROCIO HERNÁNDEZ CHÁVEZ, debiendo rendir ante este despacho un informe pormenorizado cada tres (3) meses, de todas las actividades, gestiones y actuaciones tendientes a su acatamiento; ello a fin de poder mantener control y seguimiento, en lo que a post fallo se refiere y hasta tanto desaparezcan las causas que amenacen los derechos de la parte solicitante, según lo dispone el parágrafo primero del artículo 91 de dicha Ley.

OCTAVO: ACLARAR, que todas las entidades mencionadas en el numeral anterior, las cuales hacen parte del SNARIV, aparte del cumplimiento a las órdenes puntuales aquí impartidas, deberán asumir sus obligaciones adicionales, respecto de los diferentes convenios o acuerdos interinstitucionales, relacionados con el tema de la atención y reparación integral a las víctimas de las violaciones a las que se refiere el artículo 3 de la Ley 1448 de 2011, y particularmente a las que fueron beneficiadas con el presente pronunciamiento, ello en consonancia con el art. 26 ibídem.

NOVENO: NEGAR las pretensiones enunciadas en la demanda en los numerales numerales 7, y subsidiarias, en tanto en el caso aquí tratado no aplican, por no darse los supuestos que las fundan, advirtiendo, que en el caso en que varíen o persistan las condiciones, podría modificarse esta decisión. Respecto a la solicitud enunciada en los numerales 8 y 9, son actos procesales que se hicieron efectivos durante el transcurso del proceso.

DÉCIMO: NOTIFICAR este fallo al Representante legal del municipio del Valle del Guamúz, Putumayo, a la Procuraduría General de la Nación delegada para Restitución de Tierras y al representante judicial del solicitante, de conformidad con el artículo 93 de la ley 1448 de 2011, anexando copia de la misma.

Para dar cumplimiento a las órdenes aquí emanadas se remitirá copia virtual de esta providencia a las Direcciones Generales de las Unidades de Víctimas y de Tierras Despojadas, al Gobernador del Departamento del Putumayo, a CORPOAMAZONIA y a las entidades que pertenecen al Sistema Nacional de Atención y Reparación a las Víctimas, a la Contraloría General de la República y a la Defensoría del Pueblo. Por secretaría, líbrense los oficios, las comisiones y las comunicaciones pertinentes. Se advierte que al no tener recursos la presente providencia, por ser este un proceso de única instancia, queda debidamente ejecutoriada al momento de ser proferida.

UNDÉCIMO.- SIN LUGAR a condena en costas por no haberse causado.

NOTIFÍQUESE Y CÚMPLASE


ISBETH LILIANA RAMÍREZ GÓMEZ
Jueza

CONSTANCIA SECRETARIAL: Mocoa Putumayo, 30 de agosto de dos mil diecisiete (2017). Se deja en el sentido de que la sentencia No.0026 proferida el día 30-08-2017, por este Despacho dentro de la acción de Restitución de Tierras y/o formalización de títulos, radicada al número 860013121001-2014-00588-00, se encuentra debidamente ejecutoriada al tratarse de una providencia de única instancia.



MARLEN SALAZAR CORREA
Secretaria Ad hoc