

**JUZGADO TERCERO DE DESCONGESTION CIVIL DEL CIRCUITO
ESPECIALIZADO EN RESTITUCION DE TIERRAS DE MOCOA**

257

San Miguel de Agreda de Mocoa, doce (12) de Diciembre de dos mil diecisiete (2017).

ST-00083/17

I. OBJETO E IDENTIFICACION DEL PROCESO, RADICACION Y PARTES QUE INTERVIEN

Tipo De Proceso	PROCESO DE RESTITUCION Y/O FORMALIZACION DE TIERRAS
Radicación	860013121001-2015-00311-00
Solicitante	Esther Cenaida Castro - CC 41.115.185
Ubicación del Predio	Inspección de Policía El Placer, Municipio del Valle del Guamuez, Putumayo.
Tipo del Predio	Rural
Asunto	Sentencia No. 00083

II. ANTECEDENTES

Habiéndose agotado las etapas propias del proceso de Solicitud Judicial de Restitución de Tierras, adelantado por la parte solicitante, a través de la Unidad Administrativa Especial de Gestión de Restitución de Tierras Despojadas, pasa a proferirse sentencia dentro del presente asunto.

1. HECHOS RELEVANTES

1.1. Respecto de la individualización y caracterización del predio objeto de la solicitud de Restitución: De conformidad con la información que yace en la solicitud, se individualiza el predio objeto de restitución de la siguiente manera:

TIPO/NOMBRE DEL PREDIO	FOLIO DE MAT. INMOBILIARIA	CEDULA CATASTRAL	AREA PREDIO	NOMBRE DEL TITULAR EN CATASTRO	RELACION JURIDICA CON EL PREDIO
Rural	442-30039	86 865 00 02 0001 0106 000	1 Ha + 8530 m ²	María Estela Guerrero Cuaran	Poseedora
DIRECCION Y/O UBICACION DEL PREDIO: Rural, Inspección de Policía El Placer, Municipio de Valle del Guamuez, Putumayo.					
INFORMACION DEL SOLICITANTE : Esther Cenaida Castro – C.C. 41.115.185					
NUCLEO FAMILIAR	NOMBRE	IDENTIFICACION	PARENTESCO	PRESENTE AL MOMENTO DE LA VICTIMIZACION	
	Floriberto Hermel Solare Rios	C.C. 17.698.513	Cónyuge	Si	
	Faider Fernando Solarte Castro (Q.E.P.D.)	C.C. 18.158.017	Hijo	Si	
	Fredy Floriberto Solarte Castro	No registra	Hijo	Si	
COORDENADAS DEL PREDIO					
PUNTO	LATITUD	LONGITUD	/	/	
3020	0° 28' 10,064" N	76° 59' 5,533" W			
3023	0° 28' 10,000" N	76° 59' 7,854" W			
3024	0° 28' 14,248" N	76° 59' 7,116" W			
A	0° 28' 14,853" N	76° 59' 6,589" W			
B	0° 28' 13,736" N	76° 59' 6,370" W			
C	0° 28' 12,965" N	76° 59' 6,480" W			
D	0° 28' 11,299" N	76° 59' 4,596" W			
E	0° 28' 10,963" N	76° 59' 4,593" W			
F	0° 28' 10,920" N	76° 59' 5,288" W			
3032	0° 28' 10,697" N	76° 59' 5,280" W			



**JUZGADO TERCERO DE DESCONGESTION CIVIL DEL CIRCUITO
ESPECIALIZADO EN RESTITUCION DE TIERRAS DE MOCOA**

258

3033	0° 28' 10,704" N	76° 59' 5,531" W	
LINDEROS Y COLINDANCIAS			
Punto 3020 - 3021	19,36 metros con predios de vía pública.		
Punto 3021 - 3022	49,74 metros con predios del señor Harold Ortiz		
Punto 3023 - 3024	132,44 metros con predios del señor Remigio Culcha Lopez		
Punto A - B	34,96 metros con predios de quebrada		
Punto B - C	23,93 metros con predios de quebrada		
Punto C - D	77,54 metros con predios de quebrada		
Punto D - E	34 metros con predios del señor Salomón Caicedo		
Punto E - F	21,52 metros con predios de la señora Clemencia Narváez		
Punto F - 3032	6,87 metros con predios del señor Juan Potosi		
Punto 3032 - 3033	7,75 metros con predios del señor Juan Potosi		
Punto 3033 - 3020	19,67 metros con predios del señor Juan Potosi		

1.2. Respecto de la adquisición del predio objeto de la solicitud: Manifiesta en su declaración la señora Esther Cenaida Castro que el predio objeto de solicitud se lo vendió el señor Dagoberto Alcides Museses a su esposo el señor Floriberto Solarte Ríos través de documento de compraventa de fecha 01 de marzo de 1996, constante de una hectárea y media de terreno aproximadamente, ya que el predio hace parte de uno de mayor extensión, éste terreno lo utilizó para hacer su casa, la ganadería, sembrar plátanos, arboles frutales y después arrendarlo para ganado, pero nunca realizaron escrituras ni lo protocolizaron.


Manifiesta además que a partir del año 1996 viene ejerciendo la posesión real y efectiva del predio y que a la fecha presente continúa realizando la posesión real y efectiva del mismo.

1.3. Respecto de los hechos motivos del desplazamiento forzado: Narra la solicitante, que debido a los frecuentes y fuertes enfrentamientos entre la guerrilla y los paramilitares sucedidos para el año 2003, los cuales ocurrían cerca de su vivienda, además de padecer las explosiones por el lanzamiento de cilindros y las masacres indiscriminadas que había en la zona, decidió salir desplazada junto con su familia para la Hormiga donde vivieron un año y posteriormente retornaron al predio, pero ya habían perdido todos los cultivos y animales que abandonaron al salir huyendo.

III. PRETENSIONES:

A través de la solicitud que hiciera la señora Esther Cenaida Castro ante la Unidad Administrativa Especial de Gestión de Restitución de Tierras despojadas a través de apoderado judicial designado por la Unidad Administrativa Especial de Restitución de Tierras, busca obtener como pretensiones principales las siguientes:

1. El reconocimiento de su derecho fundamental a la Restitución de Tierras en los términos establecidos por la Corte Constitucional en Sentencia T-821 de 2007 y auto de seguimiento 008 de 2007, en concordancia con el parágrafo 4 del artículo 91 de la Ley 1448 de 2011.
2. La formalización y Restitución Jurídica y/o material del predio urbano descrito en el anterior acápite, la consecuente orden de inscripción del fallo en su favor, la correspondiente exoneración y cancelación de antecedente registral sobre gravámenes y limitaciones de dominio, títulos de tenencia, arrendamientos de la denominada falsa tradición y de medidas cautelares registradas con posterioridad al despojo o abandono así como la cancelación de los correspondientes asientos e inscripciones registrales en el evento que resulten contrarias al derecho de Restitución de conformidad con lo establecido en el literal d) del Artículo 91 de



**JUZGADO TERCERO DE DESCONGESTION CIVIL DEL CIRCUITO
ESPECIALIZADO EN RESTITUCION DE TIERRAS DE MOCOA**

259

la Ley 1448 de 2011, así como las demás acciones contempladas en los literales n), e) f) e i) del mismo Artículo 91 de la Ley 1448 de 2011.

3. La consecuente actualización del folio de matrícula y cédula catastral por parte de la Oficina de Registro de Instrumentos Públicos del Círculo Registral de Puerto Asís y al Instituto Geográfico Agustín Codazzi (IGAC)/ Catastro de Mocoa, en cuanto a su área, linderos y titular del derecho, georreferenciación, coordenadas etc.
4. La suspensión de todos los procesos declarativos, sucesorios, ejecutivos, divisorios, de deslinde y amojonamiento, abreviados que se hubiesen iniciado ante la justicia ordinaria con relación al predio cuya restitución se solicita así como los procesos notariales y administrativos que afecten el predio, salvo el proceso de expropiación de conformidad con lo normado en el literal c) del artículo 86 de la Ley 1448 de 2011.
5. La protección y acompañamiento al predio objeto de restitución por parte de las autoridades a cargo, en caso de ser necesario su intervención.

Todo ello en el marco de la correspondiente gratuidad y prevalencia de derechos en favor de quien solicita la protección y restitución de sus derechos civiles además de las pretensiones complementarias y subsidiarias relacionadas en el acápite correspondiente de la demanda establecidas en los artículos 72, 121, 84, 86, inciso 4 del artículo 88 literales k y p del artículo 91.

IV. ACTUACION PROCESAL:

Una vez verificadas las correspondientes actuaciones administrativas, en especial aquella de que trata el inciso 5 del art. 76 de la Ley 1448 de 2011, y de que se cumplieran los demás requisitos de procedibilidad se procedió como a continuación se resume:

Se admitió la solicitud presentada el 01 de junio de 2015, mediante providencia de fecha 11 de junio de 2015¹, dándose cumplimiento a las órdenes de notificación allí impartidas el 18 de junio del mismo año².

Una vez vencidos todos los términos de traslado correspondientes, se surte el emplazamiento de los vinculados Dagoberto Alcides Mueses Guerrero, en calidad de vendedor del bien, quien al momento de su notificación manifestó no oponerse³ a las pretensiones de la demanda y de María Stella Guerrero Cuaran, en calidad de propietaria del bien, que al no comparecer al proceso se le nombró representante judicial adscrita a la Defensoría del Pueblo del Putumayo⁴ y procedió a dar contestación de la demanda, oponiéndose a las pretensiones de la solicitante⁵, haciendo necesario remitir el asunto por competencia a la Sala Civil Especializada en Restitución de Tierras del Tribunal Superior del Distrito Judicial de Cali (V), según calificación de contestación de demanda con auto de 02 de junio de 2016.⁶

¹ Folios 152 y 153


² Folio 155

³ Folio 173

⁴ Folio 175

⁵ Folios 182 a 186

⁶ Folio 188 y 189



**JUZGADO TERCERO DE DESCONGESTION CIVIL DEL CIRCUITO
ESPECIALIZADO EN RESTITUCION DE TIERRAS DE MOCOA**

260

Seguidamente, se dicta el auto que decreta las pruebas dentro del presente asunto en fecha 10 de junio de 2016⁷, y en la práctica de las mismas la URT allega la inspección judicial y el informe técnico de georreferenciación del predio en campo⁸, realizados con las partes afectadas, donde se esclarece los linderos materia de discusión en la oposición formulada por la señora María Stella Cuaran; se cierra el período mediante providencia fechada 03 de octubre de 2016⁹, que corre traslado al ministerio público, quien rinde concepto el 29 de septiembre de 2016¹⁰, en el cual inicialmente hace un resumen del contenido de la solicitud de restitución y de la actuación adelantada precisando que es lo pretendido por la solicitante, seguidamente realiza consideraciones referentes a los derechos de las víctimas en el marco de la Constitución Política de Colombia, el bloque de constitucionalidad, la jurisprudencia de la Corte Constitucional y la Ley 1448 de 2011 y finaliza dando un concepto favorable a las pretensiones formuladas dado que se encuentran debidamente acreditadas la relación jurídica del mismo con el predio así como su condición de desplazado y víctima enmarcada en la situación de violencia que afectaba al municipio de Valle del Guamuez, Putumayo.

Finalmente, con escrito de 15 de noviembre de 2016 la representante judicial de la señora María Stella Guerrero presentó desistimiento de la oposición, misma que es aceptada por el Despacho con proveído de 17 de enero de 2017¹¹, sin que sea necesario remitir el proceso por competencia a la Sala Civil Especializada en Restitución de Tierras del Tribunal Superior del Distrito Judicial de Cali (V).

V. CONSIDERACIONES:

5.1. Presupuestos Adjetivos:

Este Juzgado es competente de conformidad con lo que viene establecido en los artículos 79 y 80 de la Ley 1448 de 2011, la parte solicitante se encuentra legitimada y debidamente representada¹² así como se encuentra presentada la demanda en legal forma de conformidad con lo que viene normado por el los artículo 71 y ss y el artículo 84 de la Ley 1448 de 2011.

También encuentra acreditado dentro del proceso que se cumple el principio de procedibilidad de que trata el artículo 76 de la Ley 1448, toda vez que la señora Esther Cenaida castro, se encuentra incluida en el Registro de Tierras Despojadas y Abandonadas Forzosamente, mediante Resolución RP 0282 de fecha 13 de marzo de 2015 en calidad de víctima de abandono forzado, junto con su grupo familiar al momento del despojo, esto tal como se evidencia a folio 149 del expediente donde obra constancia NP 0019 del 22 de mayo de 2015 que así lo confirma.

5.2. Problema Jurídico:

¿Tiene derecho la solicitante, señor Esther Cenaida Castro, junto con su núcleo familiar a ser reparada de manera integral, a obtener la tutela de su derecho fundamental a la restitución de tierras y a serle restituido y formalizado el predio objeto de solicitud ubicado en la Inspección de Policía El Placer, municipio del Valle del Guamuez (P) del cual es poseedora?

⁷ Folio 190


⁸ Folios 198 a 207

⁹ Folio 146

¹⁰ Folios 226 a 240

¹¹ Folio 251

¹² Folios 139 y 150



267

Para responder y dar solución a la anterior formulación, se tendrán en cuenta las condiciones relacionadas con los hechos de violencia que afectaron la zona donde se encuentra ubicado el predio, la calidad de víctima de la solicitante y su familia, su situación como ocupante del bien y las razones que dieron lugar al abandono del predio del solicitante que se encuentren acreditadas dentro el trámite administrativo y judicial.

5.3. Marco jurídico y conceptual:

La Restitución de Tierras despojadas o abandonadas en Colombia, viene como Instrumento resultante de un proceso evolutivo de los fenómenos sociales que de manera generalizada afectan sectores más vulnerables, fundamentado en normas constitucionales e internacionales y nutrida con las tendencias normativas y herramientas de protección, que han venido aterrizándose sobre la temática referente a la reparación y protección de las víctimas del conflicto armado, a través de un proceso histórico de adaptación e implementación de las herramientas legales, administrativas y judiciales puestas a disposición de la población afectada, víctima del conflicto armado en Colombia, observando estrictamente criterios de justicia y equidad bajo la óptica del enfoque diferencial a fin de proteger real y efectivamente a los sectores más vulnerables.


Múltiples y reiterados han sido los pronunciamientos de nuestro máximo órgano constitucional, que han decantado las teorías referentes a individualización, conceptualización, fundamentación legitimación y resolución de los conflictos que afectan directamente a las víctimas del conflicto armado colombiano, el despacho acoge los criterios que claramente decanta la sentencia reciente T-315 de 2016 que recorre no sólo los aspectos adjetivos y de implementación más destacados si no que ahonda en resaltar su esencia, finalidad y la importancia del rol del juez de Restitución en la Búsqueda de una paz estable y duradera:

(...) 4.1. El diseño del proceso de restitución de tierras contemplado por la Ley 1448 de 2011 constituye en gran medida un reconocimiento a las formas propias que, en el contexto de la violencia rural, adoptó el abandono forzado de aquellas,¹³ así como la multiplicidad de dinámicas de usurpación y de despojo tanto material como jurídico que han tenido lugar en la compleja realidad histórica del conflicto armado interno colombiano. En relación con ello, vale la pena reproducir un conjunto de reflexiones vertidas en el Informe de Ponencia para Primer Debate del Proyecto que posteriormente se convirtió en la denominada Ley de Víctimas:

"[...] Cerca de 750.000 hogares campesinos fueron desplazados de sus territorios por la fuerza en las últimas dos décadas, de los cuales 460.000 abandonaron un poco más de tres millones de hectáreas. De las tierras abandonadas, una parte permanece así, otra está cuidada por parientes o vecinos, o ha sido repoblada con campesinos a quienes los jefes armados adjudicaron tierras despojadas y otra parte fue transferida de hecho o de derecho a terceros, generalmente personas sin conexión aparente con los victimarios.

El despojo asumió varias modalidades, desde las compras forzadas a menor valor hasta el destierro, la usurpación física de la posesión y la destrucción de las viviendas y cercas que delimitaban los predios. El despojo de tierras fue legalizado, muchas veces, con transferencias

¹³ En la sentencia C-715 de 2012, la Corte, entre otros asuntos debió definir si el Legislador incurrió en una omisión legislativa relativa al prever un conjunto de medidas para el despojo y no para el abandono forzado de predios, según la lectura que los demandantes hacían del artículo 74 de la Ley de víctimas y restitución de tierras, y de otras normas que giraban en torno al concepto de 'despojo de tierras'. La Corte consideró que, con independencia de las relevantes discusiones teóricas y sociales acerca de las tipologías de estos fenómenos, las medidas legislativas dictadas en respuesta al despojo son también aplicables al abandono de tierras: "Para la Corte, si bien los conceptos de abandono y despojo son fenómenos distintos, es claro que ambos producen la expulsión de la tierra de las víctimas, lo que genera una vulneración masiva de los derechos fundamentales de las víctimas del conflicto interno, razón por la cual esta Corporación en múltiples y reiteradas ocasiones ha reconocido normativa y jurisprudencialmente a las víctimas de despojo y abandono sin ninguna distinción, como sucede con la definición del delito de desplazamiento forzado. En este orden, la Ley 1448 de 2011 y especialmente los artículos que ahora se demandan –arts. 28 y 72– dejan ver el carácter asimilable de las víctimas de despojo, de usurpación y de abandono forzado de tierras, de tal manera que ambas son incluidas y tenidas en cuenta por el Legislador en el marco de la Ley 1448 de 2011".



JUZGADO TERCERO DE DESCONGESTION CIVIL DEL CIRCUITO ESPECIALIZADO EN RESTITUCION DE TIERRAS DE MOCOA

262

forzadas, con la participación de notarios y registradores, y el rastro de los despojadores fue borrado por testafierros y múltiples traspasos a terceros de aparente buena fe.

Otras veces el despojo afectó derechos de tenencia y posesión, interrumpiendo el término de prescripción, y terceros obtuvieron títulos de adjudicación o titularon por vía judicial a su favor. En ocasiones el INCORA o el INCODER declararon caducados los títulos de beneficiarios de reforma agraria cuando se desplazaron y readjudicaron las parcelas a otras personas. Otras veces el IGAC englobó los predios despojados en otro mayor, alterando el catastro para desaparecer la cédula catastral de los despojados.

(...) 4.2. En efecto, aquellas situaciones llevaron a repensar las estructuras procesales típicamente civiles, en procura de crear medidas excepcionales para ofrecer respuestas reales a las víctimas del conflicto en el marco de un proceso transicional de tierras, en el cual la restitución actuase como un componente preferencial y esencial del derecho a la reparación integral.

4.2.1. Precisamente por las especificidades de la tipología del despojo, el abandono y la usurpación, una adecuada comprensión de la restitución y, en particular de la restitución de tierras exigió del legislador la construcción de un conjunto de medidas administrativas y judiciales de carácter extraordinario que hoy constituyen la denominada acción de restitución, cuyo propósito es el “restablecimiento de la situación anterior a las violaciones [sufridas como consecuencia del conflicto armado interno]” y subsidiariamente, cuando ello no fuere posible, la compensación.

4.3. En efecto, el proceso de restitución de tierras, tal y como está contemplado por la Ley 1448 de 2011, se compone de una etapa inicial o administrativa, a cargo de la Unidad de Restitución de Tierras y otra fase secundaria o judicial, en cabeza de los jueces y magistrados especializados en restitución de tierras.


(...) 4.3.3. Aunque el proceso de restitución es de única instancia y ello se ha considerado como constitucionalmente válido,¹⁴ a diferencia de lo que ocurre con la mayoría de procesos judiciales, donde la litis concluye con la ejecutoria de la última decisión adoptada, en el proceso citado, el legislador previó una competencia *ius fundamental* extendida. En otras palabras, “el Juez o Magistrado [mantiene la] competencia para garantizar el goce efectivo de los derechos del reivindicado en el proceso, prosiguiéndose dentro del mismo expediente las medidas de ejecución de la sentencia”. En ese sentido, el proceso sólo acaba cuando efectivamente se hubiesen cumplido todas las órdenes de protección y restitución contenidas en el fallo.

4.3.4. Con todo y lo anterior, la competencia del juez de restitución puede ir más allá. En efecto, el artículo 102 de la Ley 1448 de 2011, permite al funcionario judicial conservar su competencia después de la sentencia “(...) para dictar todas aquellas medidas que, según fuere el caso, garanticen el uso, goce y disposición de los bienes por parte de los despojados a quienes les hayan sido restituidos o formalizados predios, y la seguridad para sus vidas, su integridad personal, y la de sus familias.” Lo anterior implica que aun cuando en la sentencia no se haya dado una orden precisa, el juez pueda emitir nuevas y posteriores órdenes con el propósito de proteger los derechos fundamentales de los reclamantes, particularmente, los vinculados a la restitución, posibilidad que está en consonancia con los principios de estabilización y seguridad jurídica contemplados por el artículo 73 de la misma Ley.

4.3.5. En síntesis, dichas facultades ulteriores al fallo de restitución no son sólo entonces poderes judiciales de ejecución; también consisten en la posibilidad que tiene el juez de crear nuevos remedios jurídicos para asegurar que el proceso de restitución de tierras cumpla sus propósitos constitucionales y en el marco de la “(...) justicia transicional [sea] un [verdadero] elemento impulsor de la paz”, tal como lo ha sostenido esta Corporación. Concedido esto, se trata entonces de dos competencias *ius fundamentales* extendidas distintas del juez de restitución de tierras, de un lado, se tiene la **competencia para ejecutar** las órdenes dadas en la sentencia y, de otro, la **competencia para emitir nuevas órdenes** en procura de garantizar la estabilización y seguridad jurídica de la restitución.

(...) 4.4.1. En efecto, los altos valores jurídicos que se defienden en el proceso de restitución, se proyectan directamente sobre la labor de los jueces de tierras y sus amplísimas facultades dentro del mismo como un trámite integral, que no sólo pretende definir la relación jurídica existente entre el reclamante y su predio sino que además, está tras la búsqueda proporcional de alivios materiales a las violaciones de derechos fundamentales particularmente intensas que ocurren como consecuencia del desarraigo y la indignidad ocurrida por efecto del desplazamiento forzado. Por tal motivo, no resulta extraño que el artículo

¹⁴ En sentencia C-099 de 2013, se consideró razonable esta previsión normativa al ponderar la limitación que entraña la ausencia de una instancia de revisión, con la finalidad constitucionalmente válida perseguida por la norma. Adicionalmente, explicó que el derecho de contradicción, en particular, y el debido proceso en general se encuentran garantizados por la estructura misma del procedimiento de restitución.



JUZGADO TERCERO DE DESCONGESTION CIVIL DEL CIRCUITO ESPECIALIZADO EN RESTITUCION DE TIERRAS DE MOCOA

263

25 de la Ley 1448 de 2011 fije el derecho a la reparación integral de manera diferenciada, transformadora y efectiva; y bajo dimensiones individuales, colectivas, materiales, morales y simbólicas.

4.4.1.1. Justamente, en relación con dichas dimensiones, cabe indicar que en el proceso de restitución, además del restablecimiento de las condiciones jurídicas y materiales del reclamante, resultan comprometidos una amplia gama de intereses que, si bien no tienen un origen estricto en la comprensión individual de la situación del peticionario, sí se constituyen en circunstancias y agentes externos que tienen la potencia suficiente de impedir el retorno efectivo de la población desplazada y, en ese sentido, de reproducir la conflictividad social.

4.4.2. Es por tal motivo, que los jueces de restitución no son en estricto sentido sólo jueces de tierras. En el marco de una visión teleológica e integral del proceso, tienen la responsabilidad de ajustar sus actuaciones al "(...) objetivo primordial de conseguir la reconciliación y la paz duradera y estable" que, con independencia del esclarecimiento de la titularidad jurídica del predio restituído, debe involucrar también aquellas intervenciones que siendo visibles en el proceso pueden comprometer otras vulneraciones distintas de derechos fundamentales a las alegadas por las víctimas solicitantes y que, de no gestionarse adecuadamente, imposibilitarían el cumplimiento de los propósitos transicionales de restitución.


Es así como se trabaja día a día en nuestro país en esa búsqueda de verdad, justicia y reparación con la utilización de cada vez novedosos y mejores instrumentos judiciales para poder resarcir de manera más justa, eficaz y completa las afectaciones derivadas de un contexto de violencia que ha golpeado las bases más sensibles y vulnerables de nuestra sociedad, el campesinado, la infancia, mujeres y madres trabajadoras, cabezas de hogar, etc., golpes que si bien han dejado huella de dolor destierro, discriminación y olvido y que esta misma no se borra, por cuanto además debe ser recordada como símbolo de perdón y fortalecimiento tampoco debe ser estigma que impida la resocialización la convivencia, la reintegración a las labores de los campesinos en sus tierras, la paz.

Enfoque Diferencial aplicado a La Política de Restitución De Tierras

La situación de crímenes atroces, de lesa humanidad y de desplazamiento forzado o abandono de tierras que se ha evidenciado a lo largo de la historia de Colombia, presenta un común denominador que no es otro diferente a aquel que se circunscribe a la existencia de un factor discriminatorio, asociado al género, la edad, o la pertenencia a un grupo minoritario¹⁵, por tal razón, debe ser un aspecto de relevante consideración en la etapa administrativa y posteriormente en la judicial de los procesos de Restitución de Tierras despojadas o Abandonadas Forzosamente, pues merecen un especial tratamiento que se ha decantado como lo han hecho los entes constitucionales y los instrumentos internacionales de protección en el marco legal estableciendo en el artículo 13 de la Ley 1448 de 2011, lo cual se traduce en la obligación legal no solamente en la atención a la víctima, sino que además, en lo que concierne a la intervención oficial para asegurar que éste grupo de personas medien de manera directa en la sustanciación de los casos, en el litigio de los mismos, en las decisiones judiciales y en la etapa posterior a ellas.

Es así como en desarrollo de ésta política de justicia transicional se expidió el Decreto 4829 de 2011 para incluir los componentes viabilizadores de la real ejecución del principio de discriminación positiva dentro del marco de la actuación administrativa del proceso de restitución de tierras, mismo que debe ser observado en la fase judicial como en las posteriores actuaciones de garantía del goce estable de los derechos reconocidos en la conclusión del trámite integral (Fase administrativa y judicial), en todo caso, procurados desde una óptica adecuada, diferenciada, transformadora y efectiva.

¹⁵ Afrodescendientes, comunidades indígenas, población Rom o Gitanos



264

El hecho de procurar la mejor atención a las víctimas que se enmarquen dentro una situación especial y diferenciada del resto social, busca materializar la mayor atención a la población desplazada que actualmente se sujeta a un estado de mayor vulnerabilidad, para efectos de dignificarlas en el reconocimiento de sus derechos, superando de esa manera, el estado de cosas inconstitucional advertido en la sentencia T 025 de 2004.

5.4. Lo Probado:

De conformidad con el acervo probatorio que obra en el expediente, encontramos, los siguientes hechos probados:

Hechos de violencia: De acuerdo con el estudio de Contextualización General del municipio del Valle del Guamuez que nos aporta la Unidad Administrativa Especial de Gestión de Restitución de Tierras Despojadas en su solicitud de restitución, las conclusiones tomadas del punto séptimo de la misma, son el resultado de un análisis fáctico, temporal y espacial en los que encajan perfectamente los hechos descritos en el acápite correspondiente. Resultan claros y notorios estos hechos que referencia quien representa la solicitante, toda vez que referencia hechos históricos verídicos en nuestro país fundamentados en fuentes de información disponibles en entidades, páginas web y testimonios.¹⁶

Básicamente se explica el hecho de surgimiento de grupos armados al margen de la Ley con la ausencia de la presencia estatal en las zonas afectadas, lo que hizo que proliferara la explotación agrícola de la planta de coca por parte de la guerrilla (FARC), situación que transforma las dinámicas culturales, sociales, políticas y económicas de las personas.

Con las nuevas políticas imperantes depara obtener dinero fácil, surgen las denominadas pirámides cuya quiebra comenzó a generar pérdidas para los pobladores, luego con las olas de invasión paramilitar con la que se había tenido cierto pacto de no agresión y las fumigaciones a cultivos, que afectaron también a aquellos cultivos lícitos, se elevaron las condiciones para que se generaran mas desplazamientos y hechos victimizantes en la zona.

Posteriormente, con la desmovilización de los grupos de autodefensa en el año 2006, se transforman los actores armados en las llamadas Bacrim o neoparamilitares y se reposicionan las Farc en el territorio mediante grupos conocidos como los Rastrojos y los Urabeños quienes protagonizaron los hechos violentos entre los años 2010 y 2014 consistentes en ataques a la Fuerza Pública y a la infraestructura Petrolera del Valle del Guamuez, proliferaron además, grupos de delincuencia común etc.

A partir de 2015 interviene el Estado para dar un viraje a esta situación de conflicto que por años ha azotado a estas veredas, a partir de estrategias como el plan Retorno lideradas, entre otras, por el Sistema Nacional de Atención y Reparación Integral a víctimas SNARIV.

Dado que estos hechos, como quedó anotado concuerdan en espacios de tiempo lugar y condiciones resulta probada en consecuencia, la veracidad de los hechos violentos que narra la señora Esther Cenaida Castro en su solicitud, así como también el hecho del desplazamiento forzado del predio del cual es poseedor desde el año 1996.

¹⁶ Folios 7 al 42.



**JUZGADO TERCERO DE DESCONGESTION CIVIL DEL CIRCUITO
ESPECIALIZADO EN RESTITUCION DE TIERRAS DE MOCOA**

265

Condición de Víctima de la señora Esther Cenaida Castro: Desarrollando el concepto de víctima que establece la Ley 1448 de 2011 en su artículo tercero y los criterios jurisprudenciales a tener en cuenta a fin de entrar a determinar quién puede ser considerado víctima del conflicto armado colombiano, encontramos que en sentencia T-054 de 2017 se reiteran las posiciones esbozadas por el máximo órgano constitucional al respecto:

5. La noción de víctima de violaciones de derechos humanos en el conflicto armado colombiano. Reiteración de jurisprudencia

En el ordenamiento interno colombiano, existe un importante marco normativo que ha sido reiteradamente reconocido por esta Corporación.¹⁷ Desde el año 1993, con el artículo 1º del Decreto 444, se reconoció la calidad de víctima a aquellas personas que hubieran sufrido perjuicios indirectos como consecuencia de atentados terroristas cometidos con bombas o artefactos que afecten a la población civil. Posteriormente, se amplió el concepto incluyendo a la población afectada como consecuencia de tomas guerrilleras¹⁸, a las que sufrieran por combates y masacres indiscriminadas por motivos ideológicos o políticos¹⁹ y, con el artículo 15 de la Ley 418 de 1997, se incluyó a la población civil que sufriera perjuicios en su vida, integridad personal o bienes, como consecuencia de actos relacionados con el marco del conflicto armado interno, atentados terroristas, combates, ataques y masacres.

Con la Ley 975 de 2005, se dio un importante paso con la creación de un marco legal para reincorporar a la vida civil a los miembros de grupos armados al margen de la ley y, al mismo tiempo, garantizar los derechos de las víctimas del conflicto a la verdad, justicia y reparación integral. En el artículo 23 de dicha ley se estableció el incidente de reparación integral para que, en el curso de un proceso penal, cuando se determinara la responsabilidad del acusado, y la víctima o el Ministerio Público lo solicitasen, se procediera a reparar integralmente a la víctima, por los daños causados con ocasión de la conducta criminal.

Tres años después, el Decreto 1290 de 2008, dispuso la creación de un programa de reparación individual por vía administrativa de las víctimas de los grupos armados al margen de la ley, basándose en el denominado principio de solidaridad. La reparación por vía administrativa se entendió como una reparación anticipada del Estado por hechos punibles realizados por grupos al margen de la ley, "sin perjuicio de la responsabilidad de los victimarios y de la responsabilidad subsidiaria o residual del Estado". Se definió como víctimas, aquellas personas a las que se refiere el artículo 15 de la Ley 418 de 1997.

En tratándose de las normas internas que han sido expedidas por el Congreso de la República y el Gobierno Nacional, de manera prevalente debe mencionarse la Ley 1448 de 2011 y sus decretos con fuerza de ley creados para satisfacer los derechos de los grupos étnicos. La Ley 1448, comúnmente reconocida como "Ley de Víctimas y de Restitución de Tierras", busca restablecer el proyecto de vida de cada víctima del conflicto armado interno, así como garantizar el goce efectivo de sus derechos de manera sostenible y transformadora.

La Ley 1448 de 2011, se enmarcó dentro del campo de la justicia transicional y tiene como propósito definir acciones concretas para garantizar los derechos a la verdad, justicia, reparación y no repetición.


En relación con el concepto de víctima, el artículo 3º de dicha ley estableció lo siguiente:

"aquellas personas que individual o colectivamente hayan sufrido un daño por hechos ocurridos a partir del 1º de enero de 1985, como consecuencia de infracciones al Derecho Internacional Humanitario o de violaciones graves y manifiestas a las normas internacionales de Derechos Humanos, ocurridas con ocasión del conflicto armado interno. También son víctimas el cónyuge, compañero o compañera permanente, parejas del mismo sexo y familiar en primer grado de consanguinidad, primero civil de la víctima directa, cuando a esta se le hubiere dado muerte o estuviere desaparecida. A falta de estas, lo serán los que se encuentren en el segundo grado de consanguinidad ascendente. De la misma forma, se consideran víctimas las personas que hayan sufrido un daño al intervenir para asistir a la víctima en peligro o para prevenir la victimización. La condición de víctima se adquiere con independencia de que se individualice, aprehenda, procese o condene al autor de la

¹⁷ Corte Constitucional, Sentencia T-364 de 2015.

¹⁸ Artículo 18 de la Ley 104 de 1993.

¹⁹ Artículo 10 de la ley 241 de 1995.



**JUZGADO TERCERO DE DESCONGESTION CIVIL DEL CIRCUITO
ESPECIALIZADO EN RESTITUCION DE TIERRAS DE MOCOA**

266

conducta punible y de la relación familiar que pueda existir entre el autor y la víctima". (Negrillas del despacho)

De conformidad con el citado artículo 3° de la Ley 1448 de 2011, el propio Estado no solo reconoció la existencia del conflicto armado interno en Colombia, sino también la configuración de violaciones a las normas del Derecho Internacional Humanitario (DIH); en especial, el artículo 3° común a los Convenios y Protocolos de Ginebra.

Dentro de los aspectos tenidos en cuenta en el artículo 3° común a los Convenios y Protocolos de Ginebra, se encuentra el denominado principio de distinción, el cual genera a las partes el deber de diferenciar entre combatientes y no combatientes. Ninguna de las partes en conflicto puede involucrar a las personas que no tomen o hagan parte directamente de las hostilidades. Estas personas, por ese hecho, adquieren el estatus de personas protegidas. (Negrillas del despacho)

Así las cosas, cualquier afectación a los derechos de las personas protegidas en el marco del conflicto armado interno, es reconocida y está enmarcada en la Ley 1448 de 2011.

A partir de las sentencias C-253A de 2012 y C-781 del mismo año, esta Corporación ha entendido que en cuanto a la expresión consagrada en el artículo 3° referente a la noción de víctima "con ocasión al conflicto armado", dicho "conflicto armado" debe interpretarse de manera amplia, más allá de las confrontaciones estrictamente militares, o a un grupo específico de actores armados con exclusión de otros. (Negrillas del Despacho)


Esta Corte ha indicado que estos criterios interpretativos son obligatorios para los operadores jurídicos y "ante la ocurrencia de una afectación grave de derechos humanos o de una infracción de las normas del derecho humanitario, en caso de duda sobre si tal hecho ha ocurrido en el marco del conflicto armado interno, debe darse prevalencia a la interpretación en favor de la víctima".

En este orden de ideas, y teniendo en cuenta además de los criterios arriba citados, que la señora Esther Cenaida Castro y su núcleo familiar, ostentan la calidad de víctimas del conflicto armado en Colombia, de conformidad con lo probado a folio 149 donde obra constancia NP 0019 del 22 de mayo de 2015 que afirma que mediante Resolución RP 0282 de fecha 13 de marzo de 2015 se la incluye en el Registro de Tierras despojadas y Abandonadas Forzosamente en calidad de víctima de abandono forzado, junto con su grupo familiar al momento del despojo.

Identificación y determinación del predio objeto de la Solicitud: Respecto de los datos consignados en el acápite de los hechos de la demanda, se tienen como correctos y ciertos, no obstante, resulta menester aclarar que el terreno que se solicita en restitución, pertenece a dos predios de mayor extensión de propiedad de la señora María Stella Guerrero Cuaran, sustentado ello en el certificado de tradición, anotaciones 33 y 34, de la matrícula inmobiliaria 442-53248, así como también en la inspección judicial y el informe técnico de georreferenciación realizado por la URT-Putumayo con la intervención de las partes del proceso, donde se esclareció los linderos y las forma de adquisición de los inmuebles, visible a folios 198 a 207 del expediente, con lo cual se esclareció la situación y por tanto posteriormente se procede a desistir de la oposición, por lo que en consecuencia, deberá ordenarse lo pertinente en caso de despachar de manera favorable las pretensiones de la solicitud.

En este punto, es necesario precisar que los terrenos de los cuales se desprende el predio a restituir, corresponde a las matrículas No. 442-30039 y 442-30040, para lo cual en caso de existir errores topológicos será la URT-Putumayo la encargada de allegar las respectivas correcciones o actualización al Despacho.

Relación Jurídica o calidad que ostenta el solicitante respecto al predio: De conformidad con lo que viene propuesto en la solicitud de Restitución, se manifiesta que la reclamante ostenta la calidad de poseedora, dicha manifestación se tendrá como cierta, toda vez que una vez se cita a la propietaria del predio señora María Stella Castro a través de auto admisorio, y luego de su emplazamiento y posterior representación judicial a través de



apoderada designada por la Defensoría del Pueblo del Putumayo, se opone inicialmente a las pretensiones de la solicitante, sin embargo luego de realizar la inspección judicial y la georreferenciación del predio en campo, se esclarece los linderos y la manera de adquisición del predio objeto de restitución, razón por la cual procede a desistir de la oposición, misma que es aceptada por el Despacho.

Otros hechos probados: Dentro del acervo probatorio arrimado también cabe resaltar que visibles a folios 219 a 222 obra el correspondiente Informe de Caracterización del Grupo Familiar²⁰ de Esther Cenaida Castro en donde se da cuenta de las circunstancias familiares de la solicitante y los integrantes de su familia, se describen las precarias condiciones económicas y de la vivienda que habita, que actualmente vive sola, que no están incurso en ninguna causal de enfoque diferencial de sus miembros, que no están siendo beneficiarios de ninguno de los programas del Estado.

5.5. Caso Concreto:

Decantado lo anterior pasamos a analizar si de todo lo probado, se concluye finalmente el reconocimiento de los derechos invocados con la solicitud, teniendo en cuenta que la pretensión principal de restitución lleva inmersa la declaratoria de pertenencia del mismo, habida cuenta la calidad de poseedor que ostenta el solicitante respecto del predio objeto de la solicitud de Restitución.

Para efectos de estudiar la viabilidad de declarar la Usucapión o Prescripción Extraordinaria Adquisitiva de Dominio, en el caso de la señora Esther Cenaida Castro se procederá a verificar el cumplimiento de requisitos legales para tales efectos consagrados en la Ley Civil vigente, es decir, los artículos 2532 del Código Civil, Ley 50 de 1993, artículo 1 y Ley 791 de 2001, artículo séptimo.

Para que sea viable su declaratoria es necesario que se cumplan ciertas condiciones, a saber:

1. Posesión material sobre el bien a usucapir: la posesión material de la solicitante sobre el predio objeto de la solicitud, quedó probado y no es punto de discusión de conformidad con lo que quedó decantado en acápite anterior.
2. Que la posesión se ejerza durante el lapso de tiempo dispuesto por la ley: Dice en sus descargos y tal como quedó demostrado, la señora Esther Cenaida Castro, ha venido ejerciendo la posesión material del bien desde el año 1996, con ánimo de señora y dueña, situación que tampoco se ha controvertido por ninguna de las partes que han intervenido dentro del mismo, y antes por el contrario, corrobora la propietaria, señora María Stella Guerrero Cuaran, con quien se esclareció las diferencias en los linderos y desistió de su oposición, cumpliendo con el lapso mínimo de diez años para la Prescripción Extraordinaria.
3. Que la posesión transcurra de manera ininterrumpida durante el lapso de tiempo: Respecto del caso de despojo y abandono forzado del predio que pretende formalizar la señora Esther Cenaida Castro, tenemos que de cara a al artículo 75 de la Ley 1448 de 2011, no ha existido interrupción en el lapso de tiempo requerido, así como también se acreditó el cumplimiento de los requisitos del artículo 74 ibidem, toda vez que la señora Castro, acudió al ente competente, es decir la Unidad Administrativa Especial de Restitución de Tierras para efectos de exponer su caso y solicitar la correspondiente restitución de derechos.

²⁰ Informe de atención individual realizada por el ICBF – Regional



**JUZGADO TERCERO DE DESCONGESTION CIVIL DEL CIRCUITO
ESPECIALIZADO EN RESTITUCION DE TIERRAS DE MOCOA**

268

4. Que el bien sea susceptible de adquirirse por prescripción: el predio rural ubicado en la Inspección de Policía El Placer, municipio de Valle del Guamuez, Putumayo, que se compone parcialmente de dos predios identificados con las matriculas FMI No. 442-30039, 442-30040 y Cédula Catastral No. 86-865-00-02-0001-0106-000, no se encuentra incurso dentro de ninguna clase de afectación o prohibición que impidan que pueda ser adquirido por declaratoria de pertenencia en razón al cumplimiento de los requisitos para que se dé la prescripción extraordinaria adquisitiva de dominio.

Se concluye entonces que, siendo legalmente procedente declarar la pertenencia del predio objeto del presente proceso a nombre de la señora Esther Cenaida Castro, por acreditar además el cumplimiento de los demás requisitos legales habida su condición de víctima dentro del presente asunto, se accederá a las pretensiones de la demanda en el sentido de ampararlo en su derecho fundamental a la Restitución y Formalización de Tierras así como también el de su núcleo familiar al momento del despojo, esto con la finalidad no sólo de reparar de manera integral las afectaciones sufridas, sino también de revertir las cosas a su estado anterior, de modo que se concrete, de manera real y efectiva el goce de los derechos fundamentales de los beneficiarios del presente fallo.

Finalmente, teniendo en cuenta que el predio objeto de restitución colinda con la vía pública, esta Judicatura considera oportuno exhortar a la solicitante que al momento de hacer ejercicio de su derecho al goce, disfrute y/o explotación del mismo, y a la Alcaldía Municipal de Valle del Guamuez (P) como autoridad territorial que debe verificar y hacer cumplir la ley, se tenga presente las franjas mínimas de retiro obligatorio para la carretera o áreas de exclusión de que trata la Ley 1228 de 2008 al materializarse las órdenes impartidas en esta sentencia.

5.6. Conclusiones:

Para enmarcar mejor la justificación y sentido de las decisiones que a continuación se condensan considera menester el despacho citar y acoger los nuevos y más recientes raseros esbozados por Nuestra Corte Constitucional en la ya mencionada sentencia T-054 de 2017:

Esta Corporación ha consagrado que el derecho a la reparación integral es un derecho fundamental de las víctimas del conflicto armado, porque: "1) busca restablecer la dignidad de las víctimas a quienes se les han vulnerado sus derechos constitucionales; y 2) por tratarse de un derecho complejo que se interrelaciona con la verdad y la justicia, que se traduce en pretensiones concretas de restitución, indemnización, rehabilitación, medidas de satisfacción y no repetición"²¹.


*(...) El derecho a la reparación integral, a su vez, implica la obligación del Estado de adoptar "**todas las medidas necesarias tendientes a hacer desaparecer los efectos de las violaciones cometidas, y a devolver a la víctima al estado en que se encontraba antes de la violación**"²². (Negritas del despacho)*

(...) La Ley 1448 de 2011 se expidió para ser una ley de reparación integral. Es decir, más allá de que los victimarios hayan sido agentes estatales o miembros de grupos armados al margen de la ley, el Estado asumió el deber de reparar por la vía administrativa; es decir, de manera más expedita y eliminando la carga de la prueba en cabeza de las víctimas.

De trascendental importancia para el contexto colombiano, es la consagración del principio denominado "enfoque transformador" en el marco del Decreto 4800 de 2011 (Art. 5°). Este busca eliminar los esquemas de discriminación y marginación de las víctimas del conflicto armado,

²¹ Corte Constitucional, Sentencia C-753 de 2013.

²² Corte Constitucional, Sentencia C-454 de 2006.



**JUZGADO TERCERO DE DESCONGESTION CIVIL DEL CIRCUITO
ESPECIALIZADO EN RESTITUCION DE TIERRAS DE MOCOA**

269

evitando la repetición de los hechos. Es decir, en Colombia no solo se pretende reparar a las víctimas de manera integral con las cinco medidas ya mencionadas, sino también evitar que aquellas vuelvan a su situación previa de precariedad material y de discriminación²³. El enfoque transformador busca, precisamente, transformar esas circunstancias, pues la exclusión es un factor generador del conflicto armado. (Negrillas del despacho)

En consecuencia se accederá además del reconocimiento de amparo de derechos solicitados, a declarar la prescripción adquisitiva de Dominio y en consecuencia, la restitución jurídica y material del predio que aquí se solicita, el cual que se compone parcialmente de dos predios identificados con las matriculas FMI No. 442-30039, 442-30040 y Cédula Catastral No. 86-865-00-02-0001-0106-000 así como su entrega material, accediéndose consecuentemente a las pretensiones relacionadas con las órdenes que deberán emanar las autoridades a cargo para garantizar el cumplimiento del presente fallo; es necesario precisar que los terrenos de los cuales se desprende el predio a restituir, corresponde a las matriculas No. 442-30039 y 442-30040, para lo cual en caso de existir errores topológicos será la URT-Putumayo la encargada de allegar las respectivas correcciones o actualización al Despacho.

Cabe resaltar en este punto que el núcleo familiar al momento de los hechos de despojo estaba compuesto por la solicitante, su cónyuge Floriberto Hermel Solarte Ríos identificado con C.C. No. 17.698.513 y sus hijos Fredy Floriberto Solarte Castro (no registra documento de identidad) y Faider Fernando Solarte Castro (Q.E.P.D.), respecto de quienes deben extenderse los efectos y términos del presente fallo en aplicación las normas e instrumentos vigentes de protección²⁴, respecto de la titulación y restitución material de propiedad y derechos, se harán a nombre de ambos cónyuges, que en el presente caso, quedó demostrado que ambos fueron víctimas de los mismos hechos de abandono forzado, de conformidad con lo ordenado en el artículo 118 de la Ley 1448 de 2011.

No están llamadas a prosperar aquellas pretensiones que resulten inconducentes ya sea por no haberse probado los supuestos que las sustentan, o porque se han efectuado ya como actuaciones dentro del trámite procesal, o porque no corresponden con la declaración de pertenencia a decretar.

No obstante ello, se reserva el despacho la facultad de modular la presente decisión si en condiciones futuras se llegare a determinar que resulta necesario con el fin de garantizar el resarcimiento perseguido con el cumplimiento de las órdenes dictadas.


VI. DECISIÓN

En mérito de lo anteriormente expuesto, el Juzgado Tercero Civil Del Circuito de Descongestión Especializado en Restitución de Tierras, de Mocoa, Putumayo, administrando Justicia en nombre de la República y por autoridad de la ley,

RESUELVE

²³ Comisión de Seguimiento y Monitoreo a la Ley 1448 de 2011, Informe al Congreso de la República 2013.

²⁴ En el ámbito internacional se ha creado un catálogo de tres garantías básicas para las víctimas de violaciones a los derechos humanos: la verdad, la justicia y la reparación integral. Esta Corporación ha entendido que entre “estos tres derechos median relaciones de conexidad e interdependencia, de manera tal que no es posible lograr la justicia sin la verdad y no es posible llegar a la reparación sin la justicia”²⁴. El Estatuto de Roma, por su parte, consagra en el artículo 75 el derecho a la reparación de las víctimas, el cual incluye “la restitución, indemnización y rehabilitación” que deben suministrarse a las víctimas o a sus familiares (Sentencia T-054/2017)



**JUZGADO TERCERO DE DESCONGESTION CIVIL DEL CIRCUITO
ESPECIALIZADO EN RESTITUCION DE TIERRAS DE MOCOA**

270


PRIMERO: DECLARAR, RECONOCER y PROTEGER el derecho fundamental a la Restitución y/o Formalización de Tierras, a Esther Cenaida Castro identificada con la cédula de ciudadanía No. 41.115.185 expedida en Valle del Guamuez (Putumayo) y Floriberto Hermel Solarte Ríos identificado con cedula de ciudadanía No. 17.698.513 expedida en Puerto Rico (Caquetá), por las razones expuestas en la parte motiva de esta providencia.

SEGUNDO: DECLARAR la Prescripción Extraordinaria Adquisitiva de Dominio en favor de los señores Esther Cenaida Castro identificada con la cédula de ciudadanía No. 41.115.185 expedida en Valle del Guamuez (Putumayo) y Floriberto Hermel Solarte Ríos identificado con cedula de ciudadanía No. 17.698.513 expedida en Puerto Rico (Caquetá), el predio situado en la Inspección de Policía El Placer, municipio del Valle del Guamuez en este departamento, y que se individualiza de la siguiente manera:

Matricula Inmobiliaria	Código Catastral	Área Solicitada	Área a Restituir	
442-30039	86-865-00-02-0001-0106-000	1 Has	1 Has + 8530 m ² .	
COORDENADAS DEL PREDIO				
PUNTO	LATITUD	LONGITUD	NORTE	ESTE
3020	0° 28' 10,064" N	76° 59' 5,533" W		
3023	0° 28' 10,000" N	76° 59' 7,854" W		
3024	0° 28' 14,248" N	76° 59' 7,116" W		
A	0° 28' 14,853" N	76° 59' 6,589" W		
B	0° 28' 13,736" N	76° 59' 6,370" W		
C	0° 28' 12,965" N	76° 59' 6,480" W		
D	0° 28' 11,299" N	76° 59' 4,596" W		
E	0° 28' 10,963" N	76° 59' 4,593" W		
F	0° 28' 10,920" N	76° 59' 5,288" W		
3032	0° 28' 10,697" N	76° 59' 5,280" W		
3033	0° 28' 10,704" N	76° 59' 5,531" W		
LINDEROS Y COLINDANCIAS				
Punto 3020 - 3021	19,36 metros con predios de vía pública.			
Punto 3021 - 3022	49,74 metros con predios del señor Harold Ortiz			
Punto 3023 - 3024	132,44 metros con predios del señor Remigio Culcha Lopez			
Punto A - B	34,96 metros con predios de quebrada			
Punto B - C	23,93 metros con predios de quebrada			
Punto C - D	77,54 metros con predios de quebrada			
Punto D - E	34 metros con predios del señor Salomón Caicedo			
Punto E - F	21,52 metros con predios de la señora Clemencia Narváez			
Punto F - 3032	6,87 metros con predios del señor Juan Potosi			
Punto 3032 - 3033	7,75 metros con predios del señor Juan Potosi			
Punto 3033 - 3020	19,67 metros con predios del señor Juan Potosi			

Predio que se desprende de dos terrenos de mayor extensión los cuales son propiedad de la señora María Stella Guerrero Cuaran, y que se individualiza con los Folios de Matrícula Inmobiliaria No. 442-30039 y 442-30040 de la Oficina de Registro de Instrumentos Públicos de Puerto Asís, para lo cual en caso de existir errores topológicos será la URT-Putumayo la encargada de allegar las respectivas correcciones o actualización al Despacho.

TERCERO: ORDENAR a la señora Registradora de Instrumentos Públicos de Puerto Asís (P.), lo siguiente:



**JUZGADO TERCERO DE DESCONGESTION CIVIL DEL CIRCUITO
ESPECIALIZADO EN RESTITUCION DE TIERRAS DE MOCOA**


277

- Inscribir esta Sentencia en los Folios de Matrícula Inmobiliaria No. 442-30039, 442-30040, y en el que se cree a partir de ésta decisión.
- Segregar de los predios de mayor extensión, por una parte del terreno identificado con el Folio de Matrícula Inmobiliaria No. 442-30039, constante de siete mil setenta y tres metros cuadrados (0,7073 m²), y por otra parte del terreno con Folio de Matrícula inmobiliaria No. 442-30040, constante de una hectárea y mil cuatrocientos cincuenta y siete metros cuadrados (1 Has. + 1457 m²), que le han sido reconocido mediante pertenencia a la solicitante, y por tanto crear para éstos predios un nuevo Folio de Matrícula a efecto de generarle independencia al título, los cuales deberán tener en cuenta los linderos y coordenadas que se determinan en el numeral segundo de esta providencia.
- Levantar todas las medidas cautelares de inscripción de la demanda y la orden de sustracción provisional del comercio del bien perteneciente al Folio de Matrícula Inmobiliaria No. 442-30039, proferida al momento de dar inicio a este trámite judicial.
- Arrimar a este Despacho y al IGAC, el Certificado de Libertad y Tradición actualizado de los FMI. No. 442-30039, 442-30040 y el que se origine a partir de este fallo.
- Disponer como medida de protección, la restricción establecida en el artículo 101 de la Ley 1448 de 2011, consistente en la prohibición para enajenar el bien inmueble restituido durante el término de dos (2) años, siguientes a la expedición de esta sentencia, sin menoscabo de las prohibiciones de que trata la Ley 160 de 1994. Por Secretaría líbrese comunicación a la Oficina de Registro de Instrumentos Públicos de Puerto Asís, Putumayo, para que la inscriba en el Folio de Matrícula Inmobiliaria respectivo.

CUARTO: ORDENAR al Instituto Geográfico Agustín Codazzi, para que dentro del término perentorio de un (1) mes, contado a partir del recibo de la calificación de la sentencia en los respectivos Folios de Matrícula Inmobiliaria, proceda a la actualización de sus registros cartográficos y alfanuméricos, atendiendo los criterios de individualización del predio reconocido en este fallo, debiendo DESENGLOBAR del predio de Cédula Catastral No. 86-865-00-02-0001-0106-000, el bien que le ha sido reconocido mediante pertenencia a la reclamante y del cual se ordena restituir a su favor, por una parte del terreno identificado con el Folio de Matrícula Inmobiliaria No. 442-30039, constante de siete mil setenta y tres metros cuadrados (0,7073 m²), y por otra parte del terreno con Folio de Matrícula inmobiliaria No. 442-30040, constante de una hectárea y mil cuatrocientos cincuenta y siete metros cuadrados (1 Has. + 1457 m²), debiendo rendir informe a este Despacho una vez se cumpla dicha tarea.

QUINTO: COMISIONAR al Juzgado Promiscuo Municipal de Valle Del Guamuez, Putumayo, para que dentro del término de treinta (30) días siguientes al recibo del Despacho Comisorio, realice la diligencia de entrega del predio atrás reseñado a favor de la aquí solicitante. Para la materialización de dicho acto procesal, debe coordinar con la Unidad Administrativa Especial de Gestión de Restitución de Tierras Despojadas - Dirección Territorial Putumayo y la Fuerza Pública, a fin de obtener el apoyo logístico para la ejecución de dicha entrega. Por secretaría líbrese el respectivo despacho comisorio.

SEXTO: REITERAR la orden dada a la Unidad Administrativa Especial para la Atención y Reparación Integral a las Víctimas y a las entidades que conforman el Sistema Nacional de Atención y Reparación Integral a las Víctimas (SNARIV), del orden nacional y territorial, en la sentencia No. 246 del 19 de noviembre de 2013 proferida dentro del expediente 2013-00070-00 dictada por el Juzgado Primero Civil del Circuito de Restitución de Tierras, frente a la ejecución del plan de retorno aprobado el pasado 14 de diciembre del 2015, para las veredas de la Inspección del Placer del municipio de Valle del Guamuez, Putumayo, siguiendo los parámetros



**JUZGADO TERCERO DE DESCONGESTION CIVIL DEL CIRCUITO
ESPECIALIZADO EN RESTITUCION DE TIERRAS DE MOCOA**

272

establecidos en la ley 1448 de 2011 y el Decreto 4800 de 2011, bajo la coordinación de la Unidad de Víctimas.


También, esta entidad deberá coordinar en asocio con la Unidad Administrativa Especial de Gestión de Restitución de Tierras Despojadas - Dirección Territorial Putumayo, y el Juzgado Promiscuo Municipal de Valle del Guamuez, la entrega material del predio descrito en el numeral segundo se ésta providencia, y a favor de la aquí solicitante.

Igualmente, deberá tener en cuenta respecto a las órdenes que aquí se impartan, el núcleo familiar de la solicitante al momento de los hechos de despojo, el cual se encontraba compuesto por la solicitante, su cónyuge Floriberto Hermel Solarte Ríos identificado con C.C. No. 17.698.513 y sus hijos Fredy Floriberto Solarte Castro (no registra documento de identidad) y Faidier Fernando Solarte Castro (Q.E.P.D.), para el cumplimiento de estos y todos los demás efectos se le solicita a la Unidad Administrativa Especial de Gestión de Tierras arrime copia de los documentos de las personas antedichas

La UARIV también tendrá que adelantar el proceso de VERIFICACIÓN DE CARENCIAS, al que se refiere el Decreto 1084 de 2015, a partir del Título 6 en su capítulo 5, a fin de determinar en qué etapa deberá ser atendida la restituida y su grupo familiar, estableciendo los criterios y procedimientos para la entrega de la atención humanitaria de emergencia o transición a las víctimas de desplazamiento forzado con base en la evaluación de los componentes de la subsistencia mínima o la superación de la situación de vulnerabilidad del hogar, para luego dar paso a la correspondiente indemnización por vía administrativa. No sobra advertir que este grupo familiar, y toda la población que ha sido beneficiada con los pronunciamientos de este despacho, deberán ser atendidos de manera prioritaria con respecto a la aplicación del decreto en mención, tanto en lo que tiene que ver con la entrega de las ayudas humanitarias así como con el pago de las indemnizaciones por vía administrativa al ser víctimas del delito de desplazamiento forzado o de cualquier otro hecho delictivo generado por nuestro conflicto armado interno.

De igual manera, frente al actual Plan de Retorno para el municipio de Valle del Guamuez, se dictan las siguientes órdenes como medidas con enfoque transformador:

- El Departamento para la Prosperidad Social (DPS), según su oferta institucional, deberá poner en marcha la estrategia que busca implementar medidas de asistencia y acompañamiento a la población víctima del conflicto armado interno, y más concretamente, del delito de desplazamiento forzado, para que éstas puedan lograr su auto sostenimiento en pro de una estabilización socio-económica al interior de cada hogar.
- Igualmente, esta entidad, en asocio con el Ministerio de Cultura, deberá ejecutar proyectos de inversión social en infraestructura física al servicio de la comunidad (Centros de recreación, deporte y cultura), en el lugar donde se encuentra ubicado el predio inmerso en este proceso.
- En cada una de sus competencias, el Departamento Administrativo para la Prosperidad Social (DPS), el Servicio Nacional de Aprendizaje (SENA), el Ministerio del Trabajo y la Unidad de Atención y Reparación Integral a las Víctimas (UARIV), tendrán que poner en marcha todos los programas de generación de empleo y su correspondiente capacitación, ello en favor de todo el núcleo familiar de la solicitante, según lo dispone el título IV, capítulo I artículo 67 y 68 del Decreto 4800 de 2011.
- De igual manera se les deberá garantizar el acceso a la educación preescolar, básica, media, técnica y universitaria, concediendo incentivos y créditos de estudio para que puedan




**JUZGADO TERCERO DE DESCONGESTION CIVIL DEL CIRCUITO
ESPECIALIZADO EN RESTITUCION DE TIERRAS DE MOCOA**

273

inscribirse a carreras técnicas, tecnológicas o universitarias relacionadas especialmente con el agro o a conveniencia del beneficiario, estando también involucradas para este fin, otras entidades tales como, el Ministerio de Educación, el ICETEX, y las Secretarías de Educación departamental y municipal.

- La UAEGRTD, deberá incluir por una sola vez a la beneficiaria de este pronunciamiento y a su grupo familiar, en el Programa de Proyectos Productivos a cargo de la dependencia que internamente maneja ese tema, esto luego de verificar que se realizó la entrega o el goce material del predio objeto de restitución, y además viendo la viabilidad del proyecto, y de acuerdo a lo establecido en la Guía Operativa que maneja ese programa.
- El Ministerio de Salud y Protección Social, las Secretarías de Salud del departamento y del municipio de Valle del Guamuez, junto con la EPS a la cual se encuentra afiliada, deberán garantizar de manera integral y prioritaria, a la solicitante y sus hijos menores de edad, la cobertura en lo que respecta a la asistencia médica y psicológica, según se reporta en la caracterización hecha por la Unidad de Restitución de Tierras y el ICBF, en los términos del artículo 52 de la Ley 1448 del 2011 y los artículos 91 y subsiguientes del Decreto 4800 de 2011.
- Además se implemente en este departamento, en coordinación de la UARIV, el programa de atención psicosocial y salud integral para las víctimas del conflicto armado (PAPSIVI) con el fin de mitigar la afectación emocional de esta población.
- Al Departamento del Putumayo y el municipio de Valle del Guamuez, les corresponde gestionar a nivel central los recursos necesarios para la recuperación y mantenimiento de las vías de acceso al lugar en el que se encuentra ubicado el predio ordenado aquí restituir, y responsabilizarse también por la buena prestación de los servicios de acueducto, alcantarillado e interconexión eléctrica en la zona.
- El Instituto Colombiano de Bienestar Familiar (ICBF) tendrá que intervenir en la zona donde se encuentra ubicado el inmueble objeto de este proceso, realizando el acompañamiento psicosocial a la familia que aquí ha sido beneficiada, determinando las diferentes necesidades de los menores de edad si los hubiere (niños, niñas y adolescentes) y que pueden aplicar en su favor según su oferta institucional, mediante los respectivos programas y proyectos, garantizando la atención integral a esta población.
- El Banco Agrario de Colombia, dentro de los planes o programas de crédito en favor de la población desplazada, tendrá que ofrecer a la persona interesada en este asunto, teniendo en cuenta que se encuentra incluida dentro del Registro Único de Tierras Despojadas, la información completa en cuanto a cobertura y trámite para su consecución y desembolso, siempre que el mismo esté dirigido a una inversión agraria como proyecto productivo, y a iniciativa propia.
- Además, exhortar a esta misma entidad bancaria, Zonal Putumayo, gestione el pago por el beneficiario en condiciones favorables de la deuda pendiente y condonación de intereses corrientes y/o moratorios, en aplicación del artículo del acuerdo No. 009 del 2013 tramo 3, en el caso concreto en que los solicitantes hayan adquirido deudas crediticias.
- El Banco Agrario de Colombia, los Ministerios de Vivienda, Ciudad y Territorio, y de Agricultura y Desarrollo Rural, en asocio o de manera individual, deberán atender prioritariamente a la persona solicitante y su grupo familiar, dentro de los programas para adquirir subsidios de mejoramiento, construcción o compra de vivienda nueva o usada, dentro del predio el cuál es objeto de compensación, y según su naturaleza, esto es, si es rural o urbano.
- Para lograr la materialización de este literal, la Unidad de Restitución de Tierras tendrá que remitir al Banco Agrario de Colombia, mediante el Acto Administrativo correspondiente, y de



**JUZGADO TERCERO DE DESCONGESTION CIVIL DEL CIRCUITO
ESPECIALIZADO EN RESTITUCION DE TIERRAS DE MOCOA**


274

forma periódica, un listado de las personas que han sido beneficiadas con la Restitución de Predios y que tienen la necesidad de ser priorizadas en el tema de vivienda.

- El municipio de Valle del Guamuez, representado por su señor Alcalde, y en coordinación con el Concejo de esa localidad, deberá dar aplicación al Acuerdo No. 013 del 19 de junio del 2015, "Por el cual se establece la condonación y exoneración del impuesto predial, valorización, tasas y otras contribuciones a favor de los predios restituidos o formalizados en el marco de la ley 1448 de 2011", a los reclamantes de la presente acción pública, sobre el predio objeto de compensación y durante los dos años siguientes a la entrega material y jurídica.
- El Centro de Memoria Histórica deberá acatar de manera puntual los artículos 139, 147, 148 de la Ley 1448 de 2011, en la zona sobre la cual cobija esta decisión, y en lo que tiene que ver con las medidas de satisfacción y el recaudo de la información relativa a las violaciones de las que habla el artículo 3 ibídem.
- El Fondo de la Unidad de Tierras deberá aliviar las deudas que por concepto de servicios públicos domiciliarios de acueducto, alcantarillado, aseo y energía eléctrica, tenga la interesada con las empresas prestadoras de los mismos y con las entidades financieras, en especial con el Banco Agrario, por créditos relacionados con el predio, dando aplicación del artículo del acuerdo No. 009 del 2013 tramo 3, en el caso concreto en que los solicitantes hayan adquirido obligaciones crediticias.
- El Comando de la Vigésima Séptima Brigada de Selva del Ejército Nacional, al igual que el Comando de Policía del Departamento del Putumayo, en ejercicio de su misión institucional y constitucional, tendrán que ejecutar los planes, estrategias, actividades y gestiones que sean necesarias para brindar la seguridad que se requiera a fin de garantizar la materialización de los dispuesto en esta sentencia, lo cual debe hacer parte del Plan de Retorno coordinado por la Unidad de Atención y Reparación Integral a las Víctimas (UARIV).
- Todas las entidades involucradas en el cumplimiento de las ordenes aquí proferidas y expuestas en la Ley de Víctimas, relacionadas exclusivamente con la Restitución de Tierras en favor de Esther Cenaida Castro y Floriberto Hermel Solarte Ríos deberán rendir ante este Despacho un informe pormenorizado cada tres (3) meses, de todas las actividades, gestiones y actuaciones tendientes a su acatamiento; ello a fin de poder mantener control y seguimiento, en lo que a post fallo se refiere y hasta tanto desaparezcan las causas que amenacen los derechos de la parte solicitante, según lo dispone el parágrafo primero del artículo 91 de dicha Ley.

SÉPTIMO: ACLARAR, que todas las entidades mencionadas en el numeral anterior, las cuales hacen parte del SNARIV, aparte del cumplimiento a las órdenes puntuales aquí impartidas, deberán asumir sus obligaciones adicionales, respecto de los diferentes convenios o acuerdos interinstitucionales, relacionados con el tema de la atención y reparación integral a las víctimas de las violaciones a las que se refiere el artículo 3 de la Ley 1448 de 2011, y particularmente a las que fueron beneficiadas con el presente pronunciamiento, ello en consonancia con el art. 26 ibídem.

OCTAVO: NEGAR las pretensiones enunciadas en los numerales 6, 8, 12, 13 y secundarias en tanto en el caso aquí tratado no aplican, por no darse los supuestos que las fundan, advirtiendo, que en el caso en que varíen o persistan las condiciones, podría modificarse esta decisión. Respecto a las pretensiones enunciadas el ítem 9 y 10, corresponde a actos procesales que se hicieron efectivos en el transcurso del proceso.



**JUZGADO TERCERO DE DESCONGESTION CIVIL DEL CIRCUITO
ESPECIALIZADO EN RESTITUCION DE TIERRAS DE MOCOA**

275.

NOVENO: EXHORTAR a la señora Teresa de Jesús Pérez, a acatar y dar cumplimiento de la Ley 1228 de 2008 en lo referente a la faja de retiro obligatoria o área de reserva o de exclusión de que trata dicha ley.

DÉCIMO: ORDENAR al Municipio del Valle del Guamuez (P), para que proceda a dar cumplimiento a lo dispuesto en la Ley 1228 de 2008 y el artículo 10 del Decreto 2976 de 2010, adelantando las acciones pertinentes en aras de proteger y conservar el espacio público representado en la faja de retiro obligatorio o área de reserva o de exclusión del predio comprometido en el proceso por colindar con la vía pública, llevando a cabo los procedimientos administrativos y/o judiciales que se requieran para efectos de evitar que particulares adelanten construcciones nuevas en dicha zona.

DÉCIMO PRIMERO: NOTIFICAR este fallo al Representante legal del municipio de Valle del Guamuez, Putumayo, a la Procuraduría General de la Nación delegada para Restitución de Tierras y al representante judicial de la solicitante, de conformidad con el artículo 93 de la ley 1448 de 2011, anexando copia de la misma.

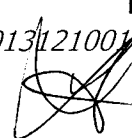
Para dar cumplimiento a las órdenes aquí emanadas se remitirá copia virtual de esta providencia a las Direcciones Generales de las Unidades de Víctimas y de Tierras Despojadas, al Gobernador del Departamento del Putumayo, a CORPOAMAZONIA y a las entidades que pertenecen al Sistema Nacional de Atención y Reparación a las Víctimas, a la Contraloría General de la República y a la Defensoría del Pueblo. Por secretaría, líbrense los oficios, las comisiones y las comunicaciones pertinentes.

Se advierte que al no tener recursos la presente providencia, por ser este un proceso de única instancia, queda debidamente ejecutoriada al momento de ser proferida.

DÉCIMO SEGUNDO: SIN LUGAR a condena en costas por no haberse causado.

NOTIFÍQUESE Y CÚMPLASE


ISBETH LILIANA RAMIREZ GOMEZ
Jueza



CONSTANCIA SECRETARIAL: Mocoa Putumayo, 12 de Diciembre de dos mil diecisiete (2017). Se deja en el sentido de que la sentencia No.0083 proferida el día 12-12-2017, por este Despacho dentro de la acción de Restitución de Tierras y/o formalización de títulos, radicada al número 860013121001-2015-00311-00, se encuentra debidamente ejecutoriada al tratarse de una providencia de única instancia.



VIVIANA ELIZABETH ROMERO INSUASTY
Secretaria