

**JUZGADO TERCERO DE DESCONGESTION CIVIL DEL CIRCUITO
ESPECIALIZADO EN RESTITUCION DE TIERRAS DE MOCOA**

220

San Miguel de Agreda de Mocoa, veintisiete (27) de septiembre de dos mil diecisiete (2017).

ST-0032/17

I. OBJETO E IDENTIFICACIÓN DEL PROCESO, RADICACIÓN Y PARTES QUE INTERVIENEN

Tipo De Proceso	DE RESTITUCION Y/O FORMALIZACION DE TIERRAS
Radicación	860013121001-2015-00680-00
Solicitante	Aracelly Mueses Prado – C.C. No. 38.873.072 Jesús Elías Ruiz –C.C. No. 76.237.224
Ubicación del Predio	Vereda El Varadero, Municipio de Valle de Guamuez, Putumayo.
Tipo del Predio	Rural
Asunto	Sentencia No. 0032

II. ANTECEDENTES

Habiéndose agotado las etapas propias del proceso de Solicitud Judicial de Restitución de Tierras, adelantado por la parte solicitante, a través de la Unidad Administrativa Especial de Gestión de Restitución de Tierras Despojadas, pasa a proferirse sentencia dentro del presente asunto.

1. HECHOS RELEVANTES

1.1. Respecto de la individualización y caracterización del predio objeto de la solicitud de Restitución: De conformidad con la información que yace en la solicitud, se individualiza el predio objeto de restitución de la siguiente manera:

TIPO / NOMBRE DEL PREDIO	FOLIO DE MAT.INMOBILIARIA	CEDULA CATASTRAL	AREA PREDIO	NOMBRE DEL TITULAR EN CATASTRO	RELACION JURIDICA CON EL PREDIO
N/A	442-73167 a nombre de la Nación	86-865 00-02-0002-0722-000	400 M2	RUIZ JESUS ELIAS	OCUPANTE
DIRECCION Y/O UBICACION DEL PREDIO: RURAL SIN DENOMINACION, VEREDA EL VARADERO, MUNICIPIO DE VALLE DE GUAMUEZ, PUTUMAYO					
INFORMACION DEL SOLICITANTE: ARACELLY MUESES PRADO C.C. No. 38.873.072					
NUCLEO FAMILIAR	NOMBRE		IDENTIFICACION	PARENTESCO	PRESENTE AL MOMENTO DE LA VICTIMIZACION
	JESUS ELIAS RUIZ		76.237.224	COMPAÑERO	SI
	ELSY MAYERLIN RUIZ MUESES		1.126.454.699	HIJA	SI
	VICTOR MANUEL RUIZ MUESES		99052512766	HIJO	SI
COORDENADAS DEL PREDIO					
PUNTO	LATITUD	LONGITUD	NORTE	ESTE	
12449	0° 28' 9,831" N	76° 57' 36,707" W	543737,0348	678974,9301	
12450	0° 28' 9,839" N	76° 57' 37,392" W	543737,2985	678953,6998	
12452	0° 28' 9,212" N	76° 57' 36,714" W	543717,9927	678974,6905	
12451	0° 28' 9,220" N	76° 57' 37,400" W	543718,2507	678953,9048	
LINDEROS Y COLINDANCIAS					
NORTE	Partiendo desde el punto 12450 en línea recta en dirección oriente, en una distancia de 21,23 mts, hasta llegar al punto 12449 con predios de CARRETERA A LA HORMIGA.				
ORIENTE	Partiendo desde el punto 12449, en dirección sur, en una distancia de 19,04 mts, hasta llegar al punto 12452, con predios del señor LUIS MALES.				
	Partiendo desde el punto 12452 en línea recta en dirección occidente, en una distancia de				

229

SUR	20,79 mts., hasta llegar al punto 12451 con predios de la ESCUELA.
OCCIDENTE	Partiendo desde el punto 12451 en línea recta en dirección Norte, en una distancia de 19,05 mts, cerrando hasta el punto 12450, con predios de la ESCUELA.

1.2. Respeto de la adquisición del predio objeto de la solicitud: La señora Aracey Mueses Prado y su cónyuge, adquieren el predio rural ubicado en la Vereda el Varadero, Jurisdicción del municipio de Valle de Guamuez, departamento del Putumayo, por medio de compraventa inicialmente de forma verbal desde el 13 de enero de 2001 y que posteriormente se plasmara en un documento privado el 08 de noviembre de 2001¹, mismo que nunca fue formalizado ante a las entidades respectivas.

1.3. Respeto de los hechos motivos del desplazamiento forzado: Respecto al desplazamiento y abandono del predio, la señora Aracey Mueses Prado, manifiesta que se vio obligada a salir desplazada con su núcleo familiar, debido a que integrantes de los grupos paramilitares comenzaron a utilizar una de las habitaciones de su vivienda para cometer actos atroces, como torturar y asesinar personas, tal era el abuso de estos grupos armados, que luego de desocupar la habitación, la solicitante debía ingresar a hacer aseo y ella podía observar sangre por todos lados, cuando los paramilitares ingresaban a la casa con una víctima, ellos les ordenaban a la solicitante y a su familia que se encerraran en una habitación y que debían permanecer en silencio, teniendo en cuenta lo anterior la solicitante por temor a que le pase algo a sus hijos menores, decide en enero de 2002 trasladarse con su núcleo familiar a la vereda el placer, por unos meses ,hasta que en el mes de septiembre del mismo año decide retornar debido a las noticias que se dio de baja a 40 paramilitares aproximadamente, además de la difícil y precaria situación económica por la que estaban atravesando.

La reclamante realizó declaración de desplazamiento en los años 2009 y 2010, se encuentra en estado incluido en el Registro Único de Víctimas con fecha de valoración 10/10/2012 y 03/26/2014.

El día 13 de agosto de 2014 el señor Tapia Díaz presentó ante la UAEGRTD solicitud de inscripción en el Registro de Tierras Despojadas y Abandonadas Forzosamente del predio que nos ocupa, y una vez aceptada dicha petición la entidad profirió la resolución RP 01408 de 2015 mediante la cual se inscribió el predio objeto de restitución en el Registro Único de Tierras despojadas y abandonadas forzosamente a nombre del solicitante ya mencionado de forma individual, el predio, y demás especificaciones señaladas en la Ley 1448 de 2011 y decretos reglamentarios.

III. PRETENSIONES

A través de la solicitud que hiciera la señora Aracey Mueses Prado y su cónyuge, ante la Unidad Administrativa Especial de Gestión de Restitución de Tierras despojadas a través de apoderado judicial designado por la Unidad Administrativa Especial de Restitución de Tierras, busca obtener como pretensiones principales las siguientes:

1. Se solicita que se proteja el derecho fundamental a la Formalización y/o Restitución de Tierras de los solicitantes, en su calidad de víctimas y ocupantes, así mismo, se den las órdenes enunciadas en el artículos 72, 91 y 121 de la Ley 1448 de 2011, ello en cumplimiento del deber de garantizar la prevalencia de los derechos de aquel y del derecho de retorno o reubicación voluntaria en condiciones de sostenibilidad, seguridad y dignidad.

¹ Documento privado de compraventa, visible a folio 84 del expediente.

2. Que se declaren todas las medidas de reparación, cautelares y satisfacción integral a favor de las víctimas del conflicto armado interno contenidas en el título IV de la ley 1448 de 2011, considerándose entre ellas el alivio de pasivos por concepto de impuestos prediales, tasas y otras contribuciones, al igual que las deudas por concepto de servicios públicos domiciliarios, por concepto de pasivos financieros de carteras con entidades vigiladas por la Superfinanciera de Colombia, constituir el predio en patrimonio de familia, tener acceso a los servicios públicos y las demás generadas de la restitución jurídica del predio solicitado con el objeto de procurar el goce efectivo de los derechos del solicitante.
3. Todo ello en el marco de la correspondiente gratuidad y prevalencia de derechos en favor de quien solicita la protección y restitución de sus derechos civiles.
4. De conformidad con el artículo 117, se solicita se concedan pretensiones encaminadas a la estabilización socioeconómica de la señora Aracey Mueses Prado y su cónyuge, desde la perspectiva de un enfoque diferencial por ser mujer rural.

IV. ACTUACION PROCESAL:

Una vez verificadas las correspondientes actuaciones administrativas, en especial aquella de que trata el inciso 5 del art. 76 de la Ley 1448 de 2011, y de que se cumplieran los demás requisitos de procedibilidad se procedió como a continuación se resume:

La solicitud objeto de estudio fue radicada el 16 de diciembre de 2015 y admitida mediante Auto Interlocutorio No. 00050 de 26 de enero de 2016², y publicada en un diario de amplia circulación nacional el 12 de febrero de 2016³, así mismo mediante oficios respectivos se notificó⁴ a las demás autoridades y entidades que participan dentro del proceso.

El Incoder allega escrito de respuesta con sus respectivos anexos, visible a folios 146 a 155 del expediente, mediante el cual manifiesta que se remite a lo que se pueda probar dentro del proceso sobre las condiciones particulares de los solicitantes luego de ser valorada, confrontada y objetivizada frente a lo aportado, por lo que se remiten al criterio del Juez en el caso particular, contestación que fue objeto de evaluación por parte del despacho en actuación posterior a la apertura de pruebas, mediante auto Interlocutorio No. 00407 de 29 de abril de 2017, en donde se concluye que no se hace necesario remitir el asunto por competencia a la Sala Civil Especializada en Restitución de Tierras del Tribunal Superior del Distrito Judicial de Cali y se corre traslado del mismo.

Vencidos los términos de traslado, el proceso se abre a pruebas mediante proveído de 09 de marzo de 2016, debidamente notificada⁵ y una vez practicadas las mismas se tiene que las diferentes entidades allegan lo pertinente, entre aquellas a resaltar la DIAN manifestando que la solicitante no reporta información tributaria.

Finalmente a folio 185 del expediente el IGAC descurre el traslado por fuera de termino, manifestando que el predio objeto de solicitud efectivamente se encuentra contenido en dentro de un predio de mayor extensión con inscripción catastral bajo el código No. 86-865-00-02-0002-0722-000 que coincide con la información proporcionada en el Informe Técnico Predial realizado por la U.R.T.

² Folios 130 y 131.

³ Folio 144.

⁴ Folio 133

⁵ Folio 161

Luego de las anteriores manifestaciones se entienden por concluidas las actuaciones con la intervención del Ministerio Público, allegando el respectivo concepto⁶.

V. CONSIDERACIONES:

5.1. Presupuestos Adjetivos:

Este Juzgado es competente de conformidad con lo que viene establecido en los artículos 79 y 80 de la Ley 1448 de 2011, la parte solicitante se encuentra legitimada y debidamente representada⁷ así como se encuentra presentada la demanda en legal forma de conformidad con lo que viene normado por el los artículo 71 y ss y el artículo 84 de la Ley 1448 de 2011.

También encuentra acreditado dentro del proceso que se cumple el principio de procedibilidad de que trata el artículo 76 de la Ley 1448, toda vez que la señora Aracey Mueses Prado y su cónyuge, se encuentran incluidos en el Registro de Tierras Despojadas y Abandonadas Forzosamente, en calidad de víctima de abandono forzado, de forma individual, esto tal como se evidencia a folio 119 del expediente donde obra constancia NP 00114 del 14 de diciembre de 2015, que así lo confirma.

5.2. Problema Jurídico:

Tiene derecho la solicitante, señora Aracey Mueses Prado y su cónyuge, a ser reparados de manera integral, a obtener la tutela de su derecho fundamental a la restitución de tierras y a serle restituido y formalizado el predio rural sin denominación ubicado en la Vereda el Varadero, en el municipio de Valle del Guamuez, Departamento del Putumayo, del cual es Ocupante?

Para responder y dar solución a la anterior formulación, se tendrán en cuenta las condiciones relacionadas con los hechos de violencia que afectaron la zona donde se encuentra ubicado el predio, la calidad de víctima del solicitante, su situación como ocupante del bien y las razones que dieron lugar al abandono del predio de la solicitante que se encuentren acreditadas dentro el trámite administrativo y judicial.

5.3. Marco jurídico y conceptual:

La Restitución de Tierras despojadas o abandonadas en Colombia, viene como Instrumento resultante de un proceso evolutivo de los fenómenos sociales que de manera generalizada afectan sectores más vulnerables, fundamentado en normas constitucionales e internacionales y nutrida con las tendencias normativas y herramientas de protección, que han venido aterrizándose sobre la temática referente a la reparación y protección de las víctimas del conflicto armado, a través de un proceso histórico de adaptación e implementación de las herramientas legales, administrativas y judiciales puestas a disposición de la población afectada, víctima del conflicto armado en Colombia, observando estrictamente criterios de justicia y equidad bajo la óptica del enfoque diferencial a fin de proteger real y efectivamente a los sectores más vulnerables.

Múltiples y reiterados han sido los pronunciamientos de nuestro máximo órgano constitucional, que han decantado las teorías referentes a individualización, conceptualización, fundamentación legitimación y resolución de los conflictos que afectan directamente a las víctimas del conflicto armado colombiano, el despacho acoge los criterios que claramente decanta la sentencia reciente T-315 de 2016 que recorre no sólo los aspectos adjetivos y de implementación más destacados si no que ahonda en resaltar su esencia, finalidad y la importancia del rol del juez de Restitución en la Búsqueda de una paz estable y duradera:

⁶ Folios 202 a 2016.
⁷ Folios 105

(...) 4.1. El diseño del proceso de restitución de tierras contemplado por la Ley 1448 de 2011 constituye en gran medida un reconocimiento a las formas propias que, en el contexto de la violencia rural, adoptó el abandono forzado de aquellas,⁸ así como la multiplicidad de dinámicas de usurpación y de despojo tanto material como jurídico que han tenido lugar en la compleja realidad histórica del conflicto armado interno colombiano. En relación con ello, vale la pena reproducir un conjunto de reflexiones vertidas en el Informe de Ponencia para Primer Debate del Proyecto que posteriormente se convirtió en la denominada Ley de Víctimas:

"[...] Cerca de 750.000 hogares campesinos fueron desplazados de sus territorios por la fuerza en las últimas dos décadas, de los cuales 460.000 abandonaron un poco más de tres millones de hectáreas. De las tierras abandonadas, una parte permanece así, otra está cuidada por parientes o vecinos, o ha sido repoblada con campesinos a quienes los jefes armados adjudicaron tierras despojadas y otra parte fue transferida de hecho o de derecho a terceros, generalmente personas sin conexión aparente con los victimarios.

El despojo asumió varias modalidades, desde las compras forzadas a menor valor hasta el destierro, la usurpación física de la posesión y la destrucción de las viviendas y cercas que delimitaban los predios. El despojo de tierras fue legalizado, muchas veces, con transferencias forzadas, con la participación de notarios y registradores, y el rastro de los despojadores fue borrado por testaferros y múltiples traspasos a terceros de aparente buena fe.

Otras veces el despojo afectó derechos de tenencia y posesión, interrumpiendo el término de prescripción, y terceros obtuvieron títulos de adjudicación o titularon por vía judicial a su favor. En ocasiones el INCORA o el INCODER declararon caducados los títulos de beneficiarios de reforma agraria cuando se desplazaron y readjudicaron las parcelas a otras personas. Otras veces el IGAC englobó los predios despojados en otro mayor, alterando el catastro para desaparecer la cédula catastral de los despojados.

(...) 4.2. En efecto, aquellas situaciones llevaron a repensar las estructuras procesales típicamente civiles, en procura de crear medidas excepcionales para ofrecer respuestas reales a las víctimas del conflicto en el marco de un proceso transicional de tierras, en el cual la restitución actuase como un componente preferencial y esencial del derecho a la reparación integral.

4.2.1. Precisamente por las especificidades de la tipología del despojo, el abandono y la usurpación, una adecuada comprensión de la restitución y, en particular de la restitución de tierras exigió del legislador la construcción de un conjunto de medidas administrativas y judiciales de carácter extraordinario que hoy constituyen la denominada acción de restitución, cuyo propósito es el "restablecimiento de la situación anterior a las violaciones [sufridas como consecuencia del conflicto armado interno]" y subsidiariamente, cuando ello no fuere posible, la compensación.

4.3. En efecto, el proceso de restitución de tierras, tal y como está contemplado por la Ley 1448 de 2011, se compone de una etapa inicial o administrativa, a cargo de la Unidad de Restitución de Tierras y otra fase secundaria o judicial, en cabeza de los jueces y magistrados especializados en restitución de tierras.

(...) 4.3.3. Aunque el proceso de restitución es de única instancia y ello se ha considerado como constitucionalmente válido,⁹ a diferencia de lo que ocurre con la mayoría de procesos judiciales, donde la litis concluye con la ejecutoria de la última decisión adoptada, en el proceso citado, el legislador previó una competencia *ius fundamental* extendida. En otras palabras, "el Juez o Magistrado [mantiene la] competencia para garantizar el goce efectivo de los derechos del reivindicado en el proceso, prosiguiéndose dentro del

⁸ En la sentencia C-715 de 2012, la Corte, entre otros asuntos debió definir si el Legislador incurrió en una omisión legislativa relativa al prever un conjunto de medidas para el despojo y no para el abandono forzado de predios, según la lectura que los demandantes hacían del artículo 74 de la Ley de víctimas y restitución de tierras, y de otras normas que giraban en torno al concepto de 'despojo de tierras'. La Corte consideró que, con independencia de las relevantes discusiones teóricas y sociales acerca de las tipologías de estos fenómenos, las medidas legislativas dictadas en respuesta al despojo son también aplicables al abandono de tierras: "Para la Corte, si bien los conceptos de abandono y despojo son fenómenos distintos, es claro que ambos producen la expulsión de la tierra de las víctimas, lo que genera una vulneración masiva de los derechos fundamentales de las víctimas del conflicto interno, razón por la cual esta Corporación en múltiples y reiteradas ocasiones ha reconocido normativa y jurisprudencialmente a las víctimas de despojo y abandono sin ninguna distinción, como sucede con la definición del delito de desplazamiento forzado. En este orden, la Ley 1448 de 2011 y especialmente los artículos que ahora se demandan –arts. 28 y 72– dejan ver el carácter asimilable de las víctimas de despojo, de usurpación y de abandono forzado de tierras, de tal manera que ambas son incluidas y tenidas en cuenta por el Legislador en el marco de la Ley 1448 de 2011".

⁹ En sentencia C-099 de 2013, se consideró razonable esta previsión normativa al ponderar la limitación que entraña la ausencia de una instancia de revisión, con la finalidad constitucionalmente válida perseguida por la norma. Adicionalmente, explicó que el derecho de contradicción, en particular, y el debido proceso en general se encuentran garantizados por la estructura misma del procedimiento de restitución.

mismo expediente las medidas de ejecución de la sentencia". En ese sentido, el proceso sólo acaba cuando efectivamente se hubiesen cumplido todas las órdenes de protección y restitución contenidas en el fallo.

4.3.4. Con todo y lo anterior, la competencia del juez de restitución puede ir más allá. En efecto, el artículo 102 de la Ley 1448 de 2011, permite al funcionario judicial conservar su competencia después de la sentencia "(...) para dictar todas aquellas medidas que, según fuere el caso, garanticen el uso, goce y disposición de los bienes por parte de los despojados a quienes les hayan sido restituidos o formalizados predios, y la seguridad para sus vidas, su integridad personal, y la de sus familias." Lo anterior implica que aun cuando en la sentencia no se haya dado una orden precisa, el juez pueda emitir nuevas y posteriores órdenes con el propósito de proteger los derechos fundamentales de los reclamantes, particularmente, los vinculados a la restitución, posibilidad que está en consonancia con los principios de estabilización y seguridad jurídica contemplados por el artículo 73 de la misma Ley.

4.3.5. En síntesis, dichas facultades posteriores al fallo de restitución no son sólo entonces poderes judiciales de ejecución; también consisten en la posibilidad que tiene el juez de crear nuevos remedios jurídicos para asegurar que el proceso de restitución de tierras cumpla sus propósitos constitucionales y en el marco de la "(...) justicia transicional [sea] un [verdadero] elemento impulsor de la paz", tal como lo ha sostenido esta Corporación. Concedido esto, se trata entonces de dos competencias ius fundamentales extendidas distintas del juez de restitución de tierras, de un lado, se tiene la **competencia para ejecutar** las órdenes dadas en la sentencia y, de otro, la **competencia para emitir nuevas órdenes** en procura de garantizar la estabilización y seguridad jurídica de la restitución.

(...) 4.4.1. En efecto, los altos valores jurídicos que se defienden en el proceso de restitución, se proyectan directamente sobre la labor de los jueces de tierras y sus amplísimas facultades dentro del mismo como un trámite integral, que no sólo pretende definir la relación jurídica existente entre el reclamante y su predio sino que además, está tras la búsqueda proporcional de alivios materiales a las violaciones de derechos fundamentales particularmente intensas que ocurren como consecuencia del desarraigo y la indignidad ocurrida por efecto del desplazamiento forzado. Por tal motivo, no resulta extraño que el artículo 25 de la Ley 1448 de 2011 fije el derecho a la reparación integral de manera diferenciada, transformadora y efectiva; y bajo dimensiones individuales, colectivas, materiales, morales y simbólicas.

4.4.1.1. Justamente, en relación con dichas dimensiones, cabe indicar que en el proceso de restitución, además del restablecimiento de las condiciones jurídicas y materiales del reclamante, resultan comprometidos una amplia gama de intereses que, si bien no tienen un origen estricto en la comprensión individual de la situación del peticionario, sí se constituyen en circunstancias y agentes externos que tienen la potencia suficiente de impedir el retorno efectivo de la población desplazada y, en ese sentido, de reproducir la conflictividad social.

4.4.2. Es por tal motivo, que los jueces de restitución no son en estricto sentido sólo jueces de tierras. En el marco de una visión teleológica e integral del proceso, tienen la responsabilidad de ajustar sus actuaciones al "(...) objetivo primordial de conseguir la reconciliación y la paz duradera y estable" que, con independencia del esclarecimiento de la titularidad jurídica del predio restituido, debe involucrar también aquellas intervenciones que siendo visibles en el proceso pueden comprometer otras vulneraciones distintas de derechos fundamentales a las alegadas por las víctimas solicitantes y que, de no gestionarse adecuadamente, imposibilitarían el cumplimiento de los propósitos transicionales de restitución.

Es así como se trabaja día a día en nuestro país en esa búsqueda de verdad, justicia y reparación con la utilización de cada vez novedosos y mejores instrumentos judiciales para poder resarcir de manera más justa, eficaz y completa las afectaciones derivadas de un contexto de violencia que ha golpeado las bases más sensibles y vulnerables de nuestra sociedad, el campesinado, la infancia, mujeres y madres trabajadoras, cabezas de hogar, etc., golpes que si bien han dejado huella de dolor destierro, discriminación y olvido y que esta misma no se borra, por cuanto además debe ser recordada como símbolo de perdón y fortalecimiento tampoco debe ser estigma que impida la resocialización la convivencia, la reintegración a las labores de los campesinos en sus tierras, la paz.

Enfoque Diferencial aplicado a La Política de Restitución De Tierras

La situación de crímenes atroces, de lesa humanidad y de desplazamiento forzado o abandono de tierras que se ha evidenciado a lo largo de la historia de Colombia, presenta un común denominador que no es otro diferente a aquel que se circunscribe a la existencia de un factor discriminatorio, asociado al género, la edad, o la pertenencia a un grupo minoritario¹⁰, por tal razón, debe ser un aspecto de relevante consideración en la etapa administrativa y posteriormente en la judicial de los procesos de Restitución de Tierras despojadas o Abandonadas Forzosamente, pues merecen un especial tratamiento que se ha decantado como lo han hecho los entes constitucionales y los instrumentos internacionales de protección en el marco legal estableciendo en el artículo 13 de la Ley 1448 de 2011, lo cual se traduce en la obligación legal no solamente en la atención a la víctima, sino que además, en lo que concierne a la intervención oficial para asegurar que éste grupo de personas medien de manera directa en la sustanciación de los casos, en el litigio de los mismos, en las decisiones judiciales y en la etapa posterior a ellas.

Es así como en desarrollo de ésta política de justicia transicional se expidió el Decreto 4829 de 2011 para incluir los componentes viabilizadores de la real ejecución del principio de discriminación positiva dentro del marco de la actuación administrativa del proceso de restitución de tierras, mismo que debe ser observado en la fase judicial como en las posteriores actuaciones de garantía del goce estable de los derechos reconocidos en la conclusión del trámite integral (Fase administrativa y judicial), en todo caso, procurados desde una óptica adecuada, diferenciada, transformadora y efectiva.

El hecho de procurar la mejor atención a las víctimas que se enmarquen dentro una situación especial y diferenciada del resto social, busca materializar la mayor atención a la población desplazada que actualmente se sujeta a un estado de mayor vulnerabilidad, para efectos de dignificarlas en el reconocimiento de sus derechos, superando de esa manera, el estado de cosas inconstitucional advertido en la sentencia T 025 de 2004.

5.4. Lo Probado:

De conformidad con el acervo que obra en el expediente, encontramos, los siguientes hechos probados:

Hechos de violencia: De acuerdo con el estudio de Contextualización General del municipio del Valle del Guamuez que nos aporta la Unidad Administrativa Especial de Gestión de Restitución de Tierras Despojadas en su solicitud de restitución, las conclusiones tomadas del punto quinto de la misma, son el resultado de un análisis fáctico, temporal y espacial en los que encajan perfectamente los hechos descritos en el acápite correspondiente. Resultan claros y notorios estos hechos que referencia quien representa al solicitante, toda vez que reseña hechos históricos verídicos en nuestro país fundamentado en fuentes de información disponibles en entidades, páginas web y testimonios.¹¹

Básicamente se explica el hecho de surgimiento de grupos armados al margen de la Ley con la ausencia de la presencia estatal en las zonas afectadas, lo que hizo que proliferara la explotación agrícola de la planta de coca por parte de la guerrilla (FARC), situación que transforma las dinámicas culturales, sociales, políticas y económicas de las personas, luego con las olas de invasión paramilitar con la que se había tenido cierto pacto de no agresión y las fumigaciones a cultivos, que afectaron también a aquellos cultivos lícitos, se elevaron las condiciones para que se generaran más desplazamientos y hechos victimizantes en la zona.

¹⁰ Afrodescendientes, comunidades indígenas, población Rom o Gitanos.

¹¹ Folios 8 a 92

Posteriormente, se da inicio al periodo de influencia de los grupos paramilitares con la entrada en la Inspección del Placer el 7 de noviembre de 1999 de las Autodefensas Unidas de Colombia, día en el cual cometen contra la población una de las masacres más impactantes de la historia en este departamento, con la incursión del Bloque Sur Putumayo, dando inicio a un periodo de violencia y amedrentamiento contra esa población.

A partir de 2015 interviene el Estado para dar un viraje a esta situación de conflicto que por años ha azotado a estas veredas, a partir de estrategias como el plan Retorno lideradas, entre otras, por el Sistema Nacional de Atención y Reparación Integral a víctimas SNARIV.

Dado que estos hechos, como quedó anotado concuerdan en espacios de tiempo lugar y condiciones resulta probada en consecuencia, la veracidad de los hechos violentos que narra la señora Aracey Mueses Prado en su solicitud, así como también el hecho del desplazamiento forzado del predio del cual es poseedora desde el año 2001.

Condición de Víctima de la señora Aracey Mueses Prado: Desarrollando el concepto de víctima que establece la Ley 1448 de 2011 en su artículo tercero y los criterios jurisprudenciales a tener en cuenta a fin de entrar a determinar quién puede ser considerado víctima del conflicto armado colombiano, encontramos que en sentencia T-054 de 2017 se reiteran las posiciones esbozadas por el máximo órgano constitucional al respecto:

5. La noción de víctima de violaciones de derechos humanos en el conflicto armado colombiano. Reiteración de jurisprudencia

En el ordenamiento interno colombiano, existe un importante marco normativo que ha sido reiteradamente reconocido por esta Corporación.¹² Desde el año 1993, con el artículo 1º del Decreto 444, se reconoció la calidad de víctima a aquellas personas que hubieran sufrido perjuicios indirectos como consecuencia de atentados terroristas cometidos con bombas o artefactos que afecten a la población civil. Posteriormente, se amplió el concepto incluyendo a la población afectada como consecuencia de tomas guerrilleras¹³, a las que sufrieran por combates y masacres indiscriminadas por motivos ideológicos o políticos¹⁴ y, con el artículo 15 de la Ley 418 de 1997, se incluyó a la población civil que sufriera perjuicios en su vida, integridad personal o bienes, como consecuencia de actos relacionados con el marco del conflicto armado interno, atentados terroristas, combates, ataques y masacres.

(...).

En tratándose de las normas internas que han sido expedidas por el Congreso de la República y el Gobierno Nacional, de manera prevalente debe mencionarse la Ley 1448 de 2011 y sus decretos con fuerza de ley creados para satisfacer los derechos de los grupos étnicos. La Ley 1448, comúnmente reconocida como “Ley de Víctimas y de Restitución de Tierras”, busca restablecer el proyecto de vida de cada víctima del conflicto armado interno, así como garantizar el goce efectivo de sus derechos de manera sostenible y transformadora.

La Ley 1448 de 2011, se enmarcó dentro del campo de la justicia transicional y tiene como propósito definir acciones concretas para garantizar los derechos a la verdad, justicia, reparación y no repetición.

En relación con el concepto de víctima, el artículo 3º de dicha ley estableció lo siguiente:

“aquellas personas que individual o colectivamente hayan sufrido un daño por hechos ocurridos a partir del 1º de enero de 1985, como consecuencia de infracciones al Derecho Internacional Humanitario o de violaciones graves y manifiestas a las normas internacionales de Derechos Humanos, ocurridas con ocasión del conflicto armado interno. También son víctimas el cónyuge, compañero o compañera permanente, parejas del mismo sexo y familiar en primer grado de consanguinidad, primero civil de la víctima directa, cuando a esta se le hubiere dado muerte o estuviere desaparecida. A falta de estas, lo serán los que se encuentren en el segundo grado de consanguinidad ascendente. De la misma forma, se consideran víctimas las personas que hayan sufrido un daño al intervenir para asistir a la víctima en peligro o para prevenir la victimización. La condición de víctima se adquiere con independencia de que se individualice,

¹² Corte Constitucional, Sentencia T-364 de 2015.

¹³ Artículo 18 de la Ley 104 de 1993.

¹⁴ Artículo 10 de la ley 241 de 1995.

aprehenda, procese o condene al autor de la conducta punible y de la relación familiar que pueda existir entre el autor y la víctima". (negrillas del despacho)

De conformidad con el citado artículo 3º de la Ley 1448 de 2011, el propio Estado no solo reconoció la existencia del conflicto armado interno en Colombia, sino también la configuración de violaciones a las normas del Derecho Internacional Humanitario (DIH); en especial, el artículo 3º común a los Convenios y Protocolos de Ginebra.

Dentro de los aspectos tenidos en cuenta en el artículo 3º común a los Convenios y Protocolos de Ginebra, se encuentra el denominado principio de distinción, el cual genera a las partes el deber de diferenciar entre combatientes y no combatientes. Ninguna de las partes en conflicto puede involucrar a las personas que no tomen o hagan parte directamente de las hostilidades. Estas personas, por ese hecho, adquieren el estatus de personas protegidas.(Negrillas del despacho)

Así las cosas, cualquier afectación a los derechos de las personas protegidas en el marco del conflicto armado interno, es reconocida y está enmarcada en la Ley 1448 de 2011.

A partir de las sentencias C-253A de 2012 y C-781 del mismo año, esta Corporación ha entendido que en cuanto a la expresión consagrada en el artículo 3º referente a la noción de víctima "con ocasión al conflicto armado", dicho "conflicto armado" debe interpretarse de manera amplia, más allá de las confrontaciones estrictamente militares, o a un grupo específico de actores armados con exclusión de otros. (Negrillas del Despacho)

Esta Corte ha indicado que estos criterios interpretativos son obligatorios para los operadores jurídicos y "ante la ocurrencia de una afectación grave de derechos humanos o de una infracción de las normas del derecho humanitario, en caso de duda sobre si tal hecho ha ocurrido en el marco del conflicto armado interno, debe darse prevalencia a la interpretación en favor de la víctima".

En el asunto que nos ocupa, la Unidad para la Atención y Reparación Integral a las Víctimas certificó que la señora Aracey Mueses Prado, se encuentra incluida en el Registro Único de Víctimas¹⁵ –RUV- desde enero del año 2012, información que igualmente se pudo corroborar con la consulta individual en el aplicativo VIVANTO y de las declaraciones contempladas en la solicitud de inscripción en el Registro de tierras Despojadas y Abandonadas¹⁶, el informe de caracterización de la UAEGRTD- Territorial Putumayo de las manifestaciones contenidas en el cuestionario de ampliación del reclamante y los testimonios rendidos por los señores MARIA ELSA VISITACION ALVAREZ ZAMBRANO y BELARMINO MONTERO ¹⁷, lo cual permite concluir que la información brindada por el solicitante es fidedigna, y corresponde con los hechos relatados en la acción de restitución.

De los documentos arrimados con la solicitud por la Unidad Administrativa Especial de Gestión de Restitución de Tierras Despojadas -los cuales se consideran fidedignos- y del material recaudado por este Despacho en el transcurso de esta etapa judicial, y que ha sido objeto de análisis en esta sentencia, se tiene que la señora Aracelly Mueses Prado, es víctima del conflicto armado interno del país, de conformidad a los límites temporales establecidos por la ley 1448 de 2011 -esto es entre el año 2003 y el término de vigencia de la ley-, calidad que viene plenamente probada en el proceso, según análisis previo hecho por este Despacho y de las pruebas recaudadas, se puede concluir que la solicitante, abandono de manera forzada el predio que ocupaba, donde vivía y donde ejercía su actividad comercial y de ama de casa, la cual le servía de sustento de las necesidades básicas y como fuente de ingresos.

Identificación y determinación del predio objeto de Solicitud: Respecto de los datos consignados en el acápite de los hechos de la demanda, se tienen como correctos y ciertos, ya que el bien objeto de restitución y/o formalización, reconocido catastralmente con No. 86-865-00-02-0002-0722-000 se encuentra debidamente identificado e individualizado, pues corresponde al descrito por la solicitante, y del cual no poseen el dominio por tratarse de un bien baldío y por tanto la propietaria es la Nación, según información que reposa en el Informe Técnico Predial¹⁸.

15 Folios 65 del cuaderno principal.
16 Folios 59 a 63, cuaderno principal.
17 Folios 74 a 83, cuaderno principal.
18 Folio 97 a 101, cuaderno principal.

Relación Jurídica o calidad de Ocupante que ostenta la solicitante respecto al predio:

Tomado como presupuesto de la acción, y los requisitos que se debe cumplir para ser sujeto de adjudicación de baldíos por parte de la Agencia Nacional de Tierras, toda vez que dicha entidad hace referencia a la explotación económica de predios que son de la Nación, que no están excluidos por ley de una relación de propiedad, por un tiempo determinado, con el ánimo de señor y dueño, con un área igual o inferior a la denominada, en donde se especifica su condición de terreno baldío, pues dicha información se corrobora con la respuesta emitida por la Unidad Operativa de Catastro de Mocoa (P)¹⁹ donde pone de presente que no existen propiedades a nombre de la solicitante en la ubicación descrita por la UAEGRTD- Territorial Putumayo, sin que exista matrícula inmobiliaria a su favor del predio SOLICITADO, pues el mismo pertenece a la NACIÓN.

En este punto del análisis se hace necesario referirse a la contestación de la demanda allegada a nombre del INCODER donde con escrito de 29-02-2016²⁰, se pronuncia sobre los hechos, pretensiones y trámite procesal, sin que presente oposición alguna por tratarse de un bien baldío, y tras citar la ley 1448 de 2011 y las diferentes normas que regulan la adjudicación de baldíos, aduce que tal situación debe ser valorada, confrontada y objetivizada frente a las pruebas aportadas y realizadas en el curso del proceso, remitiéndose al buen criterio y apreciación del Juez.

Finalmente es importante mencionar que en la ficha predial, documento anexo a la solicitud se puede constatar que el cónyuge de la solicitante si aparece registrado en la Historia censal catastral bajo la clave de título I, obrante a folio 103 del expediente.

5.5. Caso Concreto:

Decantado lo anterior pasamos a analizar si de todo lo probado, se concluye finalmente el reconocimiento de los derechos invocados con la solicitud, teniendo en cuenta que la pretensión principal de restitución lleva inmersa la declaratoria de pertenencia del mismo, habida cuenta la calidad de Ocupante que ostenta la solicitante respecto del predio objeto de la solicitud de Restitución.

Comenzaremos tomando en cuenta el análisis reciente y reiterativo realizado por nuestro máximo órgano constitucional que lo resume así²¹:

BIENES BALDIOS-Evolución del régimen legal

En algunos períodos el régimen jurídico de los baldíos se ha aproximado más al modelo del dominio eminente y de la res nullius. Sin embargo, al margen de los cambios en los objetivos políticos buscados con el régimen de baldíos en cada momento histórico, desde la conquista el régimen jurídico ha preservado ininterrumpidamente la propiedad estatal sobre estos bienes, a los que hoy clasifica como bienes fiscales adjudicables. Por otra parte, se puede concluir que a partir de la Ley 200 de 1936, y aún más claramente con la Ley 135 de 1961, se ha ido configurando la autonomía del derecho agrario frente a las normas generales del derecho civil. Dentro de esta autonomía cobra especial importancia el papel cada vez mayor que se le otorga al Estado para dirigir la reforma agraria, y en especial, el valor jurídico que se le da a los títulos de adjudicación de baldíos. Ante el silencio legal, la jurisprudencia, manteniendo una visión más tradicionalista, afirmó que los actos administrativos inicialmente no eran títulos, sino simples "actos declarativos de propiedad", mientras que con posterioridad a la Ley 135 de 1961 fueron expresamente considerados como títulos declarativos de la propiedad adquirida mediante la ocupación, y ya con la Ley 160 de 1994, los llamados títulos "traslativos del dominio", por medio de los cuales el Estado transfiere la propiedad.

BIENES BALDIOS-Naturaleza y finalidad

La jurisprudencia de esta Corporación, siguiendo la doctrina y la jurisprudencia pacífica, ha clasificado los bienes baldíos como un tipo especial de bienes, los bienes fiscales adjudicables. Son bienes fiscales adjudicables aquellos bienes públicos que no están a disposición de la población en general. Es decir, no

19 Folio 93 a 94, cuaderno principal.
20 Folios 146 a 153, cuaderno principal.
21 Corte Constitucional, Sentencia SU/235/16.

son de uso público sino bienes fiscales, lo cual significa que no cualquier persona tiene derecho a usarlos, sino que tienen vocación de uso exclusivo por parte de entidades del Estado, para la prestación de servicios públicos, o para ser adjudicados.

ADJUDICACION DE BIENES BALDIOS-Potenciales beneficiarios

Sólo pueden acceder a los baldíos las personas que no sean propietarias de otros bienes rurales, y cuyo patrimonio se encuentre por debajo de determinado tope máximo. Así mismo, es posible que el Gobierno les dé prioridad en el acceso a los baldíos a ciertos sectores especialmente vulnerables de la sociedad, a través de programas específicos. Es así como el Gobierno ha diseñado programas dirigidos especialmente a las víctimas del conflicto armado, o de desastres naturales, y a las mujeres cabeza de hogar, según la facultad establecida en la misma Ley 160 de 1994.

Por encontrarnos frente a una solicitud de restitución y/o formalización de terrenos baldíos, producto de un despojo y/o desplazamiento forzado, deberemos enmarcarnos en la Ley civil Vigente, esto es Ley 160 de 1994 con la finalidad de poder establecer el cumplimiento de los requisitos o condiciones sine qua non aterrizados al caso concreto.

Es sabido que, de conformidad con la normatividad vigente la manera de adquirir Terrenos o predios baldíos adjudicables es mediante la obtención de título traslativo de dominio otorgado por el ente estatal a través del Instituto Colombiano de Reforma Agraria, hoy Agencia Nacional de Tierras ANT, debe mediar ocupación previa del predio, en tierras de aptitud agropecuaria que se estén explotando en favor de las personas naturales, empresas comunitarias y cooperativas campesinas en las extensiones y condiciones que para cada municipio o región del país señale la junta directiva²².

Quien pretenda la adjudicación de un baldío, deberá demostrar que tiene bajo explotación económica las dos terceras partes de la superficie cuya adjudicación solicita y que la explotación adelantada corresponde a la aptitud del suelo, así mismo deberá acreditarse una ocupación y explotación previa no inferior a cinco (5) años para tener derecho a la adjudicación. La ocupación anterior de persona distinta del peticionario.

No se podrán efectuar titulaciones de terrenos baldíos en favor de personas naturales o jurídicas que sean propietarias o poseedoras, a cualquier título, de otros predios rurales en el territorio nacional. Así mismo, en el artículo 74 de la Ley 1448 de 2011 se preceptuó que si el despojo o el desplazamiento perturbó la explotación económica del baldío, no se tendrá en cuenta la duración de dicha explotación, además, se advierte que debe acogerse como criterio el que La Unidad Agrícola Familiar sea la extensión máxima a titular, siendo ineficaz cualquier adjudicación que la exceda.

Resulta menester repasar que tras haberse requerido y notificado a la Agencia Nacional de Tierras²³, manifestó su posición con inquietudes de traslape que posteriormente se absolvieron con la información adicional proporcionada, como ya resolvió antes, concluyendo que el solicitante cumple con los presupuestos de la ley 160 de 1994 para la adjudicación del bien baldío.

Sin embargo, según la Ley 160 de 1994 junto con su Decreto Reglamentario 2664 de 1994, y de lo argumentado en la contestación de demanda allegada por la Agencia Nacional de Tierras, se vislumbra que el solicitante y su núcleo familiar para el momento de los hechos, cumplen los requisitos exigidos por la norma, pues se trata de personas campesinas, de escasos recursos²⁴, que para la época de los hechos no eran propietarios de otras tierras, que se dedicaban a la actividad agrícola, pues gran parte de su terreno los trabajaban con cultivos de yuca, yota, chíro, pasto gramalote, entre otros, todo lo anterior sumado calidad de víctimas de desplazamiento forzado por

²² Artículo 65 Ley 160 de 1994

²³ Folios 188 a 191 y 223, cuaderno principal.

²⁴ Informe de Caracterización Grupo Familiar realizado por ICBF-Regional Putumayo (folios 217 a 221, cuaderno principal)

la violencia, que también se encuentra probado, que se vivió en esa zona vereda de Valle del Guamuéz (P) y de la cual fueron objeto el solicitante y su núcleo familiar.

Además, el señor Luis Enrique Tapia Díaz habitaba y explotaba el referido predio con ánimo de señor y dueño antes del desplazamiento, según las declaraciones y testimonios aportados en la demanda²⁵, mismas que dan certeza al despacho de lo referido, en virtud a que justifican sus razones.

Teniendo en cuenta que se encuentra probado el desplazamiento forzado y consecuente abandono por varios años, acarrea en consecuencia concluir que sí se ha presentado una perturbación a la explotación del predio, y que de cara a lo preceptuado en el artículo 74 de la Ley 1448 de 2011, implica que este requisito del tiempo, no es exigible en el presente caso.

En cuanto a las restricciones de las áreas de interés nacional correspondiente a los parques naturales, páramos, resguardos indígenas y afro descendientes, zonas de explotación de hidrocarburos y áreas de interés minero-energético, según información aportada por la UAEGRTD, el predio materia del proceso no está contenido en dichas zonas de afectación.

En lo que atañe al área del predio que aquí se pretende restituir y/o formalizar, no excede el área establecida por el gobierno nacional (70 a 90 hectáreas), si tenemos en cuenta que el predio tiene una extensión de cinco ochenta y cuatro metros cuadrados (522 M2)²⁶.

Frente al límite patrimonial que deben detentar las personas que solicitan la adjudicación de predios baldíos es menester decir, que ello se prueba a través de las declaraciones del impuesto sobre la renta que cada año gravable están obligados a presentar ciertas personas naturales y jurídicas, encontrando que la entidad competente en este caso la DIAN, sin embargo en el caso bajo estudio, se ofició a la entidad con tal fin manifestando en su escrito de respuesta que el solicitante no reporta información tributaria²⁷, lo cual nos permite analizar esta situación a partir del principio de buena fe²⁸ contemplado en el artículo 5 y de la inversión de la carga de la prueba del artículo 78²⁹ de la ley 1448 de 2011, para deducir que debió ser el INCODER, ahora Agencia Nacional de Tierras quien debió desvirtuar que la solicitante ostentaba una capacidad económica superior al límite establecido por la norma, no obstante dicha entidad en ningún momento desvirtúa eso en la contestación de la demanda, de otro lado, en el requerimiento hecho con el decreto de pruebas, donde se le preguntaba específicamente de si los solicitantes cumplían o no con los presupuestos de la ley 160 de 1994 para la adjudicación del bien baldío, solo manifestó posibles traslapes del predio objeto de restitución que posteriormente mente se aclararon, además de lo probado se llega sin mayores esfuerzos a la conclusión, tal como quedó dicho arriba, que la señora Aracelly Mueses Prado en una persona de escasos recursos económicos.

Se advierte que en este pronunciamiento se declarará el derecho que tiene el Solicitante a que se le tenga en cuenta y priorice, dentro de los diversos componentes que estructuran el mismo³⁰ y frente a todas aquellas políticas implementadas por el Estado para garantizar los derechos que

²⁵ Folios 42 a 46.

²⁶ Para el municipio de Valle de Guamuéz (P), la UAF es de 70 a 90 has, según Resolución No. 041 de 1996.

²⁷ Folio 129, cuaderno principal.

²⁸ **PRINCIPIO DE BUENA FE.** El Estado presumirá la buena fe de las víctimas de que trata la presente ley. La víctima podrá acreditar el daño sufrido, por cualquier medio legalmente aceptado. En consecuencia, bastará a la víctima probar de manera sumaria el daño sufrido ante la autoridad administrativa, para que esta proceda a relevarla de la carga de la prueba.

En los procesos en los que se resuelvan medidas de reparación administrativa, las autoridades deberán acudir a reglas de prueba que faciliten a las víctimas la demostración del daño sufrido y aplicarán siempre el principio de buena fe a favor de estas.

En los procesos judiciales de restitución de tierras, la carga de la prueba se regulará por lo dispuesto en el artículo 78 de la presente Ley.

²⁹ **INVERSIÓN DE LA CARGA DE LA PRUEBA.** Bastará con la prueba sumaria de la propiedad, posesión u ocupación y el reconocimiento como desplazado en el proceso judicial, o en su defecto, la prueba sumaria del despojo, para trasladar la carga de la prueba al demandado o a quienes se opongan a la pretensión de la víctima en el curso del proceso de restitución, salvo que estos también hayan sido reconocidos como desplazados o despojados del mismo predio.

³⁰ 1. Salud 2. Alimentación 3. Educación 4. Identificación 5. Reunificación familiar 6. Orientación ocupacional 7. Vivienda 8. Atención psicosocial 9. Tierras 10. Servicios públicos básicos 11. Vías y comunicaciones 12. Seguridad alimentaria 13. Ingresos y trabajos 14. Organización social.

tienen las víctimas del conflicto armado interno, siempre y cuando, se dé el retorno y/o el inicio o continuación de explotación económica del predio.

El predio rural ubicado en departamento del Putumayo, municipio de Valle del Guamuéz, inspección del Placer, vereda El Varadero identificado con cedula predial No. 86-865-00-02-0002-0722-000, un territorio afectado por los hechos de violencia descritos y recopilados en el informe de contexto allegado al expediente, pues el solicitante, vivía y trabajaba en el bien inmueble objeto del proceso que nos ocupa; el predio abandonado fue incluido en el Registro de Tierras Despojadas y Abandonadas mediante acto administrativo RP 01408 de 2015 y que luego de un juicioso trabajo de campo, social, catastral y administrativo, se confirmó que la solicitante en calidad de OCUPANTE tiene todos los derechos según las políticas de la ley 1448 de 2011, es decir, derecho a que se les restituya y/o titule el goce efectivo y el uso de la tierras.

Finalmente, respecto a la determinación de las franjas mínimas de retiro obligatorio para la carretera o áreas de exclusión de que trata la Ley 1228 de 2008 de la vía pública que colinda con el predio objeto de restitución, la H. Corte Constitucional³¹ se ha pronunciado al respecto, y pone de presente el principio pro persona (pro homine), en tal sentido:

Al respecto, considera la suscrita que resultaría en menoscabo de los derechos que se encuentran probados y que le asisten al solicitante, la dilación en la espera de decisión definitiva dentro de la solicitud impetrada y objeto de la presente providencia, por cuanto es una carga que realmente no tiene el deber jurídico de soportar la parte solicitante en calidad de víctima de despojo forzado, teniendo probado su derecho a la restitución del predio solicitado, como sí lo es aquella carga que le impone la ley precitada, y que corresponde a las autoridades territoriales verificar y hacer cumplir al momento en el que se llegare a determinar que existe afectación que derive en la reserva de franjas de terreno que correspondan, hecho que tampoco impide el acceso a la restitución total del predio, así como tampoco al goce, disfrute y/o explotación del mismo.

5.6. Conclusiones:

Para enmarcar mejor la justificación y sentido de las decisiones que a continuación se condensan considera menester el despacho citar y acoger los nuevos y más recientes raseros esbozados por Nuestra Corte Constitucional en la ya mencionada sentencia T-054 de 2017:

*Esta Corporación ha consagrado que el derecho a la reparación integral es un derecho fundamental de las víctimas del conflicto armado, porque: "1) busca restablecer la dignidad de las víctimas a quienes se les han vulnerado sus derechos constitucionales; y 2) por tratarse de un derecho complejo que se interrelaciona con la verdad y la justicia, que se traduce en pretensiones concretas de restitución, indemnización, rehabilitación, medidas de satisfacción y no repetición"*³².

*(...) El derecho a la reparación integral, a su vez, implica la obligación del Estado de adoptar "todas las medidas necesarias tendientes a hacer desaparecer los efectos de las violaciones cometidas, y a devolver a la víctima al estado en que se encontraba antes de la violación"*³³. (negritas del despacho)

(...) La Ley 1448 de 2011 se expidió para ser una ley de reparación integral. Es decir, más allá de que los victimarios hayan sido agentes estatales o miembros de grupos armados al margen de la ley, el Estado asumió el deber de reparar por la vía administrativa; es decir, de manera más expedita y eliminando la carga de la prueba en cabeza de las víctimas.

De trascendental importancia para el contexto colombiano, es la consagración del principio denominado "enfoque transformador" en el marco del Decreto 4800 de 2011 (Art. 5º). Este busca eliminar los esquemas de discriminación y marginación de las víctimas del conflicto armado,

³¹ Corte Constitucional, Sentencia SU – 636 - 15.

³² Corte Constitucional, Sentencia C-753 de 2013.

³³ Corte Constitucional, Sentencia C-454 de 2006.

evitando la repetición de los hechos. Es decir, en Colombia no solo se pretende reparar a las víctimas de manera integral con las cinco medidas ya mencionadas, sino también evitar que aquellas vuelvan a su situación previa de precariedad material y de discriminación³⁴. El enfoque transformador busca, precisamente, transformar esas circunstancias, pues la exclusión es un factor generador del conflicto armado. (negritas del despacho)

Frente a las pretensiones principales enunciadas en los numerales del primero al noveno, 11, 12, 13 y las complementarias, ellas se declararán. En cuanto a la pretensión principal enunciada en el numerales 10, 14 y las especiales 3 y 4 no aplican en el caso que nos ocupa por no darse los supuestos que las fundan, advirtiendo que en el caso que varíen o persistan las condiciones, podría modificarse esta decisión. Respecto a la solicitud enunciada en el numeral 10, es un acto procesal que se hizo efectivo durante el transcurso del proceso.

En relación a las órdenes que aquí se impartan debe tenerse en cuenta que la solicitante se desplazó junto con su núcleo familiar, personas de extracción campesina, favorecida en la presente sentencia a su Solicitud de Restitución De Tierras Despojadas o Abandonadas Forzosamente, lo que implica que se le debe aplicar por el Estado el principio de *Enfoque Diferencial* para la interpretación de normas y aplicación de políticas de estado, teniendo en cuenta que es un sujeto de especial protección reforzada.

Finalmente en cuanto a la verificación de planes existentes, se tiene que por disposición de la Ley 1448 de 2011 y teniendo en cuenta los planes de Retorno y/o Reubicación, que el Juzgado Primero Civil del Circuito Especializado en Restitución de Tierras de este municipio, dispuso llevar a cabo la audiencia de seguimiento post fallo dentro del proceso de Restitución de Tierras No. 2012 – 00098, y de ella se concluyó, que en primer término, el municipio de Valle del Guamuez cuenta con un plan Retorno plenamente actualizado, esto es, el aprobado por el Comité de Justicia Transicional municipal el pasado 14 de diciembre del 2015, el cual debe ser ejecutado y desarrollado de manera eficaz en favor de dicha comunidad.

En mérito de lo expuesto, el Juzgado Tercero de Descongestión Civil Del Circuito, Especializado en Restitución de Tierras, de Mocoa, Putumayo, administrando Justicia en nombre de la República y por autoridad de la ley,

RESUELVE

PRIMERO: DECLARAR, RECONOCER y PROTEGER a la señora ARACELLY MUESES PRADO identificada con C.C. No. 38.873.072 expedida en Bugá (V.), en su derecho fundamental a la Restitución y/o Formalización, por las razones expuestas en la parte motiva de esta providencia.

SEGUNDO: ORDENAR a la Agencia Nacional de Tierras, a través de su director general MIGUEL SAMPER STROUSS o a quien haga sus veces al momento de la comunicación de esta orden, para que dentro de los diez (10) días siguientes a la notificación de esta providencia, ADJUDIQUE en favor de la señora ARACELLY MUESES PRADO y el señor JESUS ELIAS RUIZ (cónyuge), el predio RURAL sin denominación, ubicado en la Vereda El Varadero, municipio de Valle del Guamuez, Inspección el Placer, Departamento del Putumayo, y que se individualiza como a continuación aparece:

Matricula Inmobiliaria	Código Catastral	Área Solicitada	Área a Restituir	
442-73167	86-865-00-02-0002-0722-000	399 M2.	400 M2.	
COORDENADAS DEL PREDIO				
PUNTO	LATITUD	LONGITUD	NORTE	ESTE

³⁴ Comisión de Seguimiento y Monitoreo a la Ley 1448 de 2011, Informe al Congreso de la República 2013.

12449	0° 28' 9,831" N	76° 57' 36,707" W	543737,0348	678974,9301
12450	0° 28' 9,839" N	76° 57' 37,392" W	543737,2985	678953,6998
12452	0° 28' 9,212" N	76° 57' 36,714" W	543717,9927	678974,6905
12451	0° 28' 9,220" N	76° 57' 37,400" W	543718,2507	678953,9048
LINDEROS Y COLINDANCIAS				
NORTE	Partiendo desde el punto 12450 en línea recta en dirección oriente, en una distancia de 21,23 mts, hasta llegar al punto 12449 con predios de CARRETERA A LA HORMIGA.			
ORIENTE	Partiendo desde el punto 12449, en dirección sur, en una distancia de 19,04 mts, hasta llegar al punto 12452, con predios del señor LUIS MALES.			
SUR	Partiendo desde el punto 12452 en línea recta en dirección occidente, en una distancia de 20,79 mts., hasta llegar al punto 12451 con predios de la ESCUELA.			
OCCIDENTE	Partiendo desde el punto 12451 en línea recta en dirección Norte, en una distancia de 19,05 mts, cerrando hasta el punto 12450, con predios de la ESCUELA.			


TERCERO: ORDENAR a la señora Registradora de Instrumentos Públicos de Puerto Asís (P.), lo siguiente:

- La inscripción de esta Sentencia en el Folio de Matrícula Inmobiliaria No. 442-73167.
- Igualmente, se ordena el levantamiento de las medidas cautelares de inscripción de la demanda y de la orden de sustracción provisional del comercio del bien perteneciente al Folio de Matrícula Inmobiliaria No 442-73167, proferida al momento de dar inicio a este trámite judicial.
- Dichas órdenes deberán hacerse efectivas dentro de los términos dados por la Superintendencia de Notariado y Registro, pero, los mismos sólo iniciaran a contar una vez allegada por la Agencia Nacional de Tierras la respectiva resolución de adjudicación.
- Además, esa misma funcionaria deberá hacer llegar a este Despacho y al IGAC el Certificado de Libertad y Tradición del Folio de Matrícula Inmobiliaria No. 442-73167, en el término de cinco (05) días contados a partir de las referidas inscripciones.
- Disponer como medida de protección, la restricción establecida en el artículo 101 de la Ley 1448 de 2011, consistente en la prohibición para enajenar el bien inmueble restituido durante el término de dos (2) años, siguientes a la expedición de esta sentencia, sin menoscabo de las prohibiciones de que trata la Ley 160 de 1994. Por Secretaría líbrese comunicación a la Oficina de Registro de Instrumentos Públicos de Puerto Asís, Putumayo, para que la inscriba en el folio de matrícula inmobiliaria respectivo.

CUARTO: ORDENAR al Instituto Geográfico Agustín Codazzi, para que dentro del término perentorio de dos (2) meses, contados a partir del recibo de la calificación de la sentencia en el respectivo Certificado de Libertad y Tradición actualizado, proceda a la actualización de sus registros cartográficos y alfanuméricos, atendiendo los criterios de individualización del predio reconocido en este fallo, de lo cual debe rendir informe a este Despacho.

QUINTO: COMISIONAR al Juez Promiscuo Municipal de Valle del Guamuez, Putumayo, para que dentro del término de quince (15) días siguientes al recibo del Despacho Comisorio, realice la diligencia de entrega del predio atrás reseñado a favor del aquí solicitante. Para la materialización de dicho acto procesal, debe coordinar con la Unidad Administrativa Especial de Gestión de Restitución de Tierras Despojadas - Dirección Territorial Putumayo, la Unidad para la Atención y Reparación Integral a las Víctimas - Dirección Territorial Putumayo y la Fuerza Pública, a fin de obtener el apoyo logístico para la ejecución de dicha entrega. Por secretaría líbrese el respectivo despacho comisorio.

SEXTO: DISPONER como medida de protección, la restricción establecida en el artículo 101 de la Ley 1448 de 2011, consistente en la prohibición para enajenar el bien inmueble restituido durante el término de dos (2) años, siguientes a la expedición de esta sentencia, sin menoscabo de las prohibiciones de que trata la Ley 160 de 1994. Por Secretaría líbrese comunicación a la Oficina de



Registro de Instrumentos Públicos de Puerto Asís, Putumayo, para que la inscriba en el folio de matrícula inmobiliaria respectivo.

SÉPTIMO.- ORDENAR a la Unidad Administrativa Especial para la Atención Integral y Reparación a las Víctimas, a CORPOAMAZONIA, al INSTITUTO COLOMBIANO DE BIENESTAR FAMILIAR y a las entidades que conforman el SISTEMA NACIONAL DE ATENCIÓN Y REPARACIÓN A LAS VÍCTIMAS, del orden nacional y territorial, para que realicen y ejecuten los planes de retorno y reubicación de los desplazados de Valle del Guamuéz, Putumayo, siguiendo los parámetros establecidos en la ley 1448 de 2011 y el Decreto 4800 de 2011, y los tiempos y responsabilidades dadas en la parte motiva de esta providencia, bajo la coordinación de la Unidad de Víctimas.

La UARIV también tendrá que adelantar el proceso de *Verificación de Carencias*, al que se refiere el Decreto 1084 de 2015, a partir del Título 6 en su capítulo 5, a fin de determinar en qué etapa deberá ser atendido el restituido, estableciendo los criterios y procedimientos para la entrega de la atención humanitaria de emergencia o transición a las víctimas de desplazamiento forzado con base en la evaluación de los componentes de la subsistencia mínima o la superación de la situación de vulnerabilidad del hogar, para luego dar paso a la correspondiente indemnización por vía administrativa. No sobra advertir que el beneficiario y toda la población que ha sido beneficiada con los pronunciamientos de este despacho, deberán ser atendidos de manera prioritaria con respecto a la aplicación del decreto en mención, tanto en lo que tiene que ver con la entrega de las ayudas humanitarias así como con el pago de las indemnizaciones por vía administrativa al ser víctimas del delito de desplazamiento forzado o de cualquier otro hecho delictivo generado por nuestro conflicto armado interno.

De igual manera, este Despacho advierte de la obligatoriedad al obediencia de las órdenes impartidas y en los términos referidos en la Ley, so pena de dar paso a las medidas coercitivas con las que se cuenta para poder hacer cumplir lo aquí dispuesto, ello dentro del término concedido, y atendiendo principalmente las siguientes ordenes en particular:

- El Departamento para la Prosperidad Social (DPS), según su oferta institucional, deberá poner en marcha la estrategia que busca implementar medidas de asistencia y acompañamiento a la población víctima del conflicto armado interno, y más concretamente, del delito de desplazamiento forzado, para que éstas puedan lograr su auto sostenimiento en pro de una estabilización socio-económica al interior de cada hogar.
- Igualmente, esta entidad, en asocio con el Ministerio de Cultura, deberá ejecutar proyectos de inversión social en infraestructura física al servicio de la comunidad (Centros de recreación, deporte y cultura), en el lugar donde se encuentra ubicado el predio inmerso en este proceso.
- En cada una de sus competencias, el Departamento Administrativo para la Prosperidad Social (DPS), el Servicio Nacional de Aprendizaje (SENA), el Ministerio del Trabajo y la Unidad de Atención y Reparación Integral a las Víctimas (UARIV), tendrán que poner en marcha todos los programas de generación de empleo y su correspondiente capacitación, ello en favor del núcleo familiar al momento de los hechos del solicitante, según lo dispone el título IV, capítulo I artículo 67 y 68 del Decreto 4800 de 2011.
- De igual manera se les deberá garantizar el acceso a la educación preescolar, básica, media, técnica y universitaria, concediendo incentivos y créditos de estudio para que puedan inscribirse a carreras técnicas, tecnológicas o universitarias relacionadas especialmente con el agro o a conveniencia del beneficiario, estando también involucradas para este fin, otras entidades tales como, el Ministerio de Educación, el ICETEX, y las Secretarías de Educación departamental y municipal.
- La UAEGRTD, deberá incluir por una sola vez a los beneficiarios de este pronunciamiento y a su grupo familiar, en el Programa de Proyectos Productivos a cargo de la dependencia

- que internamente maneja ese tema, esto luego de verificar que se realizó la entrega o el goce material del predio objeto de restitución, y además viendo la viabilidad del proyecto, y de acuerdo a lo establecido en la Guía Operativa que maneja ese programa.
- El Ministerio de Salud y Protección Social, las Secretarías de Salud del departamento y del municipio de Valle del Guamuéz (P), junto con la EPS a la que se encuentre afiliado a la fecha, deberán garantizar de manera integral y prioritaria, al solicitante en este asunto y a todo su grupo familiar, la cobertura en lo que respecta a la asistencia médica y psicológica, en los términos del artículo 52 de la Ley 1448 del 2011 y los artículos 91 y subsiguientes del Decreto 4800 de 2011.
 - Además se implemente en el departamento del Putumayo, en coordinación de la UARIV, el programa de atención psicosocial y salud integral para las víctimas del conflicto armado (PAPSIVI) con el fin de mitigar la afectación emocional de esta población.
 - Al Departamento del Putumayo y el municipio de Valle del Guamuéz (P), les corresponde gestionar a nivel central los recursos necesarios para la recuperación y mantenimiento de las vías de acceso al lugar en el que se encuentra ubicado el predio ordenado aquí restituir.
 - El Instituto Colombiano de Bienestar Familiar (ICBF) tendrá que intervenir en la zona donde se encuentra ubicado el inmueble objeto de este proceso, realizando el acompañamiento psicosocial a la familia que aquí ha sido beneficiada, determinando las diferentes necesidades de los menores de edad (niños, niñas y adolescentes) y que pueden aplicar en su favor según su oferta institucional, mediante los respectivos programas y proyectos, garantizando la atención integral a esta población.
 - El Banco Agrario de Colombia, dentro de los planes o programas de crédito en favor de la población desplazada, tendrá que ofrecer a la persona interesada en este asunto, teniendo en cuenta que se encuentra incluida dentro del Registro Único de Tierras Despojadas, la información completa en cuanto a cobertura y trámite para su consecución y desembolso, siempre que el mismo esté dirigido a una inversión agraria como proyecto productivo, y a iniciativa propia, en caso de que a ello hubiere lugar.
 - El Banco Agrario de Colombia, los Ministerios de Vivienda, Ciudad y Territorio, y de Agricultura y Desarrollo Rural, en asocio o de manera individual, deberán atender prioritariamente a la persona solicitante y su grupo familiar, dentro de los programas para adquirir subsidios de mejoramiento, construcción o compra de vivienda nueva o usada, y según su naturaleza, esto es, si es rural o urbano.
 - Para lograr la materialización de este literal, la Unidad de Restitución de Tierras tendrá que remitir al Banco Agrario de Colombia, mediante el Acto Administrativo correspondiente, y de forma periódica, un listado de las personas que han sido beneficiadas con la Restitución de Predios y que tienen la necesidad de ser priorizadas en el tema de vivienda.
 - El Centro de Memoria Histórica deberá acatar de manera puntual los artículos 139, 147, 148 de la Ley 1448 de 2011, en la zona sobre la cual cobija esta decisión, y en lo que tiene que ver con las medidas de satisfacción y el recaudo de la información relativa a las violaciones de las que habla el artículo 3 ibídem.
 - El Fondo de la Unidad de Tierras deberá aliviar las deudas que por concepto de servicios públicos domiciliarios de acueducto, alcantarillado, aseo y energía eléctrica, tenga el interesado con las empresas prestadoras de los mismos y con las entidades financieras, en especial con el Banco Agrario, por créditos relacionados con el predio.
 - El Comando de la Vigésima Séptima Brigada de Selva del Ejército Nacional, al igual que el Comando de Policía del Departamento del Putumayo, en ejercicio de su misión institucional y constitucional, tendrán que ejecutar los planes, estrategias, actividades y gestiones que sean necesarias para brindar la seguridad que se requiera a fin de garantizar la materialización de lo dispuesto en esta sentencia, lo cual debe hacer parte del Plan de Retorno coordinado por la Unidad de Atención y Reparación Integral a las Víctimas (UARIV).
 - Todas las entidades involucradas en el cumplimiento de las ordenes aquí proferidas y expuestas en la Ley de Víctimas, relacionadas exclusivamente con la Restitución y/o



formalización de Tierras en favor del señor JESUS OVILDO BRAVO, deberán rendir ante este despacho un informe pormenorizado cada tres (3) meses, de todas las actividades, gestiones y actuaciones tendientes a su acatamiento; ello a fin de poder mantener control y seguimiento, en lo que a post fallo se refiere y hasta tanto desaparezcan las causas que amenacen los derechos de la parte solicitante, según lo dispone el parágrafo primero del artículo 91 de dicha Ley.

Lo anterior teniendo en cuenta lo establecido en la sentencia número 246 del 19 de noviembre de 2013 proferida por el Juzgado 1° Civil del Circuito Especializado en Restitución de Tierras de esta ciudad dentro del expediente 2013-00070-00, frente a la ejecución del plan de retorno aprobado el pasado 29 de Octubre de 2013 para las veredas de la Inspección del Placer del municipio de Valle del Guamuéz, Putumayo, siguiendo los parámetros establecidos en la ley 1448 de 2011 y el decreto 4800 de 2011, bajo la coordinación de la Unidad de Víctimas.

Así mismo, frente a este Plan de Retorno el despacho se atiene a lo manifestado en el auto número 344 del 08 de abril de 2014, dentro del proceso radicado al número 2012-00098-00³⁵, y se entiende incorporado a esta sentencia.

Además, el derecho que tiene el reclamante a que se le tenga en cuenta y priorice, dentro de los diversos componentes que estructuran el plan de retorno y frente a todas aquellas políticas implementadas por el Estado para garantizar los derechos que tienen las víctimas del conflicto armado interno.


Igualmente, se debe tener en cuenta respecto a las órdenes que aquí se impartan que la reclamante y su núcleo familiar son de extracción CAMPESINA y bajos recursos económicos, lo que implica que a este el Estado debe aplicar el principio de ENFOQUE DIFERENCIAL, para la interpretación de normas y aplicación de políticas de estado, convirtiéndose en sujetos de especial protección reforzada.

OCTAVO: ACLARAR, que todas las entidades que hacen parte del SNARIV, aparte del cumplimiento a las órdenes puntuales aquí impartidas, deberán asumir sus obligaciones adicionales, respecto de los diferentes convenios o acuerdos interinstitucionales, relacionados con el tema de la atención y reparación integral a las víctimas de las violaciones a las que se refiere el artículo 3 de la Ley 1448 de 2011, y particularmente a las que fueron beneficiadas con el presente pronunciamiento, ello en consonancia con el art. 26 ibídem.

NOVENO: NEGAR las pretensiones subsidiarias de la demanda enunciadas en el numerales 1 y 2, en tanto en el caso aquí tratado no aplican, por no darse los supuestos que las fundan, advirtiendo, que en el caso en que varíen o persistan las condiciones, podría modificarse esta decisión. Respecto a la solicitud enunciada en el numeral 10, es un acto procesal que se hizo efectivo durante el transcurso del proceso.

Todas las entidades involucradas en el cumplimiento de las ordenes aquí proferidas y expuestas en la Ley de Víctimas, relacionadas exclusivamente con la Restitución y/o formalización de Tierras en favor de la señora ARACELLY MUESES PRADO y su núcleo familiar, deberán rendir ante este despacho un informe pormenorizado cada tres (3) meses, de todas las actividades, gestiones y actuaciones tendientes a su acatamiento; ello a fin de poder mantener control y seguimiento, en lo que a post fallo se refiere y hasta tanto desaparezcan las causas que amenacen los derechos de la parte solicitante, según lo dispone el parágrafo primero del artículo 91 de dicha Ley.

³⁵ Expediente que reposa en el Juzgado 1° Civil del Circuito Especializado en Restitución de Tierras de Mocoa –Putumayo.



DECIMO: EXHORTAR a los señores ARACELLY MUESES PRADO y el señor JESUS ELIAS RUIZ, a acatar y dar cumplimiento, en caso de que exista o en su defecto en el momento que se efectúe, por parte del Ministerio de Transporte la categorización de la vía que colinda con el predio que les es formalizado a través de esta providencia, la faja de retiro obligatoria o área de reserva o de exclusión de que trata la Ley 1228 de 2008.

DECIMO PRIMERO: ORDENAR al Municipio del Valle del Guamuez (P), para que en caso que el Ministerio de Transporte hubiere efectuado la categorización de la vía referida, proceda a dar cumplimiento a lo dispuesto en la Ley 1228 de 2008 y el artículo 10 del Decreto 2976 de 2010 y, en consecuencia, adelantando las acciones pertinentes en aras de proteger y conservar el espacio público representado en la faja de retiro obligatorio o área de reserva o de exclusión del predio comprometido en el proceso por colindar con la vía del Sistema Vial Nacional, llevando a cabo los procedimientos administrativos y/o judiciales que se requieran para efectos de evitar que particulares adelanten construcciones nuevas en dicha zona.


DECIMO SEGUNDO: NOTIFICAR este fallo al Representante legal del municipio de Valle del Guamuez, Putumayo, a la Procuraduría General de la Nación delegada para Restitución de Tierras y al representante judicial de la solicitante, de conformidad con el artículo 93 de la ley 1448 de 2011, anexando copia de la misma.

Para dar cumplimiento a las órdenes aquí emanadas se remitirá copia virtual de esta providencia a las Direcciones Generales de las Unidades de Víctimas y de Tierras Despojadas, al Gobernador del Departamento del Putumayo, a CORPOAMAZONIA y a las entidades que pertenecen al Sistema Nacional de Atención y Reparación a las Víctimas, a la Contraloría General de la República y a la Defensoría del Pueblo. Por secretaría, líbrense los oficios, las comisiones y las comunicaciones pertinentes. Se advierte que al no tener recursos la presente providencia, por ser este un proceso de única instancia, queda debidamente ejecutoriada al momento de ser proferida.


DECIMO TERCERO.- SIN LUGAR a condena en costas por no haberse causado.

NOTIFÍQUESE Y CÚMPLASE


ISBETH LILIANA RAMÍREZ GOMEZ
Jueza



CONSTANCIA SECRETARIAL: Mocoa Putumayo, 27 de septiembre de dos mil diecisiete (2017). Se deja en el sentido de que la sentencia No.0032 proferida el día 27-09-2017, por este Despacho dentro de la acción de Restitución de Tierras y/o formalización de títulos, radicada al número 860013121001-2015-00680-00, se encuentra debidamente ejecutoriada al tratarse de una providencia de única instancia.



VIVIANA ELIZABETH ROMERO INSUASTY
Secretaria