



**JUZGADO TERCERO DE DESCONGESTION CIVIL DEL CIRCUITO
ESPECIALIZADO EN RESTITUCION DE TIERRAS DE MOCOA**

155

San Miguel de Agreda de Mocoa, veintinueve (29) de septiembre de dos mil diecisiete (2017).

ST-0038/17

I. OBJETO E IDENTIFICACIÓN DEL PROCESO, RADICACIÓN Y PARTES QUE INTERVIENEN

Tipo De Proceso	PROCESO DE RESTITUCION Y/O FORMALIZACION DE TIERRAS
Radicación	860013121001-2016-00150-00
Solicitante	Jairo Gustavo Narváz Morales CC. No.13.017.832
Ubicación del Predio	Inspección de Policía El Placer, Municipio del Valle del Guamuez, Putumayo.
Tipo del Predio	Rural
Asunto	Sentencia No. 00038

II. ANTECEDENTES

Habiéndose agotado las etapas propias del proceso de Solicitud Judicial de Restitución de Tierras, adelantado por la parte solicitante, a través de la Unidad Administrativa Especial de Gestión de Restitución de Tierras Despojadas, pasa a proferirse sentencia dentro del presente asunto.

1. HECHOS RELEVANTES

1.1. Respecto de la individualización y caracterización del predio objeto de la solicitud de Restitución: de conformidad con la información que yace en la solicitud, se individualiza el predio objeto de restitución de la siguiente manera:

TIPO/NO MBRE DEL PREDIO	FOLIO DE MAT.INMOBILIARIA	CEDULA CATASTRAL	AREA PREDIO	NOMBRE DEL TITULAR EN CATASTRO	RELACION JURIDICA CON EL PREDIO
Rural	442-62612	86-865-00-02-0001-0920-000	3399m ²	Jairo Gustavo Narváz Morales	PROPIETARIO
DIRECCION Y/O UBICACIÓN DEL PREDIO: RURAL, INSPECCIÓN DE POLICÍA EL PLACER, MUNICIPIO DEL VALLE DEL GUAMUEZ, PUTUMAYO.					
INFORMACION DEL SOLICITANTE: JAIRO GUSTAVO NARVÁEZ MORALES CC. NO.13.017.832					
NUCLEO FAMILIAR	NOMBRE	IDENTIFICACION	PARENTESCO	PRESENTE AL MOMENTO DE LA VICTIMIZACION	
	MARIA LUZ DENI MORALES	29.137.442	CÓNYUGE	SI	
	HUVER HERNEY NARVAEZ CRUZ	940809-19985	HIJO	SI	
	BRAYAN ALEXANDER GONZALEZ MORALES	980224-62067	HIJO	SI	
	DANY KARINA GONZALEZ MORALES	1.112.728.066	HIJA	SI	
	JAIRO GUSTAVO NARVAEZ MORALES	1.006.996.639	HIJO	SI	
YELKIN SEBASTIAN NARVAEZ MORALES	1.130.164.308	HIJO	SI		
COORDENADAS DEL PREDIO					
PUNTO	LATITUD	LONGITUD	NORTE	ESTE	
75004	0° 28'8,261" N	76° 58'8,922" W	543689,1634	677977,4983	
75005	0° 28'7,781" N	76° 58'7,026" W	543674,3687	678036,2053	
75006	0° 28'9,665" N	76° 58'6,948" W	543732,3236	678038,6556	
75007	0° 28'10,046" N	76° 58'8,925" W	543744,0507	677977,4322	
LINDEROS Y COLINDANCIAS					
NORTE	Partiendo desde el punto 75007 en dirección oriente, en una distancia de 62.34 mts, hasta llegar al punto 75006 con la VÍA PÚBLICA.				

ORIENTE	Partiendo desde el punto 75006, en dirección sur, en una distancia de 58.01 mts, hasta llegar al punto 75005, con predios del señor SERGIO PANTOJA.
SUR	Partiendo desde el punto 75005, en dirección occidente, en una distancia de 60.54 Mts, hasta llegar al punto 75004, con predios del solicitante JAIRO GUSTAVO NARVAEZ.
OCCIDENTE	Partiendo desde el punto 75004 en dirección norte, en una distancia de 54.89 mts y cerrando con el punto 75007, con predios del solicitante JAIRO GUSTAVO NARVAEZ.

1.2. Respeto de la adquisición del predio objeto de la solicitud:

Manifiesta en su declaración el señor Jairo Gustavo Narváez Morales, que el predio objeto de solicitud se lo vendió el señor Willian Eduardo Villota Chitan a través de documento privado de compraventa en el año de 2002, sin embargo fue formalizado con escritura pública a su nombre para el año 2008, éste terreno lo utilizaron para construir una casa de habitación, y sembraron cultivos de pan coger, entre los que se destacaba el cultivo del cacao.

Manifiesta además que desde el año de 2002 que compraron el inmueble hasta el año de 2009 que se produjo el desplazamiento, vivieron en el predio que solicita en restitución.

1.3. Respeto de los hechos motivos del desplazamiento forzado:

Narra la solicitante, que después de establecerse con su ex esposo e hijos en el predio que denominan Valle Hermoso, se vieron obligados a abandonar el mencionado inmueble como consecuencia de constantes enfrentamientos en el año 2005, ya que por un lado estaban los paramilitares y del otro la guerrilla, estos grupos se ubicaban en la finca .

Para el año de 2009 se fueron a vivir a Puerto Caicedo y es cuando se genera el segundo desplazamiento fue el 21 de enero de 2015 en la vereda Campo Bello, llegaron dos tipos armados en una moto a la casa informando a uno de los hijos de la solicitante que su mamá tenía que irse, en ese momento la señora Morales escucho todo porque estaba detrás de la puerta relata que si ella hubiese salido la mataban, sin pensarlo salió en pijama con sus hijos por una trocha y llegaron a Cali, le pidieron ayuda a la cruz roja porque llegaron desubicados, relata que estaba muy angustiada porque uno de sus hijos se quedó porque en el momento que salieron corriendo, su hijo se encontraba en otra finca, informa que al tercer día le solicito a la cruz roja que le ayudara a sacar a su hijo y se lo trajeron. Finalmente aduce que hasta la fecha no han retornado al predio.

III. PRETENSIONES:

A través de la solicitud que hiciera el señor Jairo Gustavo Narváez Morales ante la Unidad Administrativa Especial de Gestión de Restitución de Tierras Despojadas, por intermedio de apoderado judicial, busca obtener como pretensiones principales las siguientes:

1. El reconocimiento de su derecho fundamental a la Restitución de Tierras en los términos establecidos por la Corte Constitucional en Sentencia T-821 de 2007.
2. La Restitución Jurídica y/o material del predio rural descrito en el anterior acápite, la consecuente orden de inscripción del fallo en su favor, la correspondiente exoneración y cancelación de antecedente registral sobre gravámenes y limitaciones de dominio, títulos de tenencia, arrendamientos de la denominada falsa tradición y de medidas cautelares registradas con posterioridad al despojo o abandono así como la cancelación de los correspondientes asientos e inscripciones registrales en el evento que resulten contrarias al derecho de Restitución de conformidad con lo establecido en el literal d) del Artículo 91 de la Ley 1448 de 2011, así como las demás acciones contempladas en los literales c), e), l), p) del mismo Artículo 91 de la Ley 1448 de 2011.

3. La consecuente actualización del folio de matrícula y cédula catastral por parte de la Oficina de Registro de Instrumentos Públicos del Círculo Registral de Puerto Asís y al Instituto Geográfico Agustín Codazzi (IGAC)/ Catastro de Mocoa, en cuanto a su área, linderos y titular del derecho, georeferenciación, coordenadas etc.
4. La suspensión de todos los procesos declarativos, sucesorios, ejecutivos, divisorios, de deslinde y amojonamiento, abreviados que se hubiesen iniciado ante la justicia ordinaria con relación al predio cuya restitución se solicita así como los procesos notariales y administrativos que afecten el predio, salvo el proceso de expropiación de conformidad con lo normado en el literal c) del artículo 86 de la Ley 1448 de 2011.
5. La protección y acompañamiento al predio objeto de restitución por parte de las autoridades a cargo, en caso de ser necesario su intervención.

Todo ello en el marco de la correspondiente gratuidad y prevalencia de derechos en favor de quien solicita la protección y restitución de sus derechos civiles además de las pretensiones complementarias y subsidiarias relacionadas en el acápite correspondiente de la demanda establecidas en los artículos 72, 121, 84, 86, inciso 4 del artículo 88 literales k y p del artículo 91.

IV. ACTUACION PROCESAL:

Una vez verificadas las correspondientes actuaciones administrativas, en especial aquella de que trata el inciso 5 del art. 76 de la Ley 1448 de 2011, y de que se cumplieran los demás requisitos de procedibilidad se procedió como a continuación se resume:

Se admitió la solicitud presentada el 01 de Julio de 2016, mediante providencia de fecha 22 de Julio de 2016¹, dándose cumplimiento a las órdenes de notificación allí impartidas el 05 de agosto del mismo año².

Una vez vencidos todos los términos de traslado correspondientes, sin que se haya presentado ningún tercero o puesto de presente al Despacho oposición alguna, se dicta el auto que decreta las pruebas dentro del presente asunto en fecha 21 de septiembre de 2016³, se observa que en las pruebas de oficio se le requiere al IGAC que explique o aclare dentro del término de 15 días la información contenida en él, transcurrido el termino se allega al despacho memorial a folio 124 donde no es clara el área a restituir por consiguiente a folio 125 se requiere informe conjunto al IGAC y a la Unidad de Tierras, no obstante a folio 127 se observa que IGAC solicita prorroga y a folio 128 mediante auto de sustanciación se concede una prórroga de 20 días, pasado el termino se allega al despacho memorial a folio 132 donde el IGAC responde que la georreferenciación si presenta superposición con el predio 00-02-0001-0896-000 de propiedad del mismo solicitante puesto que fue referenciada con puntos diferentes a las medidas contenidas en la escritura de adquisición por tanto el IGAC allega resolución No. 86-865-0030-2017 a folio 133.

Y con respecto a Las pruebas testimoniales a solicitud del ministerio público del señor Sergio Pantoja el despacho considera que no se hace necesario su recaudo.

Finalmente se cierra el período mediante providencia fechada 08 de septiembre de 2017⁴, que corre traslado al ministerio público, quien rinde concepto el 14 de agosto de 2017⁵ favorable a las pretensiones formuladas dado que se encuentran debidamente acreditadas la relación jurídica del

¹ Folios 61 a 63
² Folio 67
³Folio 97 a 98
⁴ Folio 136
⁵ Folios 140 a 153

mismo con el predio así como su condición de desplazado y víctima en marcadas en la situación de violencia que afectaba al municipio del Valle del Guamuez.

V. CONSIDERACIONES:

5.1. Presupuestos Adjetivos:

Este Juzgado es competente de conformidad con lo que viene establecido en los artículos 79 y 80 de la Ley 1448 de 2011, la parte solicitante se encuentra legitimada y debidamente representada⁶ así como se encuentra presentada la demanda en legal forma de conformidad con lo que viene normado por el los artículo 71 y siguientes, y el artículo 84 de la Ley 1448 de 2011.

También encuentra acreditado dentro del proceso que se cumple el requisito de procedibilidad de que trata el artículo 76 de la Ley 1448 de 2011, toda vez que el señor Jairo Gustavo Narváz Morales, se encuentra incluida en el Registro de Tierras Despojadas y Abandonadas Forzosamente, mediante Resolución RP 00303 de fecha 29 de febrero de 2016 en calidad de víctima de abandono forzado, junto con su grupo familiar al momento del despojo, esto tal como se evidencia a folio 54 del expediente.

Problema Jurídico:

¿Tiene derecho el solicitante, señor Jairo Gustavo Narváz Morales, junto con su núcleo familiar a ser reparado de manera integral, a obtener la tutela de su derecho fundamental a la restitución de tierras, y a serle restituido y/o formalizado el predio objeto de solicitud ubicado en la Inspección de Policía El Placer, Municipio de Valle del Guamuez, Putumayo del cual es propietario?

Para responder y dar solución a la anterior formulación, se tendrán en cuenta las condiciones de la solicitante que se encuentren acreditadas dentro el trámite administrativo y judicial.

5.2. Marco jurídico y conceptual:

La Restitución de Tierras despojadas o abandonadas en Colombia, viene como Instrumento resultante de un proceso evolutivo de los fenómenos sociales que de manera generalizada afectan sectores más vulnerables, fundamentado en normas constitucionales e internacionales y nutrida con las tendencias normativas y herramientas de protección, que han venido aterrizándose sobre la temática referente a la reparación y protección de las víctimas del conflicto armado, a través de un proceso histórico de adaptación e implementación de las herramientas legales, administrativas y judiciales puestas a disposición de la población afectada, víctima del conflicto armado en Colombia, observando estrictamente criterios de justicia y equidad bajo la óptica del enfoque diferencial a fin de proteger real y efectivamente a los sectores más vulnerables.

Múltiples y reiterados han sido los pronunciamientos de nuestro máximo órgano constitucional, que han decantado las teorías referentes a individualización, conceptualización, fundamentación legitimación y resolución de los conflictos que afectan directamente a las víctimas del conflicto armado colombiano, el despacho acoge los criterios que claramente decanta la sentencia reciente T-315 de 2016 que recorre no sólo los aspectos adjetivos y de implementación más destacados si no que ahonda en resaltar su esencia, finalidad y la importancia del rol del juez de Restitución en la Búsqueda de una paz estable y duradera:

(...) 4.1. El diseño del proceso de restitución de tierras contemplado por la Ley 1448 de 2011 constituye en gran medida un reconocimiento a las formas propias que, en el contexto de la violencia rural, adoptó el abandono

⁶ Folios 53 y 60

forzado de aquellas,⁷ así como la multiplicidad de dinámicas de usurpación y de despojo tanto material como jurídico que han tenido lugar en la compleja realidad histórica del conflicto armado interno colombiano. En relación con ello, vale la pena reproducir un conjunto de reflexiones vertidas en el Informe de Ponencia para Primer Debate del Proyecto que posteriormente se convirtió en la denominada Ley de Víctimas:

“[...] Cerca de 750.000 hogares campesinos fueron desplazados de sus territorios por la fuerza en las últimas dos décadas, de los cuales 460.000 abandonaron un poco más de tres millones de hectáreas. De las tierras abandonadas, una parte permanece así, otra está cuidada por parientes o vecinos, o ha sido repoblada con campesinos a quienes los jefes armados adjudicaron tierras despojadas y otra parte fue transferida de hecho o de derecho a terceros, generalmente personas sin conexión aparente con los victimarios.

El despojo asumió varias modalidades, desde las compras forzadas a menor valor hasta el destierro, la usurpación física de la posesión y la destrucción de las viviendas y cercas que delimitaban los predios. El despojo de tierras fue legalizado, muchas veces, con transferencias forzadas, con la participación de notarios y registradores, y el rastro de los despojadores fue borrado por testaferros y múltiples traspasos a terceros de aparente buena fe.

Otras veces el despojo afectó derechos de tenencia y posesión, interrumpiendo el término de prescripción, y terceros obtuvieron títulos de adjudicación o titularon por vía judicial a su favor. En ocasiones el INCORA o el INCODER declararon caducados los títulos de beneficiarios de reforma agraria cuando se desplazaron y readjudicaron las parcelas a otras personas. Otras veces el IGAC englobó los predios despojados en otro mayor, alterando el catastro para desaparecer la cédula catastral de los despojados.

(...) 4.2. En efecto, aquellas situaciones llevaron a repensar las estructuras procesales típicamente civiles, en procura de crear medidas excepcionales para ofrecer respuestas reales a las víctimas del conflicto en el marco de un proceso transicional de tierras, en el cual la restitución actuase como un componente preferencial y esencial del derecho a la reparación integral.

4.2.1. Precisamente por las especificidades de la tipología del despojo, el abandono y la usurpación, una adecuada comprensión de la restitución y, en particular de la restitución de tierras exigió del legislador la construcción de un conjunto de medidas administrativas y judiciales de carácter extraordinario que hoy constituyen la denominada acción de restitución, cuyo propósito es el “restablecimiento de la situación anterior a las violaciones [sufridas como consecuencia del conflicto armado interno]” y subsidiariamente, cuando ello no fuere posible, la compensación.

4.3. En efecto, el proceso de restitución de tierras, tal y como está contemplado por la Ley 1448 de 2011, se compone de una etapa inicial o administrativa, a cargo de la Unidad de Restitución de Tierras y otra fase secundaria o judicial, en cabeza de los jueces y magistrados especializados en restitución de tierras.

(...) 4.3.3. Aunque el proceso de restitución es de única instancia y ello se ha considerado como constitucionalmente válido,⁸ a diferencia de lo que ocurre con la mayoría de procesos judiciales, donde la litis concluye con la ejecutoria de la última decisión adoptada, en el proceso citado, el legislador previó una competencia *ius fundamental* extendida. En otras palabras, “el Juez o Magistrado [mantiene la] competencia para garantizar el goce efectivo de los derechos del reivindicado en el proceso, prosiguiéndose dentro del mismo expediente las medidas de ejecución de la sentencia”. En ese sentido, el proceso sólo acaba cuando efectivamente se hubiesen cumplido todas las órdenes de protección y restitución contenidas en el fallo.

4.3.4. Con todo y lo anterior, la competencia del juez de restitución puede ir más allá. En efecto, el artículo 102 de la Ley 1448 de 2011, permite al funcionario judicial conservar su competencia después de la sentencia “(...) para dictar todas aquellas medidas que, según fuere el caso, garanticen el uso, goce y disposición de los bienes por parte de los despojados a quienes les hayan sido restituidos o formalizados predios, y la seguridad para sus vidas, su integridad personal, y la de sus familias.” Lo anterior implica que aun cuando en la sentencia no se haya dado una orden precisa, el juez pueda emitir nuevas y posteriores órdenes con el propósito de proteger los derechos fundamentales de los reclamantes, particularmente, los vinculados a la restitución, posibilidad que

⁷ En la sentencia C-715 de 2012, la Corte, entre otros asuntos debió definir si el Legislador incurrió en una omisión legislativa relativa al prever un conjunto de medidas para el despojo y no para el abandono forzado de predios, según la lectura que los demandantes hacían del artículo 74 de la Ley de víctimas y restitución de tierras, y de otras normas que giraban en torno al concepto de ‘despojo de tierras’. La Corte consideró que, con independencia de las relevantes discusiones teóricas y sociales acerca de las tipologías de estos fenómenos, las medidas legislativas dictadas en respuesta al despojo son también aplicables al abandono de tierras: “Para la Corte, si bien los conceptos de abandono y despojo son fenómenos distintos, es claro que ambos producen la expulsión de la tierra de las víctimas, lo que genera una vulneración masiva de los derechos fundamentales de las víctimas del conflicto interno, razón por la cual esta Corporación en múltiples y reiteradas ocasiones ha reconocido normativa y jurisprudencialmente a las víctimas de despojo y abandono sin ninguna distinción, como sucede con la definición del delito de desplazamiento forzado. En este orden, la Ley 1448 de 2011 y especialmente los artículos que ahora se demandan –arts. 28 y 72– dejan ver el carácter asimilable de las víctimas de despojo, de usurpación y de abandono forzado de tierras, de tal manera que ambas son incluidas y tenidas en cuenta por el Legislador en el marco de la Ley 1448 de 2011”.

⁸ En sentencia C-099 de 2013, se consideró razonable esta previsión normativa al ponderar la limitación que entraña la ausencia de una instancia de revisión, con la finalidad constitucionalmente válida perseguida por la norma. Adicionalmente, explicó que el derecho de contradicción, en particular, y el debido proceso en general se encuentran garantizados por la estructura misma del procedimiento de restitución.

está en consonancia con los principios de estabilización y seguridad jurídica contemplados por el artículo 73 de la misma Ley.

4.3.5. En síntesis, dichas facultades ulteriores al fallo de restitución no son sólo entonces poderes judiciales de ejecución; también consisten en la posibilidad que tiene el juez de crear nuevos remedios jurídicos para asegurar que el proceso de restitución de tierras cumpla sus propósitos constitucionales y en el marco de la "(...) justicia transicional [sea] un [verdadero] elemento impulsor de la paz", tal como lo ha sostenido esta Corporación. Concedido esto, se trata entonces de dos competencias ius fundamentales extendidas distintas del juez de restitución de tierras, de un lado, se tiene la **competencia para ejecutar** las órdenes dadas en la sentencia y, de otro, la **competencia para emitir nuevas órdenes** en procura de garantizar la estabilización y seguridad jurídica de la restitución.

(...) 4.4.1. En efecto, los altos valores jurídicos que se defienden en el proceso de restitución, se proyectan directamente sobre la labor de los jueces de tierras y sus amplísimas facultades dentro del mismo como un trámite integral, que no sólo pretende definir la relación jurídica existente entre el reclamante y su predio sino que además, está tras la búsqueda proporcional de alivios materiales a las violaciones de derechos fundamentales particularmente intensas que ocurren como consecuencia del desarraigo y la indignidad ocurrida por efecto del desplazamiento forzado. Por tal motivo, no resulta extraño que el artículo 25 de la Ley 1448 de 2011 fije el derecho a la reparación integral de manera diferenciada, transformadora y efectiva; y bajo dimensiones individuales, colectivas, materiales, morales y simbólicas.

4.4.1.1. Justamente, en relación con dichas dimensiones, cabe indicar que en el proceso de restitución, además del restablecimiento de las condiciones jurídicas y materiales del reclamante, resultan comprometidos una amplia gama de intereses que, si bien no tienen un origen estricto en la comprensión individual de la situación del peticionario, sí se constituyen en circunstancias y agentes externos que tienen la potencia suficiente de impedir el retorno efectivo de la población desplazada y, en ese sentido, de reproducir la conflictividad social.

4.4.2. Es por tal motivo, que los jueces de restitución no son en estricto sentido sólo jueces de tierras. En el marco de una visión teleológica e integral del proceso, tienen la responsabilidad de ajustar sus actuaciones al "(...) objetivo primordial de conseguir la reconciliación y la paz duradera y estable" que, con independencia del esclarecimiento de la titularidad jurídica del predio restituido, debe involucrar también aquellas intervenciones que siendo visibles en el proceso pueden comprometer otras vulneraciones distintas de derechos fundamentales a las alegadas por las víctimas solicitantes y que, de no gestionarse adecuadamente, imposibilitarían el cumplimiento de los propósitos transicionales de restitución.

Es así como se trabaja día a día en nuestro país en esa búsqueda de verdad, justicia reparación y no repetición con la utilización de cada vez novedosos y mejores instrumentos judiciales para poder resarcir de manera más justa, eficaz y completa las afectaciones derivadas de un contexto de violencia que ha golpeado las bases más sensibles y vulnerables de nuestra sociedad, el campesinado, la infancia, mujeres y madres trabajadoras, cabezas de hogar, etc., golpes que si bien han dejado huella de dolor destierro, discriminación y olvido y que esta misma no se borra, por cuanto además debe ser recordada como símbolo de perdón y fortalecimiento tampoco debe ser estigma que impida la resocialización la convivencia, la reintegración a las labores de los campesinos en sus tierras, la paz.

Enfoque diferencial aplicado a la política de restitución de tierras

La situación de crímenes atroces, de lesa humanidad y de desplazamiento forzado o abandono de tierras que se ha evidenciado a lo largo de la historia de Colombia, presenta un común denominador que no es otro diferente a aquel que se circunscribe a la existencia de un factor discriminatorio, asociado al género, la edad, o la pertenencia a un grupo minoritario⁹, por tal razón, debe ser un aspecto de relevante consideración en la etapa administrativa y posteriormente en la judicial de los procesos de Restitución de Tierras despojadas o Abandonadas Forzosamente, pues merecen un especial tratamiento que se ha decantado como lo han hecho los entes constitucionales y los instrumentos internacionales de protección en el marco legal estableciendo en el artículo 13 de la Ley 1448 de 2011, lo cual se traduce en la obligación legal no solamente en la atención a la víctima, sino que además, en lo que concierne a la intervención oficial para asegurar que éste grupo de personas medien de manera directa en la sustanciación de los casos, en el litigio de los mismos, en las decisiones judiciales y en la etapa posterior a ellas.

⁹ Afrodescendientes, comunidades indígenas, población Rom o Gitanos

Fue así como en desarrollo de ésta política de justicia transicional se expidió el Decreto 4829 de 2011 para incluir los componentes viabilizadores de la real ejecución del principio de discriminación positiva dentro del marco de la actuación administrativa del proceso de restitución de tierras, mismo que debe ser observado en la fase judicial como en las posteriores actuaciones de garantía del goce estable de los derechos reconocidos en la conclusión del trámite integral (Fase administrativa y judicial), en todo caso, procurados desde una óptica adecuada, diferenciada, transformadora y efectiva.

El hecho de procurar la mejor atención a las víctimas que se enmarquen dentro una situación especial y diferenciada del resto social, busca materializar la mayor atención a la población desplazada que actualmente se sujeta a un estado de mayor vulnerabilidad, para efectos de dignificarlas en el reconocimiento de sus derechos, superando de esa manera, el estado de cosas inconstitucional advertido en la sentencia T 025 de 2004.

5.3. Lo Probado

Hechos de violencia: De acuerdo con el estudio de Contextualización General del municipio de Valle del Guamuez que nos aporta la Unidad Administrativa Especial de Gestión de Restitución de Tierras Despojadas en su solicitud de restitución, las conclusiones tomadas del punto tres de la misma, son el resultado de un análisis fáctico, temporal y espacial en los que encajan perfectamente los hechos descritos en el acápite correspondiente.

Básicamente se explica el hecho de surgimiento de grupos armados al margen de la Ley con la ausencia de la presencia estatal en las zonas afectadas, lo que hizo que proliferara la explotación agrícola de la planta de coca por parte de la guerrilla (FARC), situación que transforma las dinámicas culturales, sociales, políticas y económicas de las personas.

Con las nuevas políticas imperantes depara obtener dinero fácil, surgen las denominadas pirámides cuya quiebra comenzó a generar pérdidas para los pobladores, luego con las olas de invasión paramilitar con la que se había tenido cierto pacto de no agresión y las fumigaciones a cultivos, que afectaron también a aquellos cultivos lícitos, se elevaron las condiciones para que se generaran más desplazamientos y hechos victimizantes en la zona.

Posteriormente, con la desmovilización de los grupos de autodefensa en el año 2006, se transforman los actores armados en las llamadas Bacrim o neo paramilitares y se reposicionan las Farc en el territorio mediante grupos conocidos como los Rastrojos y los Urabeños quienes protagonizaron los hechos violentos entre los años 2010 y 2014 consistentes en ataques a la Fuerza Pública y a la infraestructura Petrolera del Valle del Guamuez, proliferaron además, grupos de delincuencia común etc.

A partir de 2015 interviene el Estado para dar un viraje a esta situación de conflicto que por años ha azotado a estas veredas , a partir de estrategias como el plan Retorno lideradas, entre otras, por el Sistema Nacional de Atención y Reparación Integral a víctimas SNARIV.

Dado que estos hechos, como quedó anotado concuerdan en espacios de tiempo lugar y condiciones resulta probada en consecuencia, la veracidad de los hechos violentos que narra el señor Jairo Gustavo Narváez Morales en su solicitud, así como también el hecho del desplazamiento forzado del predio del cual es propietario desde el año 2002.

Condición de Víctima el señor Jairo Gustavo Narváez Morales: Desarrollando el concepto de víctima que establece la Ley 1448 de 2011 en su artículo tercero y los criterios jurisprudenciales a tener en cuenta a fin de entrar a determinar quién puede ser considerado víctima del conflicto armado colombiano, encontramos que en sentencia T-054 de 2017 se reiteran las posiciones esbozadas por el máximo órgano constitucional al respecto:

5. La noción de víctima de violaciones de derechos humanos en el conflicto armado colombiano. Reiteración de jurisprudencia

En el ordenamiento interno colombiano, existe un importante marco normativo que ha sido reiteradamente reconocido por esta Corporación.¹⁰ Desde el año 1993, con el artículo 1º del Decreto 444, se reconoció la calidad de víctima a aquellas personas que hubieran sufrido perjuicios indirectos como consecuencia de atentados terroristas cometidos con bombas o artefactos que afecten a la población civil. Posteriormente, se amplió el concepto incluyendo a la población afectada como consecuencia de tomas guerrilleras¹¹, a las que sufrieran por combates y masacres indiscriminadas por motivos ideológicos o políticos¹² y, con el artículo 15 de la Ley 418 de 1997, se incluyó a la población civil que sufriera perjuicios en su vida, integridad personal o bienes, como consecuencia de actos relacionados con el marco del conflicto armado interno, atentados terroristas, combates, ataques y masacres.

Con la Ley 975 de 2005, se dio un importante paso con la creación de un marco legal para reincorporar a la vida civil a los miembros de grupos armados al margen de la ley y, al mismo tiempo, garantizar los derechos de las víctimas del conflicto a la verdad, justicia y reparación integral. En el artículo 23 de dicha ley se estableció el incidente de reparación integral para que, en el curso de un proceso penal, cuando se determinara la responsabilidad del acusado, y la víctima o el Ministerio Público lo solicitasen, se procediera a reparar integralmente a la víctima, por los daños causados con ocasión de la conducta criminal.

Tres años después, el Decreto 1290 de 2008, dispuso la creación de un programa de reparación individual por vía administrativa de las víctimas de los grupos armados al margen de la ley, basándose en el denominado principio de solidaridad. La reparación por vía administrativa se entendió como una reparación anticipada del Estado por hechos punibles realizados por grupos al margen de la ley, "sin perjuicio de la responsabilidad de los victimarios y de la responsabilidad subsidiaria o residual del Estado". Se definió como víctimas, aquellas personas a las que se refiere el artículo 15 de la Ley 418 de 1997.

En tratándose de las normas internas que han sido expedidas por el Congreso de la República y el Gobierno Nacional, de manera prevalente debe mencionarse la Ley 1448 de 2011 y sus decretos con fuerza de ley creados para satisfacer los derechos de los grupos étnicos. La Ley 1448, comúnmente reconocida como "Ley de Víctimas y de Restitución de Tierras", busca restablecer el proyecto de vida de cada víctima del conflicto armado interno, así como garantizar el goce efectivo de sus derechos de manera sostenible y transformadora.

La Ley 1448 de 2011, se enmarcó dentro del campo de la justicia transicional y tiene como propósito definir acciones concretas para garantizar los derechos a la verdad, justicia, reparación y no repetición.

En relación con el concepto de víctima, el artículo 3º de dicha ley estableció lo siguiente:

"aquellas personas que individual o colectivamente hayan sufrido un daño por hechos ocurridos a partir del 1º de enero de 1985, como consecuencia de infracciones al Derecho Internacional Humanitario o de violaciones graves y manifiestas a las normas internacionales de Derechos Humanos, ocurridas con ocasión del conflicto armado interno. También son víctimas el cónyuge, compañero o compañera permanente, parejas del mismo sexo y familiar en primer grado de consanguinidad, primero civil de la víctima directa, cuando a esta se le hubiere dado muerte o estuviere desaparecida. A falta de estas, lo serán los que se encuentren en el segundo grado de consanguinidad ascendente. De la misma forma, se consideran víctimas las personas que hayan sufrido un daño al intervenir para asistir a la víctima en peligro o para prevenir la victimización. La condición de víctima se adquiere con independencia de que se individualice, aprehenda, procese o condene al autor de la conducta punible y de la relación familiar que pueda existir entre el autor y la víctima".

De conformidad con el citado artículo 3º de la Ley 1448 de 2011, el propio Estado no solo reconoció la existencia del conflicto armado interno en Colombia, sino también la configuración de violaciones a las normas del Derecho Internacional Humanitario (DIH); en especial, el artículo 3º común a los Convenios y Protocolos de Ginebra.

Dentro de los aspectos tenidos en cuenta en el artículo 3º común a los Convenios y Protocolos de Ginebra, se encuentra el denominado principio de distinción, el cual genera a las partes el deber de diferenciar entre combatientes y no combatientes. Ninguna de las partes en conflicto puede involucrar a las personas que no tomen o hagan parte directamente de las hostilidades. Estas personas, por ese hecho, adquieren el estatus de personas protegidas.(Negrillas del despacho)

¹⁰ Corte Constitucional, Sentencia T-364 de 2015.

¹¹ Artículo 18 de la Ley 104 de 1993.

¹² Artículo 10 de la ley 241 de 1995.

Así las cosas, cualquier afectación a los derechos de las personas protegidas en el marco del conflicto armado interno, es reconocida y está enmarcada en la Ley 1448 de 2011.

A partir de las sentencias C-253A de 2012 y C-781 del mismo año, esta Corporación ha entendido que en cuanto a la expresión consagrada en el artículo 3º referente a la noción de víctima "con ocasión al conflicto armado", dicho "conflicto armado" debe interpretarse de manera amplia, más allá de las confrontaciones estrictamente militares, o a un grupo específico de actores armados con exclusión de otros.¹³ (Negrillas del Despacho)

Esta Corte ha indicado que estos criterios interpretativos son obligatorios para los operadores jurídicos y "ante la ocurrencia de una afectación grave de derechos humanos o de una infracción de las normas del derecho humanitario, en caso de duda sobre si tal hecho ha ocurrido en el marco del conflicto armado interno, debe darse prevalencia a la interpretación en favor de la víctima".¹⁴

En este orden de ideas, y teniendo en cuenta además de los criterios arriba citados, el señor Jairo Gustavo Narváz Morales y su núcleo familiar, ostentan la calidad de víctimas del conflicto armado en Colombia, sector Inspección de Policía El Placer del Municipio del Valle del Guamuez, Putumayo, condición que se puede corroborar con las declaraciones rendidas por su conyuge, los testimonios recepcionados de quienes fueron sus vecinos en la zona, el formulario de solicitud de inscripción en el Registro de Tierras Despojadas y Abandonadas, el informe de caracterización presentado por la UAEGRTD- Territorial Putumayo¹⁵.

Identificación y determinación del predio objeto de la Solicitud: Respecto de los datos consignados en el acápite de los hechos de la demanda, se tienen como correctos y ciertos, lo cual se pudo corroborar a partir del folio de matrícula inmobiliaria No. 442-62612 de la Oficina de Instrumentos Públicos de Puerto Asís (P), visible a folio 75 del expediente, donde figura como titular del predio el solicitante Jairo Gustavo Narváz Morales, quien mediante compraventa adquirió tres mil trescientos noventa y nueve metros cuadrados (3399 m²), por lo que en consecuencia, deberá ordenarse lo pertinente en caso de despachar de manera favorable las pretensiones de la solicitud. Esto se explica claramente en el Informe Técnico Predial (folios 25 a 29) y se corrobora de conformidad con la información consignada en el memorial que arrima el Instituto Geográfico Agustín Codazzi, visible a folio 124 del expediente y concuerda en todas sus partes, con la información consignada en el Informe Técnico Predial Citado.

Relación Jurídica o calidad de propietaria que ostenta la solicitante respecto al predio:

De conformidad con lo que viene propuesto en la solicitud de Restitución, se manifiesta que la reclamante ostenta la calidad de propietario, dicha manifestación se tendrá como cierta, toda vez que a folio 75 del plenario reposa copia de la matrícula inmobiliaria No. 442-62612, donde en su anotación primera figura el registro de la escritura pública No. 369 de mayo 13 de 2008, suscrita por el señor William Eduardo Villota Chitan y el señor Jairo Gustavo Narváz Morales –solicitante– que formalizó la compraventa del inmueble el 02 de junio de 2008 ante la Oficina de Instrumentos Públicos de Puerto Asís.

5.4. Caso concreto

¹³ Corte Constitucional, Sentencia T-364 de 2015. "A partir de las sentencias C-253A de 2012 y C-781 del mismo año, esta Corporación ha entendido que la expresión consagrada en el artículo 3º referente a la noción de víctima "con ocasión al conflicto armado", incorpora una definición operativa que sirve (i) para delimitar el universo de personas beneficiarias de unas prerrogativas especiales establecidas en la Ley 1448 de 2011, (ii) es compatible con el principio de igualdad en la medida en que aquellas personas cuyos hechos victimizantes no estén circunscritos al conflicto armado, siguen siendo acreedores de medidas ordinarias previstas en el resto del ordenamiento jurídico, (iii) la expresión "con ocasión" hace alusión a una "relación cercana y suficiente con el desarrollo del conflicto armado" . (iv) La jurisprudencia constitucional ha entendido que "el conflicto armado" debe interpretarse de manera amplia, así, "lejos de entenderse bajo una óptica restrictiva que la limite a las confrontaciones estrictamente militares, o a un grupo específico de actores armados con exclusión de otros, ha sido interpretada en un sentido amplio que incluye toda la complejidad y evolución fáctica e histórica del conflicto armado interno colombiano. Estos criterios, fueron tenidos en cuenta por el Legislador al expedir la Ley 1448 de 2011 y constituyen criterios interpretativos obligatorios para los operadores jurídicos encargados de dar aplicación concreta a la Ley 1448 de 2011" y (v) "ante la ocurrencia de una afectación grave de derechos humanos o de una infracción de las normas del derecho humanitario, en caso de duda sobre si tal hecho ha ocurrido en el marco del conflicto armado interno, debe darse prevalencia a la interpretación en favor de la víctima (Corte Constitucional, sentencia C-781 de 2012)."

¹⁴ Ibidem.

¹⁵ Folios 48 a 51

Del acervo probatorio allegado por la UAEGRTD y del recaudado por este Despacho en el transcurso de esta etapa judicial, y que ha sido objeto de análisis en esta sentencia, se tiene que el señor Jairo Gustavo Narváz Morales y María Luz Deni Morales Ramírez, junto con sus hijos Brayán Alexander, Dany Karina, Yelkin Sebastián, Jairo Gustavo, Huver Herney, que constituían el núcleo familiar al momento del desplazamiento, son víctimas del conflicto armado interno del país, de conformidad a los límites temporales establecidos por la ley 1448 de 2011, lo que permite concluir que la solicitante junto con su núcleo familiar, abandonaron de manera forzada el predio que les pertenecía, mismo donde vivieron y organizaron sus actividades comerciales que eran la fuente de ingresos y sustento de las necesidades básicas.

El predio con matrícula inmobiliaria No. 442-62612 registrado en la oficina de Instrumentos Públicos de Puerto Asís (P), donde figura como propietario el solicitante, se encuentra ubicado en la zona rural de la Inspección de Policía El Placer, Vereda el Placer, Municipio de Valle del Guamuez (P), un territorio afectado por los hechos de violencia descritos en el informe de contexto allegado; el predio fue incluido en el Registro de Tierras Despojadas y Abandonadas y luego de un detallado trabajo de campo, social, catastral y administrativo, se confirmó que el solicitante en calidad de propietario tiene todos los derechos de conformidad a la Ley Civil Vigente, esto es, los artículos 740, 745, 749 y 756 del Código Civil y las políticas de la ley 1448 de 2011, es decir, derecho a que se les restituya el goce efectivo y el uso de la tierras.

En cuanto a las restricciones de las áreas de interés nacional correspondiente a los parques naturales, páramos, resguardos indígenas y afro descendientes, zonas de explotación de hidrocarburos y áreas de interés minero-energético, según información aportada por la UAEGRTD, el predio materia del proceso no está contenido en dichas zonas de afectación.

Finalmente, respecto a la solicitud que estamos tratando podemos observar que el lindero norte es con la vía pública, y es necesario resaltar que el Ministerio de Transporte y Alcaldía municipal de Valle del Guamuez (P), deben tener presente sobre la determinación de las franjas mínimas de retiro obligatorio para la carretera o áreas de exclusión de que trata la Ley 1228 de 2008 de la vía pública que colinda con el predio objeto de restitución, Por lo anterior, la H. Corte Constitucional¹⁶ se ha pronunciado al respecto, y pone de presente el principio pro persona (pro homine), en tal sentido:

Al respecto, considera la suscrita que resultaría en menoscabo de los derechos que se encuentran probados y que le asisten al solicitante, la dilación en la espera de decisión definitiva dentro de la solicitud impetrada y objeto de la presente providencia, por cuanto es una carga que realmente no tiene el deber jurídico de soportar la parte solicitante en calidad de víctima de despojo forzado, teniendo probado su derecho a la restitución del predio solicitado, como sí lo es aquella carga que le impone la ley precitada, al momento en el que se llegare a determinar que existe afectación que derive en la reserva de franjas de terreno que correspondan, hecho que tampoco impide el acceso a la restitución total del predio, así como tampoco al goce, disfrute y/o explotación del mismo.

Atendiendo además a los principios de economía y celeridad y principios intrínsecos y de obligatorio cumplimiento enmarcados en las líneas jurisprudenciales de Nuestra Corte Constitucional, en donde se antepone el principio pro persona¹⁷:

(...) El presupuesto para dar aplicación al principio pro persona es que exista una duda interpretativa en torno al significado de una disposición, caso en el cual deberá optarse por aquél que resulte más favorable a los derechos de las víctimas, si bien el principio interpretativo pro persona constituye un criterio hermenéutico que en general debe orientar la aplicación de las normas de la Ley de Víctimas, este presupone la existencia de una duda interpretativa que, una vez planteada, debe ser resuelta a favor de aquel entendimiento que

¹⁶ Corte Constitucional, Sentencia SU – 636 - 15.

¹⁷ Corte Constitucional, Sentencia SU – 636 - 15.

promueva una más amplia garantía de los derechos de las personas que han sido víctimas del conflicto armado.

Tratándose de la defensa de los derechos humanos de la parte solicitante, esta judicatura, con base al principio citado y atendiendo a los actuales criterios normativos en materia civil y agraria y las amplias facultades conferidas al juez¹⁸, se determina que la falta de dicha prueba, no será obstáculo para la restitución del predio solicitado, porque, si bien es cierto, se necesita la misma para esclarecer la referida situación, también lo es que ello no constituye per se un impedimento para proceder a la restitución solicitada, habida cuenta que si a futuro se presentan situaciones que modifiquen la decisión que ahora se profiere o aclaraciones, adiciones y/o complementaciones al respecto, se procederá de conformidad con la información sobreviniente, aclarando también que es en cabeza del propio adjudicatario beneficiario del predio en quien se radica el acatamiento y cumplimiento de reservar las franjas de terreno que correspondan en caso dado.

5.5. Conclusiones.

Para enmarcar mejor la justificación y sentido de las decisiones que a continuación se condensan, considera menester el Despacho citar y acoger los nuevos y más recientes raseros esbozados por Nuestra Corte Constitucional en la ya mencionada sentencia T-054 de 2017:

*Esta Corporación ha consagrado que el derecho a la reparación integral es un derecho fundamental de las víctimas del conflicto armado, porque: "1) busca restablecer la dignidad de las víctimas a quienes se les han vulnerado sus derechos constitucionales; y 2) por tratarse de un derecho complejo que se interrelaciona con la verdad y la justicia, que se traduce en pretensiones concretas de restitución, indemnización, rehabilitación, medidas de satisfacción y no repetición"*¹⁹.

*(...) El derecho a la reparación integral, a su vez, implica la obligación del Estado de adoptar "todas las medidas necesarias tendientes a hacer desaparecer los efectos de las violaciones cometidas, y a devolver a la víctima al estado en que se encontraba antes de la violación"*²⁰. (Negrillas del despacho)

(...) La Ley 1448 de 2011 se expidió para ser una ley de reparación integral. Es decir, más allá de que los victimarios hayan sido agentes estatales o miembros de grupos armados al margen de la ley, el Estado asumió el deber de reparar por la vía administrativa; es decir, de manera más expedita y eliminando la carga de la prueba en cabeza de las víctimas.

*De trascendental importancia para el contexto colombiano, es la consagración del principio denominado "enfoque transformador" en el marco del Decreto 4800 de 2011 (Art. 5º). Este busca eliminar los esquemas de discriminación y marginación de las víctimas del conflicto armado, evitando la repetición de los hechos. Es decir, en Colombia no solo se pretende reparar a las víctimas de manera integral con las cinco medidas ya mencionadas, sino también evitar que aquellas vuelvan a su situación previa de precariedad material y de discriminación*²¹. *El enfoque transformador busca, precisamente, transformar esas circunstancias, pues la exclusión es un factor generador del conflicto armado.* (Negrillas del despacho)

En consecuencia se accederá además del reconocimiento de amparo de derechos solicitados, a la restitución jurídica y material del predio que aquí se solicita identificado con FMI No. 442-62612 y Cédula Catastral No. 86 865 00 02 0001 0920 000, accediéndose consecuentemente a las pretensiones relacionadas con las órdenes que deberán emanar las autoridades a cargo para garantizar el cumplimiento del presente fallo.

Cabe resaltar en este punto, que el núcleo familiar al momento de los hechos de despojo estaba compuesto por su compañera María Luz Deni Morales Ramírez y sus hijos Brayan Alexander, Dany Karina, Yelkin Sebastián, Jairo Gustavo, Huver Herney, respecto de quienes deben extenderse los

¹⁸ Justicia Transicional Civil.- Es un sistema excepcional de aplicación de justicia por medio del cual se busca resolver conflictos civiles con base en criterios constitucionales y figuras extraordinarias, dejando de lado la rigidez y rigurosidad de las normas procesales que regulan los procedimientos civiles.

¹⁹ Corte Constitucional, Sentencia C-753 de 2013.

²⁰ Corte Constitucional, Sentencia C-454 de 2006.

²¹ Comisión de Seguimiento y Monitoreo a la Ley 1448 de 2011, Informe al Congreso de la República 2013.

efectos y términos del presente fallo en aplicación las normas e instrumentos vigentes de protección²², respecto de la titulación y restitución material de propiedad y derechos, se harán a nombre de ambos cónyuges, que en el presente caso, quedó demostrado que ambos fueron víctimas de los mismos hechos de abandono forzado, de conformidad con lo ordenado en el artículo 118 de la Ley 1448 de 2011.

No están llamadas a prosperar aquellas pretensiones que resulten inconducentes ya sea por no haberse probado los supuestos que las sustentan, o porque se han efectuado ya como actuaciones dentro del trámite procesal, o porque no corresponden con la declaración de pertenencia a decretar.

No obstante ello, se reserva el despacho la facultad de modular la presente decisión si en condiciones futuras se llegare a determinar que resulta necesario con el fin de garantizar el resarcimiento perseguido con el cumplimiento de las órdenes dictadas.

XV. DECISION

En mérito de lo anteriormente expuesto, el Juzgado Tercero Civil Del Circuito de Descongestión Especializado en Restitución de Tierras, de Mocoa, Putumayo, administrando Justicia en nombre de la República y por autoridad de la ley,

RESUELVE

PRIMERO: DECLARAR, RECONOCER y PROTEGER a los señores Jairo Gustavo Narváez Morales identificado con C.C. No. 13.017.832 y María Luz Deni Morales Ramírez identificado con la cedula de ciudadanía No. 29.137.442 en su derecho fundamental a la Restitución y/o Formalización de Tierras, por las razones expuestas en la parte motiva de esta providencia.

SEGUNDO: DECLARAR que los señores Jairo Gustavo Narváez Morales identificado con C.C. No. 13.017.832 y María Luz Deni Morales Ramírez identificado con la cedula de ciudadanía No. 29.137.442, son propietarios del predio rural situado en la Inspección de Policía del Placer, Vereda el Placer, Municipio Valle del Guamuez, Departamento del Putumayo, y que se individualiza de la siguiente manera:

Matricula Inmobiliaria	Código Catastral	Área Solicitada	Área a Restituir	
442-62612	86-865-00-02-0001-0920-000	3399m2	3399m2	
COORDENADAS DEL PREDIO				
PUNTO	LATITUD	LONGITUD	NORTE	ESTE
75004	0° 28'8,261" N	76° 58'8,922" W	543689,1634	677977,4983
75005	0° 28'7,781" N	76° 58'7,026" W	543674,3687	678036,2053
75006	0° 28'9,665" N	76° 58'6,948" W	543732,3236	678038,6556
75007	0° 28'10,046" N	76° 58'8,925" W	543744,0507	677977,4322
LINDEROS Y COLINDANCIAS				
NORTE	Partiendo desde el punto 75007 en dirección oriente, en una distancia de 62.34 mts, hasta llegar al punto 75006 con la VÍA PÚBLICA.			
ORIENTE	Partiendo desde el punto 75006, en dirección sur, en una distancia de 58.01 mts, hasta llegar al punto 75005, con predios del señor SERGIO PANTOJA.			
SUR	Partiendo desde el punto 75005, en dirección occidente, en una distancia de 60.54 Mts, hasta llegar al punto 75004, con predios del solicitante JAIRO GUSTAVO NARVAEZ.			
OCCIDENTE	Partiendo desde el punto 75004 en dirección norte, en una distancia de 54.89 mts y cerrando con el punto 75007, con predios del solicitante JAIRO GUSTAVO NARVAEZ.			

²² En el ámbito internacional se ha creado un catálogo de tres garantías básicas para las víctimas de violaciones a los derechos humanos: la verdad, la justicia y la reparación integral. Esta Corporación ha entendido que entre "estos tres derechos median relaciones de conexidad e interdependencia, de manera tal que no es posible lograr la justicia sin la verdad y no es posible llegar la reparación sin la justicia"²². El Estatuto de Roma, por su parte, consagra en el artículo 75 el derecho a la reparación de las víctimas, el cual incluye "la restitución, indemnización y rehabilitación" que deben suministrarse a las víctimas o a sus familiares (Sentencia T-054/2017)

No obstante lo anterior y según lo expuesto en la parte motiva del expediente la georeferenciación si presenta superposición puesto que fue referenciada con puntos diferentes a las medidas contenidas en la escritura de adquisición por tanto al encontrarse estas inconsistencia es necesario un término de (20) días para allegar al despacho acta de parte de La Unidad y Igac.

TERCERO: ORDENAR a la Unidad De Restitución de Tierras como representante de los señores solicitantes para que se les asesore y se les acompañen en cuanto a la declaración que existió unión marital de hecho y realizar la disolución y liquidación.

CUARTA: ORDENAR a la señora Registradora de Instrumentos Públicos de Puerto Asís (P.), lo siguiente:

- La inscripción de esta Sentencia en el Folio de Matrícula Inmobiliaria No. 442-62612.
- Igualmente, se ordena el levantamiento de las medidas cautelares de inscripción de la demanda y de la orden de sustracción provisional del comercio del bien perteneciente al Folio de Matrícula Inmobiliaria No. 442-62612, proferida al momento de dar inicio a este trámite judicial.
- Dichas órdenes deberán hacerse efectivas dentro de los términos dados por la Superintendencia de Notariado y Registro.
- Además, esa misma funcionaria deberá hacer llegar a este Despacho y al IGAC el Certificado de Libertad y Tradición del Folio de Matrícula Inmobiliaria No. 442-62612, en el término de cinco (05) días contados a partir de las referidas inscripciones.
- Disponer como medida de protección, la restricción establecida en el artículo 101 de la Ley 1448 de 2011, consistente en la prohibición para enajenar el bien inmueble restituido durante el término de dos (2) años, siguientes a la expedición de esta sentencia, sin menoscabo de las prohibiciones de que trata la Ley 160 de 1994. Por Secretaría líbrese comunicación a la Oficina de Registro de Instrumentos Públicos de Puerto Asís, Putumayo, para que la inscriba en el folio de matrícula inmobiliaria respectivo.

QUINTO: ORDENAR al Instituto Geográfico Agustín Codazzi, para que dentro del término perentorio de dos (2) meses, contados a partir del recibo de la calificación de la sentencia en el respectivo Certificado de Libertad y Tradición actualizado, proceda a la actualización de sus registros cartográficos y alfanuméricos, atendiendo los criterios de individualización del predio reconocido en este fallo, de lo cual debe rendir informe a este Despacho.

SEXTO: COMISIONAR²³ al Juzgado Promiscuo Municipal de Valle Del Guamuez, Putumayo, para que dentro del término de treinta (30) días siguientes al recibo del Despacho Comisorio, realice la diligencia de entrega del predio atrás reseñado a favor de la aquí solicitante. Para la materialización de dicho acto procesal, debe coordinar con la Unidad Administrativa Especial de Gestión de Restitución de Tierras Despojadas - Dirección Territorial Putumayo, la Unidad para la Atención y Reparación Integral a las Víctimas - Dirección Territorial Putumayo y la Fuerza Pública, a fin de obtener el apoyo logístico para la ejecución de dicha entrega. Por secretaría líbrese el respectivo despacho comisorio.

SEPTIMO: REITERAR la orden dada a la Unidad Administrativa Especial para la Atención Integral y Reparación a las Víctimas y a las entidades que conforman el Sistema Nacional de Atención y Reparación a las Víctimas, del orden nacional y territorial, en la sentencia número 246 del 19 de noviembre de 2013 proferida por el Juzgado Primero Civil del Circuito Especializado en Restitución de Tierras de Mocoa (P) dentro del expediente 2013-00070-00, frente a la ejecución del Plan de Retorno, el cual se encuentra actualizado a partir de 14 de diciembre del año 2015 para el municipio

²³ Inciso segundo artículo 100 de la Ley 1448 de 2011


de Valle del Guamuez, Putumayo, siguiendo los parámetros establecidos en la ley 1448 de 2011 y el decreto 4800 de 2011, bajo la coordinación de la Unidad de Víctimas.

La UARIV también tendrá que adelantar el proceso de VERIFICACIÓN DE CARENCIAS, al que se refiere el Decreto 1084 de 2015, a partir del Título 6 en su capítulo 5, a fin de determinar en qué etapa deberá ser atendido el restituido y su grupo familiar al momento del desplazamiento, estableciendo los criterios y procedimientos para la entrega de la atención humanitaria de emergencia o transición a las víctimas de desplazamiento forzado con base en la evaluación de los componentes de la subsistencia mínima o la superación de la situación de vulnerabilidad del hogar, para luego dar paso a la correspondiente indemnización por vía administrativa. No sobra advertir que este grupo familiar, y toda la población que ha sido beneficiada con los pronunciamientos de este despacho, deberán ser atendidos de manera prioritaria con respecto a la aplicación del decreto en mención, tanto en lo que tiene que ver con la entrega de las ayudas humanitarias así como con el pago de las indemnizaciones por vía administrativa al ser víctimas del delito de desplazamiento forzado o de cualquier otro hecho delictivo generado por nuestro conflicto armado interno.

De igual manera, frente al actual Plan de Retorno para el municipio de Valle del Guamuez, el Despacho se atiene a lo manifestado en el auto número 344 del 08 de abril de 2014 proferida por el Juzgado Primero Civil del Circuito Especializado en Restitución de Tierras de Mocoa (P), dentro del proceso radicado bajo el No. 2012-00098, el cual se entiende incorporado a esta sentencia, y atendiendo principalmente las siguientes ordenes en particular:

- El Departamento para la Prosperidad Social (DPS), según su oferta institucional, deberá poner en marcha la estrategia que busca implementar medidas de asistencia y acompañamiento a la población víctima del conflicto armado interno, y más concretamente, del delito de desplazamiento forzado, para que éstas puedan lograr su auto sostenimiento en pro de una estabilización socio-económica al interior de cada hogar.
- Igualmente, esta entidad, en asocio con el Ministerio de Cultura, deberá ejecutar proyectos de inversión social en infraestructura física al servicio de la comunidad (Centros de recreación, deporte y cultura), en el lugar donde se encuentra ubicado el predio inmerso en este proceso.
- En cada una de sus competencias, el Departamento Administrativo para la Prosperidad Social (DPS), el Servicio Nacional de Aprendizaje (SENA), el Ministerio del Trabajo y la Unidad de Atención y Reparación Integral a las Víctimas (UARIV), tendrán que poner en marcha todos los programas de generación de empleo y su correspondiente capacitación, ello en favor de todo el núcleo familiar del solicitante, según lo dispone el título IV, capítulo I artículo 67 y 68 del Decreto 4800 de 2011.
- De igual manera se les deberá garantizar el acceso a la educación preescolar, básica, media, técnica y universitaria, concediendo incentivos y créditos de estudio para que puedan inscribirse a carreras técnicas, tecnológicas o universitarias relacionadas especialmente con el agro o a conveniencia del beneficiario, estando también involucradas para este fin, otras entidades tales como, el Ministerio de Educación, el ICETEX, y las Secretarías de Educación departamental y municipal.
- La UAEGRTD, deberá incluir por una sola vez al beneficiario y su núcleo familiar del momento del desplazamiento, en el Programa de Proyectos Productivos a cargo de la dependencia que internamente maneja ese tema, esto luego de verificar que se realizó la entrega o el goce material del predio objeto de restitución, y además viendo la viabilidad del proyecto, y de acuerdo a lo establecido en la Guía Operativa que maneja ese programa.

- El Ministerio de Salud y Protección Social, las Secretarías de Salud del departamento y del municipio de Valle del Guamuez, deberán garantizar de manera integral y prioritaria, al solicitante y su núcleo familiar, la cobertura en lo que respecta a la asistencia médica, en los términos del artículo 52 de la Ley 1448 del 2011 y los artículos 91 y subsiguientes del Decreto 4800 de 2011.
- Además se implemente en este departamento, en coordinación de la UARIV, el programa de atención psicosocial y salud integral para las víctimas del conflicto armado (PAPSIVI) con el fin de mitigar la afectación emocional de esta población.
- Al Departamento del Putumayo y el municipio de Valle del Guamuez, les corresponde gestionar a nivel central los recursos necesarios para la recuperación y mantenimiento de las vías de acceso al lugar en el que se encuentra ubicado el predio aquí relacionado, y responsabilizarse también por la buena prestación de los servicios de acueducto, alcantarillado e interconexión eléctrica en la zona.
- El Instituto Colombiano de Bienestar Familiar (ICBF) tendrá que intervenir en la zona donde se encuentra ubicado el inmueble objeto de este proceso, realizando el acompañamiento psicosocial a la familia que aquí ha sido beneficiada, determinando las diferentes necesidades de los menores de edad si los hubiere (niños, niñas y adolescentes) y que pueden aplicar en su favor según su oferta institucional, mediante los respectivos programas y proyectos, garantizando la atención integral a esta población.
- El Banco Agrario de Colombia, dentro de los planes o programas de crédito en favor de la población desplazada, tendrá que ofrecer a la persona interesada en este asunto, teniendo en cuenta que se encuentra incluida dentro del Registro Único de Tierras Despojadas, la información completa en cuanto a cobertura y trámite para su consecución y desembolso, siempre que el mismo esté dirigido a una inversión agraria como proyecto productivo, y a iniciativa propia.
- Además, exhortar a esta misma entidad bancaria, Zonal Putumayo, gestione el pago por el beneficiario en condiciones favorables de la deuda pendiente y condonación de intereses corrientes y/o moratorios, en aplicación del acuerdo No. 009 del 2013, en el caso concreto en que los solicitantes hayan adquirido deudas crediticias.
- El Banco Agrario de Colombia, los Ministerios de Vivienda, Ciudad y Territorio, y de Agricultura y Desarrollo Rural, en asocio o de manera individual, deberán atender prioritariamente a la persona solicitante y su grupo familiar, dentro de los programas para adquirir subsidios de mejoramiento, construcción o compra de vivienda nueva o usada, dentro del predio el cuál es objeto de compensación, y según su naturaleza, esto es, si es rural o urbano.
- Para lograr la materialización de este literal, la Unidad de Restitución de Tierras tendrá que remitir al Banco Agrario de Colombia, mediante el Acto Administrativo correspondiente, y de forma periódica, un listado de las personas que han sido beneficiadas con la Restitución de Predios y que tienen la necesidad de ser priorizadas en el tema de vivienda.
- El municipio de Valle del Guamuez, representado por su señor Alcalde, y en coordinación con el Concejo de esa localidad, deberá dar aplicación al Acuerdo No. 013 del 19 de junio del 2015, "Por el cual se establece la condonación y exoneración del impuesto predial, valorización, tasas y otras contribuciones a favor de los predios restituidos o formalizados en el marco de la ley 1448 de 2011", al señor Jairo Gustavo Narváz Morales y María Luz Deni Morales Ramírez reconocidos como propietarios en la presente acción pública, y sobre el predio formalizado a su nombre durante los dos años siguientes a la notificación del presente fallo.



- El Centro de Memoria Histórica deberá acatar de manera puntual los artículos 139, 147, 148 de la Ley 1448 de 2011, en la zona sobre la cual cobija esta decisión, y en lo que tiene que ver con las medidas de satisfacción y el recaudo de la información relativa a las violaciones de las que habla el artículo 3 ibídem.
- El Fondo de la Unidad de Tierras deberá aliviar las deudas que por concepto de servicios públicos domiciliarios de acueducto, alcantarillado, aseo y energía eléctrica, tengan los interesados con las empresas prestadoras de los mismos y con las entidades financieras, en especial con el Banco Agrario, por créditos relacionados con el predio, dando aplicación al acuerdo No. 009 del 2013, en el caso concreto en que los solicitantes hayan adquirido deudas crediticias.
- El Comando de la Vigésima Séptima Brigada de Selva del Ejército Nacional, al igual que el Comando de Policía del Departamento del Putumayo, en ejercicio de su misión institucional y constitucional, tendrán que ejecutar los planes, estrategias, actividades y gestiones que sean necesarias para brindar la seguridad que se requiera a fin de garantizar la materialización de lo dispuesto en esta sentencia, lo cual debe hacer parte del Plan de Retorno coordinado por la Unidad de Atención y Reparación Integral a las Víctimas (UARIV).
- Todas las entidades involucradas en el cumplimiento de las ordenes aquí proferidas y expuestas en la Ley de Víctimas, relacionadas exclusivamente con la Restitución de Tierras en favor del señor Jairo Gustavo Narváz Morales y su núcleo familiar al momento de la victimización, deberán rendir ante este despacho un informe pormenorizado cada tres (3) meses, de todas las actividades, gestiones y actuaciones tendientes a su acatamiento; ello a fin de poder mantener control y seguimiento, en lo que a post fallo se refiere y hasta tanto desaparezcan las causas que amenacen los derechos de la parte solicitante, según lo dispone el parágrafo primero del artículo 91 de dicha ley.

OCTAVO: ACLARAR, que todas las entidades mencionadas en el numeral anterior, las cuales hacen parte del SNARIV, aparte del cumplimiento a las órdenes puntuales aquí impartidas, deberán asumir sus obligaciones adicionales, respecto de los convenios o acuerdos interinstitucionales, relacionados con el tema de la atención y reparación integral a las víctimas de las violaciones a las que se refiere el artículo 3 de la Ley 1448 de 2011, y particularmente a las que fueron beneficiadas con el presente pronunciamiento, ello en consonancia con el artículo 26 ibídem.

NOVENO: NEGAR, la pretensión principal relacionada en el punto 6, las subsidiarias 2 y solicitudes especiales la 4 no aplican, por no darse los supuestos que las fundan, advirtiendo, que en el caso en que varíen o persistan las condiciones, podría modificarse esta decisión.

DECIMO: EXHORTAR al señor Jairo Gustavo Narváz Morales identifica con C.C. No. 13.017.832 y María Luz Deni Morales Ramírez identificado con la cedula de ciudadanía No. 29.137.442 a acatar y dar cumplimiento, en caso de que exista o en su defecto en el momento que se efectúe, por parte del Ministerio de Transporte la categorización de la vía que colinda con el predio que les es formalizado a través de esta providencia, la faja de retiro obligatoria o área de reserva o de exclusión de que trata la Ley 1228 de 2008.

DECIMO PRIMERO: ORDENAR al Municipio Valle del Guamuez (P), para que en caso que el Ministerio de Transporte hubiere efectuado la categorización de la vía referida, proceda a dar cumplimiento a lo dispuesto en la Ley 1228 de 2008 y el artículo 10 del Decreto 2976 de 2010 y, en consecuencia, adelantando las acciones pertinentes en aras de proteger y conservar el espacio público representado en la faja de retiro obligatorio o área de reserva o de exclusión del predio comprometido en el proceso



por colindar con la vía del Sistema Vial Nacional, llevándolo a cabo los procedimientos administrativos y/o judiciales que se requieran para efectos de evitar que particulares adelanten construcciones nuevas en dicha zona.

DECIMO SEGUNDO: NOTIFICAR este fallo al Representante legal del municipio de Valle del Guamuez, Putumayo, a la Procuraduría General de la Nación delegada para Restitución de Tierras y al representante judicial de la solicitante, de conformidad con el artículo 93 de la ley 1448 de 2011, anexando copia de la misma.


Para dar cumplimiento a las órdenes aquí emanadas se remitirá copia virtual de esta providencia a las Direcciones Generales de las Unidades de Víctimas y de Tierras Despojadas, al Gobernador del Departamento del Putumayo, a CORPOAMAZONIA y a las entidades que pertenecen al Sistema Nacional de Atención y Reparación a las Víctimas, a la Contraloría General de la República y a la Defensoría del Pueblo.

Por secretaría, líbrense los oficios, las comisiones y las comunicaciones pertinentes.


Se advierte que al no tener recursos la presente providencia, por ser este un proceso de única instancia, queda debidamente ejecutoriada al momento de ser proferida.

DECIMO TERCERO: SIN LUGAR a condena en costas por no haberse causado.

NOTIFÍQUESE Y CÚMPLASE


ISBETH LILIANA RAMIREZ GOMEZ
JUEZA

CONSTANCIA SECRETARIAL: Mocoa Putumayo, 29 de septiembre de dos mil diecisiete (2017). Se deja en el sentido de que la sentencia No.0038 proferida el día 29-09-2017, por este Despacho dentro de la acción de Restitución de Tierras y/o formalización de títulos, radicada al número 860013121001-2016-00150-00, se encuentra debidamente ejecutoriada al tratarse de una providencia de única instancia.



VIVIANA ELIZABETH ROMERO INSUASTY
Secretaria

