	UNIDAD ADMINISTRATIVA ESPECIAL DE GESTIÓN DE RESTITUCIÓN DE TIERRAS DESPOJADAS	PÁGINA: 1 DE 4
	PROCESO: GESTIÓN DE RESTITUCIÓN DE DERECHOS ÉTNICO TERRITORIALES – CARACTERIZACIONES Y REGISTRO	CÓDIGO: RD-CR-FO-36
	CONSTANCIA DE INSCRIPCIÓN EN EL REGISTRO DE TIERRAS DESPOJADAS Y ABANDONADAS – COMUNIDADES INDÍGENAS	VERSIÓN: 1

Clasificación de la Información: Publica  Reservada  Clasificada

Fecha de aprobación: 14/08/2020

**UNIDAD ADMINISTRATIVA ESPECIAL DE GESTIÓN DE RESTITUCIÓN DE TIERRAS DESPOJADAS**

**DIRECCIÓN TERRITORIAL CESAR – LA GUAJIRA**

**INFORMACIÓN RELACIONADA CON LA DECISIÓN DE INSCRIPCIÓN EN EL REGISTRO DE TIERRAS ABANDONADAS Y DESPOJADAS FORZOSAMENTE –RTADF- MEDIANTE RGE No. 0203 DEL 12 DE ABRIL DE 2024**

**Constancia de inscripción en el registro de tierras despojadas y abandonadas**

**ID No. 1044891**

Que una vez consultado el Registro de Tierras Despojadas y Abandonadas Forzosamente, creado por la Ley 1448 de 2011, administrado por la Unidad Administrativa Especial de Gestión de Restitución de Tierras Despojadas, y conforme a lo establecido por el Decreto Ley 4633 de 2011, se encontró el Territorio colectivo del Resguardo Indígena de Rodeíto – El Pozo perteneciente al pueblo Wayuú, conforme a lo establecido en la resolución RGE No. 0203 del 12 de abril de 2024, con los siguientes datos:

Información general del territorio	
Departamento	La Guajira
Municipio	Hatonuevo
Corregimiento	N/A
Veredas(s)	
Área total Inscrita en el Registro de Tierras Despojadas	116 Ha + 8066m <sup>2</sup>
Tipología(s) del Territorio (artículo 141 del Decreto - Ley 4633 de 2011)	Tipología 1: Los resguardos indígenas constituidos o ampliados.
Número de polígonos	2

**Polígono No. 1 – Nombre (poner nombre de polígono)**


Matrícula(s) Inmobiliaria(s)	210-49426
Área(s) registra(l)s	106 Ha + 8430 m <sup>2</sup>

Número(s) Predial(s)	44-378-00-01-00-00-0001- 0085-0-00-00-0000
Área(s) Catastral(s)	106 Ha + 8430 m

Área Georeferenciada* Hectáreas +m <sup>2</sup>	116 Ha + 8066m <sup>2</sup>
Tipología(s) del territorio	Tipología 1: Los resguardos indígenas constituidos o ampliados.

**COORDENADAS DEL TERRITORIO CARACTERIZADO GLOBO:**

CUADRO DE COORDENADAS GLOBO 1					
PUNTO	LONGITUD (W)	LATITUD (N)	ESTE	NORTE	MÉTODO DE OBTENCIÓN

	<b>UNIDAD ADMINISTRATIVA ESPECIAL DE GESTIÓN DE RESTITUCIÓN DE TIERRAS DESPOJADAS</b>	PÁGINA: 2 DE 4
	<b>PROCESO: GESTIÓN DE RESTITUCIÓN DE DERECHOS ÉTNICO TERRITORIALES – CARACTERIZACIONES Y REGISTRO</b>	CÓDIGO: RD-CR-FO-36
	<b>CONSTANCIA DE INSCRIPCIÓN EN EL REGISTRO DE TIERRAS DESPOJADAS Y ABANDONADAS – COMUNIDADES INDÍGENAS</b>	VERSIÓN: 1

Clasificación de la Información: Publica  Reservada  Clasificada

Fecha de aprobación: 14/08/2020


1	72° 46' 42,558" W	11° 3' 49,489" N	5024184	2780597	Directo
2	72° 46' 42,330" W	11° 3' 48,793" N	5024191	2780576	Directo
3	72° 46' 40,624" W	11° 3' 48,636" N	5024243	2780571	Directo
4	72° 46' 40,487" W	11° 3' 48,035" N	5024247	2780552	Directo
5	72° 46' 40,059" W	11° 3' 48,191" N	5024260	2780557	Directo
6	72° 46' 39,457" W	11° 3' 47,048" N	5024278	2780522	Directo
7	72° 46' 40,171" W	11° 3' 46,583" N	5024256	2780508	Directo
8	72° 46' 41,288" W	11° 3' 46,087" N	5024223	2780493	Directo
9	72° 46' 40,957" W	11° 3' 45,139" N	5024233	2780464	Directo
10	72° 46' 44,661" W	11° 3' 44,166" N	5024120	2780434	Directo
11	72° 46' 45,643" W	11° 3' 43,413" N	5024091	2780410	Directo
12	72° 46' 45,869" W	11° 3' 44,731" N	5024084	2780451	Directo
13	72° 46' 48,768" W	11° 3' 44,522" N	5023996	2780444	Directo
14	72° 46' 50,356" W	11° 3' 46,900" N	5023948	2780517	Directo
SISTEMA DE REFERENCIA COORDENADAS GEOGRAFICAS: _____ X _____					
SISTEMA DE REFERENCIA COORDENADAS PLANAS: _____ X _____					

**LINDEROS DEL TERRITORIO CARACTERIZADO:**

Nortes	Partiendo desde el punto No 14. de coordenadas (N 2780517 y E 5023947) en línea recta en dirección Nororiente, hasta llegar al punto No 1. de coordenadas (N 2780597 y E 5024183) con VÍA A HATONUEVO en una distancia de 249,49 m.
Orientes	Partiendo desde el punto No 1. de coordenadas (N 2780597 y E 5024183) en línea quebrada en dirección Suroriente pasando por el punto 2, hasta llegar al punto No 3. de coordenadas (N 2780570 y E 5024242) con ADÁN SAPUANA en una distancia de 74,44 m. Se continúa partiendo desde el punto No 3. de coordenadas (N 2780570 y E 5024242) en línea quebrada en dirección Suroriente, pasando por los puntos 4, 5, 6, 7 y 8, hasta llegar al punto No 9. de coordenadas (N 2780463 y E 5024232) con ACCIÓN COMUNAL EL POZO en una distancia de 166,15 m.
Sur	Partiendo desde el punto No 9. de coordenadas (N 2780463 y E 5024232) en línea quebrada en dirección Suroccidente, pasando por el punto 10, hasta llegar al punto No 11. de coordenadas (N 2780410 y E 5024090) con VÍA a HATONUEVO y R.I ZAHÍNO en una distancia de 153,92 m.
Occidente	Partiendo desde el punto No 11. de coordenadas (N 2780410 y E 5024090) en línea quebrada en dirección Noroccidente pasando por los puntos 12 y 13, hasta llegar al punto de partida No 14. de coordenadas (N 2780517 y E 5023947) con YOMELIS AMAYA en una distancia de 216,64 m.

**COORDENADAS DEL TERRITORIO CARACTERIZADO GLOBO:**

CUADRO DE COORDENADAS GLOBO 2					
PUNTO	LONGITUD (W)	LATITUD (N)	ESTE	NORTE	MÉTODO DE OBTENCIÓN
15	72° 46' 52,888" W	11° 3' 46,431" N	5023871	2780503	Directo
16	72° 46' 58,790" W	11° 3' 44,683" N	5023692	2780449	Directo
17	72° 47' 5,015" W	11° 3' 40,675" N	5023503	2780326	Directo

	<b>UNIDAD ADMINISTRATIVA ESPECIAL DE GESTIÓN DE RESTITUCIÓN DE TIERRAS DESPOJADAS</b>	<b>PÁGINA: 3 DE 4</b>
	<b>PROCESO: GESTIÓN DE RESTITUCIÓN DE DERECHOS ÉTNICO TERRITORIALES - CARACTERIZACIONES Y REGISTRO</b>	<b>CÓDIGO: RD-CR-FO-36</b>
	<b>CONSTANCIA DE INSCRIPCIÓN EN EL REGISTRO DE TIERRAS DESPOJADAS Y ABANDONADAS - COMUNIDADES INDÍGENAS</b>	<b>VERSIÓN: 1</b>

Clasificación de la Información: Publica  Reservada  Clasificada


Fecha de aprobación: 14/08/2020

18	72° 47' 4,848" W	11° 3' 40,222" N	5023508	2780312	Directo
19	72° 47' 2,110" W	11° 3' 33,608" N	5023591	2780109	Directo
20	72° 47' 11,667" W	11° 3' 29,549" N	5023302	2779984	Directo
21	72° 47' 21,309" W	11° 3' 23,217" N	5023009	2779790	Directo
22	72° 47' 21,606" W	11° 3' 19,760" N	5023000	2779683	Directo
23	72° 47' 25,425" W	11° 3' 15,233" N	5022885	2779544	Directo
24	72° 47' 28,647" W	11° 3' 12,090" N	5022787	2779448	Directo
25	72° 47' 31,181" W	11° 3' 15,717" N	5022710	2779559	Directo
26	72° 47' 35,334" W	11° 3' 18,751" N	5022584	2779652	Indirecto
27	72° 47' 49,198" W	11° 3' 17,740" N	5022164	2779621	Indirecto
28	72° 47' 48,205" W	11° 3' 21,771" N	5022194	2779745	Indirecto
29	72° 47' 47,633" W	11° 3' 25,182" N	5022211	2779849	Indirecto
30	72° 47' 49,501" W	11° 3' 27,571" N	5022154	2779923	Directo
31	72° 47' 47,409" W	11° 3' 29,147" N	5022218	2779971	Directo
32	72° 47' 41,948" W	11° 3' 33,841" N	5022383	2780115	Directo
33	72° 47' 41,208" W	11° 3' 34,643" N	5022406	2780140	Directo
34	72° 47' 37,113" W	11° 3' 37,659" N	5022530	2780233	Directo
35	72° 47' 35,472" W	11° 3' 37,287" N	5022579	2780221	Directo
36	72° 47' 33,166" W	11° 3' 37,412" N	5022649	2780225	Directo
37	72° 47' 32,121" W	11° 3' 38,363" N	5022681	2780254	Directo
38	72° 47' 32,656" W	11° 3' 39,629" N	5022665	2780293	Directo
39	72° 47' 35,743" W	11° 3' 42,727" N	5022571	2780388	Directo
40	72° 47' 36,555" W	11° 3' 44,716" N	5022546	2780449	Directo
41	72° 47' 33,003" W	11° 3' 45,824" N	5022654	2780483	Directo
42	72° 47' 28,941" W	11° 3' 46,428" N	5022777	2780502	Directo
43	72° 47' 29,472" W	11° 3' 47,549" N	5022761	2780536	Directo
44	72° 47' 26,760" W	11° 3' 49,463" N	5022843	2780595	Directo
45	72° 47' 26,593" W	11° 3' 50,719" N	5022848	2780634	Directo
46	72° 47' 25,113" W	11° 3' 57,303" N	5022893	2780836	Indirecto
47	72° 47' 25,217" W	11° 3' 59,191" N	5022890	2780894	Indirecto
48	72° 47' 23,437" W	11° 3' 59,577" N	5022944	2780906	Indirecto
49	72° 47' 17,549" W	11° 3' 57,324" N	5023123	2780837	Indirecto
50	72° 47' 10,982" W	11° 3' 54,372" N	5023322	2780746	Indirecto
51	72° 47' 4,828" W	11° 3' 50,388" N	5023509	2780624	Indirecto
52	72° 46' 59,845" W	11° 3' 54,260" N	5023660	2780743	Directo
53	72° 46' 59,541" W	11° 3' 54,180" N	5023669	2780741	Directo
54	72° 46' 58,566" W	11° 3' 53,332" N	5023698	2780715	Directo
55	72° 46' 54,852" W	11° 3' 48,861" N	5023811	2780578	Directo

SISTEMA DE REFERENCIA COORDENADAS GEOGRAFICAS: \_\_\_\_\_ X \_\_\_\_\_

SISTEMA DE REFERENCIA COORDENADAS PLANAS: \_\_\_\_\_ X \_\_\_\_\_

**LINDEROS DEL TERRITORIO CARACTERIZADO:**

	<b>UNIDAD ADMINISTRATIVA ESPECIAL DE GESTIÓN DE RESTITUCIÓN DE TIERRAS DESPOJADAS</b>	<b>PÁGINA: 4 DE 4</b>
	<b>PROCESO: GESTIÓN DE RESTITUCIÓN DE DERECHOS ÉTNICO TERRITORIALES – CARACTERIZACIONES Y REGISTRO</b>	<b>CÓDIGO: RD-CR-FO-36</b>
	<b>CONSTANCIA DE INSCRIPCIÓN EN EL REGISTRO DE TIERRAS DESPOJADAS Y ABANDONADAS – COMUNIDADES INDÍGENAS</b>	<b>VERSIÓN: 1</b>

Clasificación de la Información: Publica  Reservada  Clasificada


Fecha de aprobación: 14/08/2020

Norte:	<p>Partiendo desde el punto No 48. de coordenadas (N 2780905 y E 5022944) en línea quebrada en dirección Suroriente, pasando por el punto 49, hasta llegar al punto No 50. de coordenadas (N 2780746 y E 5023321) con YOMELIS AMAYA en una distancia de 422,18 m. Se continúa partiendo desde el punto No 50. de coordenadas (N 2780746 y E 5023321) en línea quebrada en dirección Suroriente pasando por los puntos 51, 52, 53 y 54, hasta llegar al punto No 55. de coordenadas (N 2780577 y E 5023811) con PERUCHO BRITO en una distancia de 648,89 m. Se continúa partiendo desde el punto No 55. de coordenadas (N 2780577 y E 5023811) en línea recta en dirección Suroriente hasta llegar al punto No 15. de coordenadas (N 2780502 y E 5023870) con JUAN CARLOS AMAYA en una distancia de 95,47 m.</p>
Oriente:	<p>Partiendo desde el punto No 15. de coordenadas (N 2780502 y E 5023870) en línea quebrada en dirección Suroccidente, pasando por los puntos 16 y 17, hasta llegar al punto No 18. de coordenadas (N 2780312 y E 5023508) con VÍA a HATONUEVO en una distancia de 427,46 m. Se continúa partiendo desde el punto No 18. de coordenadas (N 2780312 y E 5023508) en línea recta en dirección Suroriente, hasta llegar al punto No 19. de coordenadas (N 2780109 y E 5023591) con YOMELIS AMAYA en una distancia de 219,38 m.</p>
Sur:	<p>Partiendo desde el punto No 19. de coordenadas (N 2780109 y E 5023591) en línea quebrada en dirección Suroccidente, pasando por los puntos 20, 21, 22 y 23 hasta llegar al punto No 24. de coordenadas (N 2779447 y E 5022787) con VÍA A HATONUEVO en una distancia de 1091,4 m.</p>
Occidentes:	<p>Partiendo desde el punto No 24. de coordenadas (N 2779447 y E 5022787) en línea quebrada en dirección Noroccidente pasando por los puntos 25, 26, 27, 28 y 29 hasta llegar al punto No 30. de coordenadas (N 2779922 y E 5022154) con RESGUARDO INDÍGENA EL ZAHÍNO en una distancia de 1076,08 m. Se continúa partiendo desde el punto No 30. de coordenadas (N 2779922 y E 5022154) en línea quebrada en dirección Nororiente, pasando por los puntos 31, 32, 33, 34, 35, 36, 37, 38 y 39 hasta llegar al punto No 40. de coordenadas (N 2780449 y E 5022546) con JORGE DUBIS DUARTE en una distancia de 893,16 m. Se continúa partiendo desde el punto No 40. de coordenadas (N 2780449 y E 5022546) en línea quebrada en dirección Nororiente, pasando por los puntos 41, 42, 43, 44, 45, 46 y 47 hasta llegar al punto de partida No 48 de coordenadas (N 2780905 y E 5022944) con HERNÁN ORTIZ en una distancia de 763,71 m.</p>

Dado en Valledupar a los 22 días de mes de abril de 2024

  
**ASTRID OMAIRA NAVARRO RODRIGUEZ**

DIRECTORA TERRITORIAL CESAR – LA GUAJIRA  
 UNIDAD ADMINISTRATIVA ESPECIAL DE GESTIÓN DE RESTITUCIÓN DE TIERRAS DESPOJADAS

Proyectó: Dulcy Cotes – Abogada – Equipo Étnico. DT Cesar – La Guajira  
 Revisó: Diego Gutiérrez- Líder – Equipo Étnico. DT Cesar – La Guajira. 

Si usted copia o imprime este documento, la UAEGRTD lo considerará como No Controlado y no se hace responsable por su consulta o uso. Si desea consultar la versión vigente y controlada, consulte el Sistema de Información Estratégico