



Id documento	2921874	
Id restitución	124239	
Categoría	Etapa de Registro	
Serie	Proceso de Restitución	
Tipo	Información relacionada con el estudio formal del caso y la etapa probatoria	
SubTipo	Remisiones, comunicaciones y solicitudes a entidades o personas naturales y jurídicas originadas durante el estudio formal del caso y la etapa probatoria (respuesta)	Usuario Registro oinella
No Documento	AVISO PUBLICACION WEB	Fecha Registro 16/07/18 07:24 PM
Fecha	16/07/18 12:00 AM	

**UNIDAD ADMINISTRATIVA ESPECIAL DE GESTIÓN DE RESTITUCIÓN DE TIERRAS
DIRECCIÓN TERRITORIAL DE TOLIMA
OFICINA ADSCRITA HUILA**

REQUERIMIENTO DE COMPARECENCIA

La Ley 1448 de 2011 en el artículo 76 crea el Registro de Tierras Presuntamente Despojadas y Abandonadas Forzosamente – RTDAF-, el cual se implementará con observancia a los principios de gradualidad y progresividad, y en el que se inscribirán: I) las personas que fueron despojadas de sus tierras u obligadas a abandonarlas; II) su relación jurídica con estas; III) los predios objeto de despojo; y, IV) el periodo durante el cual se ejerció influencia arada en relación con los mismos.

Los numerales 1° y 2° del artículo 105 de la Ley 1448 de 2011, establecen que la Unidad Administrativa Especial de Gestión de Restitución de Tierras Despojadas es la entidad encargada del diseño, administración y conservación del RTDAF, así como la inscripción de los predios de oficio o a solicitud de parte y la certificación de los mismos.

La Unidad Administrativa Especial de Gestión de Restitución de Tierras Despojadas, Dirección Territorial Tolima Oficina Adscrita Huila, viene adelantando la recolección de información de la solicitud de restitución:


<u>ID</u>	<u>MUNICIPIO</u>	<u>PREDIO</u>	<u>FMI</u>
124239	Acevedo (Huila)	El bosquecito	206-73046

La información requerida tiene que ver con la ubicación geográfica del predio y los hechos constitutivos de violencia que dieron lugar al desplazamiento, elementos indispensables para dar continuidad al trámite.

De esta forma, la Unidad Administrativa Especial de Gestión de Restitución de Tierras Despojadas intentó contactarse vía telefónica con el solicitante cuya información se requiere ser complementada, realizando por lo menos tres (3) intentos de llamadas en diferentes días y horas a el (los) números informados en el Formulario Solicitud De Inscripción En El Registro De Tierras Despojadas Y Abandonadas Forzosamente sin lograr un contacto telefónico efectivo.

Posteriormente, se procuró requerir a los peticionarios mediante un oficio remitido a la dirección de residencia informada por los mismos al momento de realizar la declaración.

En tal sentido, ante la imposibilidad de contactar al titular de la solicitud de restitución de tierras, por medio del presente se requiere formalmente para que comparezcan a la Unidad Administrativa Especial de Gestión de Restitución de Tierras Despojadas en cualquier de nuestras sedes:





UNIDAD
DE RESTITUCIÓN
DE TIERRAS

DIRECCIÓN TERRITORIAL	SEDE	DIRECCIÓN
ANTIOQUIA	MEDELLÍN	CARRERA 46 NO. 47 – 66, CENTRO COMERCIAL EL PUNTO DE LA ORIENTAL, PISO 7, OFICINA 701
BOGOTÁ	BOGOTÁ D.C.	CARRERA 10 NO. 27 - 51, EDIFICIO RESIDENCIAS TENQUENDAMA, TORRE NORTE, OFICINA 201
BOLIVAR	CARMEN DE BOLIVAR	CALLE 24 NO. 54 – 21. BARRIO MONTECARMELO
	CARTAGENA	CALLE 8 NO. 8A – 80, EDIFICIO BANCO CAFETERO, PISO 2
CAQUETÁ	FLORENCIA	CARRERA 16 NO. 15 – 70/72
CAUCA	POPAYÁN	CALLE 3 NO. 4 - 52
CESAR - GUAJIRA	VALLEDUPAR	CALLE 16 B NO. 9 – 83, EDIFICIO LESLIE, PISO 3
CHOCÓ	QUIBDÓ	CALLE 21 NO. 4 – 45, BARRIO LA YESQUITA
CÓRDOBA	CAUCASIA	CARRERA 11 NO. 19 – 46, AVENIDA EL PAJONAL
	MONTERÍA	CARRERA 3 NO. 22 – 42, BARRIO CHUCHURUBÍ
	SINCELEJO	CARRERA 18 NO. 25 A – 150 CENTRO
MAGDALENA	PLATO	CARRERA 14 NO 6 - 30
	SANTA MARTA	CALLE 27 NO. 2B – 35, BARRIO EL PRADO
	BARRANQUILLA	CALLE 34 NO 43 – 79, OFICINAS 401, 402, 403, 404 y 405, EDIFICIO BCH
MAGDALENA MEDIO	BUCARAMANGA	CARRERA 33 NO. 35 – 11, EDIFICIO JULIO FLÓREZ
	AGUACHICA	CALLE 5 NO. 33 - 74
	BARRANCABERMEJA	CALLE 49 A NO. 10 – 56
META	VILLAVICENCIO	CARRERA 36 NUMERO 34 A – 145, BARRIO EL BARZAL
	SAN JOSÉ DEL GUAVIARE	CALLE 10 NO. 20 – 39
NARIÑO	PASTO	CALLE 20 NO. 23 – 56/60, CENTRO
NORTE DE SANTANDER	CÚCUTA	CALLE 11 NO. 0 – 66, BARRIO LA PLAYA
PUTUMAYO	MOCOA	CALLE 14 NO. 7 – 15, BARRIO OLIMPICO
TOLIMA	NEIVA	CARRERA 5 NO. 21-18
	IBAGUÉ	CARRERA 5 NO. 38 – 04, EDIFICIO COOPERAMOS, PISO 3
URABÁ	APARTADÓ	CARRERA 99 A NO. 99 B – 66/70, BARRIO LA CHINITA
VALLE DEL CAUCA – EJE CAFETERO	CALI	CALLE 9 NO 4 – 50, EDIFICIO BENEFICENCIA DEL VALLE DEL CAUCA, LOCAL 109
	PEREIRA	CALLE 20 NO. 6 – 17, CENTRO COMERCIAL ESTACIÓN CENTRAL, LOCAL 302 – 303



Es importante señalar que tiene el término de un (1) mes contado a partir de la publicación del presente requerimiento, que se hará en la página web de la entidad y en la cartelera de la sede de la Dirección Territorial Tolima – Oficina Adscrita Huila a partir del **17 DE JULIO DE 2018**. De no dar cumplimiento al requerimiento aquí realizado, se procederá a decretar el desistimiento tácito de su petición y por ende el archivo de la misma, sin perjuicio de que pueda ser presentada nuevamente con el lleno de los requisitos legales de acuerdo a lo establecido en el artículo 17¹ de la Ley 1437 de 2011 sustituido por el artículo 1º de la Ley 1755 de 2015, en consonancia con lo dispuesto en la Ley 1448 de 2011 y sus decretos reglamentarios.

Cordialmente,

LINA EUGENIA DAZA ROJAS

PROFESIONAL ESPECIALIZADO GRADO 18

DIRECCIÓN TERRITORIAL TOLIMA OFICINA ADSCRITA HUILA

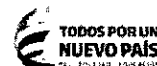
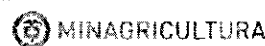
UNIDAD ADMINISTRATIVA ESPECIAL GESTIÓN DE RESTITUCIÓN DE TIERRAS DESPOJADAS

¹ ARTÍCULO 17. PETICIONES INCOMPLETAS Y DESISTIMIENTO TÁCITO. <Artículo modificado por el artículo 1 de la Ley 1755 de 2015. El nuevo texto es el siguiente:> En virtud del principio de eficacia, cuando la autoridad constate que una petición ya radicada está incompleta o que el peticionario deba realizar una gestión de trámite a su cargo, necesaria para adoptar una decisión de fondo, y que la actuación pueda continuar sin oponerse a la ley, requerirá al peticionario dentro de los diez (10) días siguientes a la fecha de radicación para que la complete en el término máximo de un (1) mes.

A partir del día siguiente en que el interesado aporte los documentos o informes requeridos, se reactivará el término para resolver la petición.

Se entenderá que el peticionario ha desistido de su solicitud o de la actuación cuando no satisfaga el requerimiento, salvo que antes de vencer el plazo concedido solicite prórroga hasta por un término igual.

Vencidos los términos establecidos en este artículo, sin que el peticionario haya cumplido el requerimiento, la autoridad decretará el desistimiento y el archivo del expediente, mediante acto administrativo motivado, que se notificará personalmente, contra el cual únicamente procede recurso de reposición, sin perjuicio de que la respectiva solicitud pueda ser nuevamente presentada con el lleno de los requisitos legales.



Unidad Administrativa Especial de Gestión de Restitución de Tierras Despojadas – Dirección/Oficina Territorial__