



**UNIDAD ADMINISTRATIVA ESPECIAL DE GESTIÓN DE RESTITUCIÓN DE TIERRAS  
DIRECCIÓN TERRITORIAL DE PUTUMAYO**

**REQUERIMIENTO DE COMPARECENCIA PARA COMPLEMENTAR INFORMACIÓN DE UNA PETICIÓN REMITIDA  
POR LA UNIDAD PARA LAS VÍCTIMAS MEDIANTE EL FORMATO ÚNICO DE DECLARACIÓN**

Mocoa Putumayo, 22 de agosto de 2017

La Ley 1448 de 2011 en el artículo 76 crea el Registro de Tierras Presuntamente Despojadas y Abandonadas Forzosamente – RTDAF-, el cual se implementará con observancia a los principios de gradualidad y progresividad, y en el que se inscribirán: I) las personas que fueron despojadas de sus tierras u obligadas a abandonarlas; II) su relación jurídica con estas; III) los predios objeto de despojo; y, IV) el periodo durante el cual se ejerció influencia armada en relación con los mismos.

Los numerales 1° y 2° del artículo 105 de la Ley 1448 de 2011, establecen que la Unidad Administrativa Especial de Gestión de Restitución de Tierras Despojadas es la entidad encargada del diseño, administración y conservación del RTDAF, así como la inscripción de los predios de oficio o a solicitud de parte y la certificación de los mismos.

La Unidad Administrativa Especial de Gestión de Restitución de Tierras Despojadas, Dirección Territorial Putumayo, viene adelantando la recolección de información de peticiones que en su momento fueron remitidas por la Unidad Administrativa Especial para la Atención y Reparación Integral a las Víctimas. La información requerida tiene que ver con la ubicación geográfica del predio y los hechos constitutivos de violencia que dieron lugar al desplazamiento, elementos indispensables para dar continuidad al trámite de cada caso.

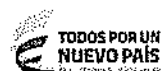
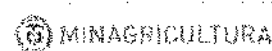
De esta forma, la Unidad Administrativa Especial de Gestión de Restitución de Tierras Despojadas intentó contactarse vía telefónica con los peticionarios cuya información requería ser complementada, realizando por lo menos tres intentos de llamadas en diferentes días y horas a los números informados por los declarantes del Formato Único de Declaración (FUD) sin lograr un contacto telefónico efectivo.

Posteriormente, se procuró requerir a los peticionarios mediante un oficio remitido a la dirección de residencia informada por los mismos al momento de realizar la declaración, empero, en algunos casos no se contaba con una dirección válida para el envío o estos fueron devueltos por la empresa de mensajería por diversas razones (dirección errada, no existe la dirección, no aceptada, etc.).

En tal sentido, ante la imposibilidad de contactar a los titulares de las peticiones remitidas por la Unidad Administrativa Especial para la Atención y Reparación Integral a las Víctimas, por medio del presente se requiere a las personas relacionadas con los predios y números de FUD que se indican a continuación para que comparezcan a complementar la información a la Unidad Administrativa Especial de Gestión de Restitución de Tierras Despojadas en cualquier de nuestras sedes:

<b>NÚMERO DE CONSECUTIVO DEL FUD</b>	<b>UBICACIÓN/NOMBRE DEL PREDIO OBJETO DE POSIBLE ABANDONO O DESPOJO FORZADO DE TIERRAS</b>
NF000392318	Departamento Putumayo- Municipio Puerto Guzmán- Vereda Bombonal

RT-RG-FO-75 V1



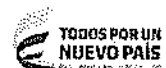
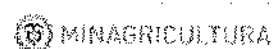
Unidad Administrativa Especial de Gestión de Restitución de Tierras Despojadas – Dirección/Oficina Territorial Putumayo



UNIDAD  
DE RESTITUCIÓN  
DE TIERRAS

NJ000585211	Departamento Putumayo- Municipio Puerto Guzmán- Vereda Bombonal-Predio denominado El Mandarino.
NC000363746	Departamento Putumayo- Municipio Puerto Guzmán- Vereda El Vaticano
CG000020536-1	Departamento Putumayo- Municipio Puerto Guzmán- Vereda Pernambuco
NK000145416-1	Departamento Putumayo- Municipio Puerto Guzmán- Corregimiento El Gallinazo- Vereda El Zafiro.
NG000363643	Departamento Putumayo- Municipio Puerto Guzmán- Vereda Alejandría.
NG000237166-1	Departamento Putumayo- Municipio Puerto Guzmán- Vereda La Aurora- Predio denominado Vida la Aurora.
ND000585181	Departamento Putumayo- Municipio Puerto Guzmán- Vereda Pernambuco.
CD000270037	Departamento Putumayo- Municipio Puerto Guzmán- Corregimiento El Gallinazo- Vereda Yarumo.
BH000100176-1	Departamento Putumayo- Municipio Puerto Guzmán- Vereda Argentina.
BF000204803-1	Departamento Putumayo- Municipio Puerto Guzmán- Vereda Yurilla- Predio denominado Las Palmeras.
NG000182095	Departamento Putumayo- Municipio Puerto Guzmán- Vereda La Campiña- Predio denominado Los pomos.
AK0000816963-1	Departamento Putumayo- Municipio Puerto Guzmán- Vereda La Ilusión.
AJ0000877183	Departamento Putumayo- Municipio Puerto Guzmán- Vereda La Isla.
NG000521143	Departamento Putumayo- Municipio Puerto Guzmán- Vereda Nueva Esperanza- Predio denominado José Luis Torres.
NH000080610-1	Departamento Putumayo- Municipio San Miguel- Vereda Dios Peña.
NG000428389	Departamento Putumayo- Municipio Puerto Guzmán- Vereda San Rafael.
ND000428203	Departamento Putumayo- Municipio Puerto Guzmán- Vereda El Tablón-Predio denominado La Laguna.
NH000334653-1	Departamento Putumayo- Municipio Puerto Guzmán- Vereda Mayoyoque - Predio denominado Alejandría.
NF000392372	Departamento Putumayo- Municipio Puerto Guzmán- Vereda Primavera.
NE000367686-1	Departamento Putumayo- Municipio Puerto Guzmán- Vereda José María.

RT-RG-FO-75 V1



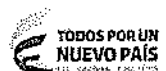
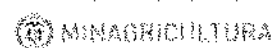
Unidad Administrativa Especial de Gestión de Restitución de Tierras Despojadas – Dirección/Oficina Territorial Putumayo

Carrera 12 No. 71 - 99 - Teléfonos (57 1) 3770300 - 3770305 - 3770310 Bogotá, D.C. - Colombia  
[www.restituciondelatierras.gov.co](http://www.restituciondelatierras.gov.co) Síguenos en: @URestitucion @RicardoSabogalU



BI000087917-1	Departamento Putumayo- Municipio Puerto Guzmán- Vereda Recreo- Predio denominado Las Brisas.
CH000269988-1	Departamento Putumayo- Municipio Puerto Guzmán- Vereda Penjamo.
NE000367524-1	Departamento Putumayo- Municipio Puerto Guzmán- Vereda Caño Aveno- Predio denominado La Floresta.
BJ000225760-1	Departamento Putumayo- Municipio Puerto Guzmán- Vereda Laureles- Predio denominado Santa Fe.
NI000041243-1	Departamento Putumayo- Municipio Puerto Guzmán- Vereda Villa Hermosa.
NC000029576-1	Departamento Putumayo- Municipio Puerto Guzmán- Vereda Nueva Floresta.
BE000060174	Departamento Putumayo- Municipio Puerto Caicedo- Vereda El silencio.
NL000334901-1	Departamento Putumayo- Municipio Puerto Guzmán- Vereda Brasilia.
ND000237187-1	Departamento Putumayo- Municipio Puerto Guzmán.
BI000053528	Departamento Putumayo- Municipio Puerto Guzmán- Vereda La Isla.
AK0000307384-1	Departamento Putumayo- Municipio Puerto Guzmán- Vereda Alemania.
NI000585176-1	Departamento Putumayo- Municipio Puerto Guzmán- Vereda Bututo.
AJ0000930104-1	Departamento Putumayo- Municipio Puerto Guzmán- Vereda Cristales- Predio denominado Caño Negro.
AI0000932001-1	Departamento Putumayo- Municipio Puerto Guzmán- Vereda La Libertad- Predio denominado El Prado.
NH000154104-1	Departamento Putumayo- Municipio Puerto Guzmán- Vereda Palmas de Yurillá- Predio denominado La Esperanza.
CK000020397-1	Departamento Putumayo- Municipio Puerto Guzmán- Vereda La Barrialosa.
CJ000019021-1	Departamento Putumayo- Municipio Puerto Guzmán- Vereda El eden.
CE000147897-1	Departamento Putumayo- Municipio Puerto Guzmán- Vereda El Recreo- Predio denominado El Recreo.
CI000138200-1	Departamento Putumayo- Municipio Puerto Guzmán.
BD000044965-1	Departamento Putumayo- Municipio Puerto Guzmán- Barrio Jairo de Jesús Casanova- Casa 55.

RT-RG-FO-75 V1




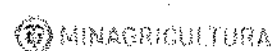
Unidad Administrativa Especial de Gestión de Restitución de Tierras Despojadas – Dirección/Oficina Territorial Putumayo

Carrera 12 No. 71 - 99 - Teléfonos (57 1) 3770300 - 3770305 - 3770310 Bogotá, D.C., - Colombia  
[www.restituciondetierras.gov.co](http://www.restituciondetierras.gov.co) Síguenos en: @URestitucion @RicardoSabogaU



NI000477977-1	Departamento Putumayo- Municipio Puerto Guzmán- Vereda Buena Esperanza.
BG000137302-1	Departamento Putumayo- Municipio Puerto Guzmán- Vereda Alto Esmeralda- Finca El Topacio.
CJ000131530-1	Departamento Putumayo- Municipio Puerto Guzmán- Vereda El Conquistador- Predio denominado La Bombona.
NJ000184540	Departamento Putumayo- Municipio Puerto Guzmán- Vereda Nuevo Horizonte.
NE000428256-1	Departamento Putumayo- Municipio Puerto Guzmán- Vereda el Diamante- Predio denominado Buenos Aires.
NG000428209-1	Departamento Putumayo- Municipio Puerto Guzmán- Vereda La Ceiba.
NF000459944-1	Departamento Putumayo- Municipio Puerto Guzmán- Vereda La Esmeralda.
NG000367540-2	Departamento Putumayo- Municipio Puerto Guzmán- Vereda Galilea.
ND000237169-1	Departamento Putumayo- Municipio Puerto Guzmán- Vereda Alto Mayoyoque.
NC000585326	Departamento Putumayo- Municipio Puerto Guzmán- Barrio Américas.
BC000086438-1	Departamento Putumayo- Municipio Puerto Guzmán- Vereda Las Perlas- Predio denominado Las Aguilas.
BJ000055093-1	Departamento Putumayo- Municipio Puerto Guzmán.
NJ000041188-1	Departamento Putumayo- Municipio Puerto Guzmán- Vereda La Esmeralda.
NH000041415-1	Departamento Putumayo- Municipio Puerto Guzmán- Vereda Lucitania.
CE000008568-1	Departamento Putumayo- Municipio Puerto Guzmán- Vereda Mayoyoque.
AK000126507-1	Departamento Putumayo- Municipio Puerto Guzmán- Vereda Puerto Rosario.
AK0000932614-1	Departamento Putumayo- Municipio Puerto Guzmán- Vereda Senegal- Predio denominado El encanto.
AK0000910562-2	Departamento Putumayo- Municipio Puerto Guzmán- Vereda Puerto Rosario.
AK0000661985-1	Departamento Putumayo- Municipio Puerto Guzmán- Vereda Liselandia- Predio denominado Parcela La Fatigosa.
BJ000180022-1	Departamento Putumayo- Municipio Puerto Guzmán- Vereda Los Lagos- Predio denominado El Refugio.

RT-RG-FO-75 VI



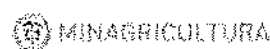
Unidad Administrativa Especial de Gestión de Restitución de Tierras Despojadas – Dirección/Oficina Territorial Putumayo.

Carrera 12 No. 71 - 99 - Teléfonos (57 1) 3770300 - 3770305 - 3770310 Bogotá, D.C. - Colombia  
[www.restituciondeltierras.gov.co](http://www.restituciondeltierras.gov.co) Síguenos en @URestitucion @RicardoSahagallJ



CL000108155-1	Departamento Putumayo- Municipio Puerto Guzmán-Vereda Bocana del Fragua- Predio denominado La Isla.
AC000126686-1	Departamento Putumayo- Municipio Puerto Guzmán-Vereda Puerto del Rosario- Predio denominado El Progreso.
AC0000697071-1	Departamento Putumayo- Municipio Puerto Guzmán- Vereda El Jazmín- Predio denominado Finca La Grande.
NJ000159385-1	Departamento Putumayo- Municipio Puerto Guzmán- Vereda Los Mangos.
NG000184669-1	Departamento Putumayo- Municipio Mocoa- Vereda Brasilera.
NE000182646-1	Departamento Putumayo- Municipio San Miguel- Vereda San Francisco.
CF000036665-1	Departamento Putumayo- Municipio Puerto Guzmán- Vereda La Libertad- Predio denominado La Libertad.
NI000402449-1	Departamento Putumayo- Municipio Puerto Guzmán- Vereda Las Perlas.
NF000402407-1	Departamento Putumayo- Municipio Puerto Guzmán- Vereda El Jauno.
BC000096545-1	Departamento Putumayo- Municipio Puerto Guzmán- Vereda Campo Rojo- Predio denominado La Estrella.
NL000305291-1	Departamento Putumayo- Municipio Mocoa- Vereda Bocana del Mandur.
ND000424936-1	Departamento Putumayo- Municipio Puerto Guzmán- Vereda Yurilla.
NH000367629-1	Departamento Putumayo- Municipio Puerto Guzmán- Corregimiento Gallinazo- Vereda Siete de Agosto.
CJ000269824-1	Departamento Putumayo- Municipio Puerto Guzmán- Corregimiento Gallinazo- Vereda Los Rosales- Predio denominado El Palmar.
CG000270052-1	Departamento Putumayo- Municipio Puerto Guzmán- Corregimiento José María- Vereda El encanto.
CG000204280-1	Departamento Putumayo- Municipio Puerto Guzmán- Vereda Los Muñecos.
BE000238176-1	Departamento Putumayo- Municipio Puerto Guzmán- Vereda Buenos Aires- Predio denominado Las Majiñas.
NK000145569-1	Departamento Putumayo- Municipio Puerto Guzmán.
NF000046169-1	Departamento Putumayo- Municipio Puerto Guzmán- Vereda Villa Nueva.
NE000325800-1	Departamento Putumayo- Municipio Puerto Guzmán-Vereda Jupiter.

RT-RG-FO-75 V1



Unidad Administrativa Especial de Gestión de Restitución de Tierras Despojadas – Dirección/Oficina Territorial Putumayo

Carrera 12 No. 71 - 99 - Teléfonos (57 1) 3770300 - 3770305 - 3770310 Bogotá, D.C. - Colombia  
[www.restituciondelatierras.gov.co](http://www.restituciondelatierras.gov.co) Síguenos en @URestitucion @RicardoSabogalU


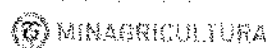


AK0000308012	Departamento Putumayo- Municipio Puerto Guzmán-Vereda Alto Caño Avena
AK0000307113-1	Departamento Putumayo- Municipio Puerto Guzmán- Vereda Puerto Minas.
CF000214694	Departamento Putumayo- Municipio Puerto Guzmán- Vereda Estrella- Predio denominado El progreso.
CJ000109840-1	Departamento Putumayo- Municipio Puerto Guzmán- Vereda Bocana del Fragua.
AD0000435703-1	Departamento Putumayo- Municipio Puerto Guzmán- Vereda Buenos Aires.
BC000098633-1	Departamento Putumayo- Municipio Puerto Guzmán- Corregimiento Gallinazo - Vereda Las Acacias.
CG000204244-1	Departamento Putumayo- Municipio Puerto Guzmán- Vereda Nueva Esmeralda- Predio denominado El Roció.
CB000269949-1	Departamento Putumayo- Municipio Puerto Guzmán- Vereda Caricuche.
CF000013220-1	Departamento Putumayo- Municipio Puerto Guzmán- Vereda Brasilera.

Para su conocimiento le informamos las direcciones de las Oficinas Territoriales a las cuales se puede acercarse para complementar su petición:

DIRECCIÓN TERRITORIAL	SEDE	DIRECCIÓN
ANTIOQUIA	MEDELLÍN	CARRERA 46 NO. 47 – 66, CENTRO COMERCIAL EL PUNTO DE LA ORIENTAL, PISO 7, OFICINA 701
	APARTADÓ	CARRERA 99 A NO. 99 B – 66/70, BARRIO LA CHINITA
	CAUCASIA	CARRERA 11 NO. 19 – 46, AVENIDA EL PAJONAL
BOGOTÁ	BOGOTÁ D.C.	CARRERA 10 NO. 27 - 51, EDIFICIO RESIDENCIAS TENQUENDAMA, TORRE NORTE, OFICINA 201
BOLIVAR	CARMEN DE BOLIVAR	CALLE 24 NO. 54 – 21. BARRIO MONTECARMELO
	CARTAGENA	CALLE 8 NO. 8A – 80, EDIFICIO BANCO CAFETERO, PISO 2
CAQUETÁ	FLORENCIA	CARRERA 16 NO. 15 – 70/72
CAUCA	POPAYÁN	CALLE 3 NO. 4 - 52
CESAR - GUAJIRA	VALLEDUPAR	CALLE 16 B NO. 9 – 83, EDIFICIO LESLIE, PISO 3
CHOCÓ	QUIBDÓ	CALLE 21 NO. 4 – 45, BARRIO LA YESQUITA
CÓRDOBA	MONTERÍA	CARRERA 3 NO. 22 – 42, BARRIO CHUCHURUBÍ
	SINCELEJO	CARRERA 18 NO. 25 A – 150 CENTRO

RT-RG-FO-75 V1



Unidad Administrativa Especial de Gestión de Restitución de Tierras Despojadas – Dirección/Oficina Territorial Putumayo



HUILA	NEIVA	CARRERA 5 NO. 21-18
MAGDALENA	PLATO	CARRERA 14 NO 6 - 30
	SANTA MARTA	CALLE 27 NO. 28 – 35, BARRIO EL PRADO
	BARRANQUILLA	CALLE 34 NO 43 – 79, OFICINAS 401, 402, 403, 404 y 405, EDIFICIO BCH
MAGDALENA MEDIO	BUCARAMANGA	CARRERA 33 NO. 35 – 11, EDIFICIO JULIO FLÓREZ
	AGUACHICA	CALLE 5 NO. 33 - 74
	BARRANCABERMEJA	CALLE 49 A NO. 10 – 56
META	VILLAVICENCIO	CARRERA 36 NUMERO 34 A – 145, BARRIO EL BARZAL
	SAN JOSÉ DEL GUAVIARE	CALLE 10 NO. 20 – 39
NARIÑO	PASTO	CALLE 20 NO. 23 – 56/60, CENTRO
NORTE DE SANTANDER	CÚCUTA	CALLE 11 NO. 0 – 66, BARRIO LA PLAYA
PUTUMAYO	MOCOA	CALLE 14 NO. 7 – 15, BARRIO OLIMPICO
TOLIMA	IBAGUÉ	CARRERA 5 NO. 38 – 04, EDIFICIO COOPERAMOS, PISO 3
VALLE DEL CAUCA – EJE CAFETERO	CALI	CALLE 9 NO 4 – 50, EDIFICIO BENEFICENCIA DEL VALLE DEL CAUCA, LOCAL 109
	PEREIRA	CALLE 20 NO. 6 – 17, CENTRO COMERCIAL ESTACIÓN CENTRAL, LOCAL 302 – 303

Es importante señalar que las personas relacionadas anteriormente tienen el término de un (1) mes contado a partir de la publicación del presente requerimiento, que se hará en la página web de la entidad y en la cartelera de la Territorial Putumayo, a partir del día 11 de Septiembre de 2017. De no dar cumplimiento al requerimiento aquí realizado, se procederá a decretar el desistimiento tácito de su petición y por ende el archivo de la misma, sin perjuicio de que pueda ser presentada nuevamente con el lleno de los requisitos legales de acuerdo a lo establecido en el artículo 17<sup>1</sup> de la Ley 1448 de 2011 sustituido por el artículo 1<sup>º</sup> de la Ley 1755 de 2015.

Cordialmente,

  
**DAVID FERNANDO NARVAEZ GOMEZ**  
**DIRECTOR TERRITORIAL DE PUTUMAYO**

**UNIDAD ADMINISTRATIVA ESPECIAL GESTIÓN DE RESTITUCIÓN DE TIERRAS DESPOJADAS**

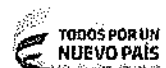
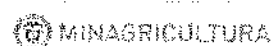
<sup>1</sup> ARTÍCULO 17. PETICIONES INCOMPLETAS Y DESISTIMIENTO TÁCITO. <Artículo modificado por el artículo 1 de la Ley 1755 de 2015. El nuevo texto es el siguiente:> En virtud del principio de eficacia, cuando la autoridad constate que una petición ya radicada está incompleta o que el peticionario deba realizar una gestión de trámite a su cargo, necesaria para adoptar una decisión de fondo, y que la actuación pueda continuar sin oponerse a la ley, requerirá al peticionario dentro de los diez (10) días siguientes a la fecha de radicación para que la complete en el término máximo de un (1) mes.

A partir del día siguiente en que el interesado aporte los documentos o informes requeridos, se reactivará el término para resolver la petición.

Se entenderá que el peticionario ha desistido de su solicitud o de la actuación cuando no satisfaga el requerimiento, salvo que antes de vencer el plazo concedido solicite prórroga hasta por un término igual.

Vencidos los términos establecidos en este artículo, sin que el peticionario haya cumplido el requerimiento, la autoridad decretará el desistimiento y el archivo del expediente, mediante acto administrativo motivado, que se notificará personalmente, contra el cual únicamente procede recurso de reposición, sin perjuicio de que la respectiva solicitud pueda ser nuevamente presentada con el lleno de los requisitos legales.

RT-RG-FO-75 V1



Unidad Administrativa Especial de Gestión de Restitución de Tierras Despojadas – Dirección/Oficina Territorial Putumayo