	UNIDAD ADMINISTRATIVA ESPECIAL DE GESTIÓN DE RESTITUCIÓN DE TIERRAS DESPOJADAS	PÁGINA: 1 DE 3
	PROCESO: GESTIÓN DE RESTITUCIÓN LEY 1448 - REGISTRO	CÓDIGO: RT-RG-FO-69
	TRASLADO DE PRUEBAS	VERSIÓN: 1

UNIDAD ADMINISTRATIVA ESPECIAL DE GESTIÓN DE RESTITUCIÓN DE TIERRAS DESPOJADAS

DIRECCIÓN TERRITORIAL MAGDALENA MEDIO

TRASLADO DE PRUEBAS NÚMERO 003 DE 22 DE ABRIL DE 2024

La Unidad Administrativa Especial de Gestión de Restitución de Tierras Despojadas – Dirección Territorial Magdalena Medio, en cumplimiento a lo dispuesto en el inciso 2° del artículo 2.15.1.4.3 del Decreto 1071 de 2015, modificado por el artículo 1° del Decreto 440 de 2016, por medio del presente instrumento informa al (los) solicitante(s) que se relaciona(n) a continuación, que previo a emitir una decisión de fondo sobre la(s) solicitud(es) de Inscripción en el Registro de Tierras Despojadas y Abandonadas Forzosamente, tiene(n) la oportunidad de controvertir las pruebas recaudadas en el (los) procedimiento(s) administrativo(s) adelantado(s), en el término de **TRES (03) DÍAS HÁBILES** contados a partir del día siguiente a la desfijación del presente documento, sin perjuicio de la confidencialidad de la información contenida en el (los) expediente(s).

ID	CEDULA	NOMBRE PREDIO	MUNICIPIO	FOLIO DE MATRÍCULA
1104270	63.514.5XX	LOS GAVIONES	BARRANCABERMEJA	303-38413
1104276	63.454.6XX	LOS GAVIONES	BARRANCABERMEJA	303-38413
1106034	37.929.2XX	LOS GAVIONES	BARRANCABERMEJA	303-38413
1106041	91.298.1XX	LOS GAVIONES	BARRANCABERMEJA	303-38413
1106039	91.491.5XX	LOS GAVIONES	BARRANCABERMEJA	303-38413
1104264	63.514.5XX	LA FLORIDA	BARRANCABERMEJA	303-23023
1104271	63.454.6XX	LA FLORIDA	BARRANCABERMEJA	303-23023
1106052	37.929.2XX	LA FLORIDA	BARRANCABERMEJA	303-23023
1106046	91.298.1XX	LA FLORIDA	BARRANCABERMEJA	303-23023
1106050	91.491.5XX	LA FLORIDA	BARRANCABERMEJA	303-23023
1074226	13.813.1XX	BUENAVISTA	EL CARMEN DE CHUCURI	320-23872
1074230	13.813.1XX	EL OLIVAL	EL CARMEN DE CHUCURI	320-6082, 320-23872- FMI NO. (320-24723) (320-24724) (320-24725) (320-24726) (320-24727) (320-24728)
1089153	91.436.3XX	EL CIELITO	EL CARMEN DE CHUCURI	320-7412
1089155	91.436.3XX	EL SANTUARIO	EL CARMEN DE CHUCURI	320-9161
188075	5.773.0XX	EL LIMONCITO	SUCRE	324-94684



UNIDAD ADMINISTRATIVA ESPECIAL DE GESTIÓN DE RESTITUCIÓN DE TIERRAS DESPOJADAS

PROCESO: GESTIÓN DE RESTITUCIÓN LEY 1448-- REGISTRO


TRASLADO DE PRUEBAS

PÁGINA: 2 DE 3

CÓDIGO: RT-RG-FO-69

VERSIÓN: 1


ID	GEDULA	NOMBRE PREDIO	MUNICIPIO	FOLIO DE MATRÍCULA
1053068	91.260.3XX	LA GLORIA (HOY FINCA LA MILAGROSA)	BARRANCABERMEJA	303-52986
67585	2.117.1XX	LA MOHANA	MACARAVITA	312-11583
67649	2.117.1XX	LOTE DE TERRENO HOY DISTINGUIDO COMO "EL COPETÓN"	MACARAVITA	312-25373
67652	2.117.1XX	EL ARRAYÁN ENCERRADO	MACARAVITA	312-11584
67655	2.117.1XX	EL CHIQUERITO	MACARAVITA	312-4501
1107791	28.214.1XX	"LOTE VILLA MARÍA"	GIRÓN	300-227489
1107794	91.179.0XX	"LOTE LA FORTUNA"	GIRÓN	300-227490
1107795	63.487.7XX	"LOTE LA FORTUNA"	GIRÓN	300-227490
1107798	5.672.4XX	"LOTE SANTA INÉS"	GIRÓN	300-227491
1107820	63.495.8XX	"LOTE SANTA INÉS"	GIRÓN	300-227491
1107796	63.487.7XX	"LOTE SANTA INÉS"	GIRÓN	300-227491
1107828	28.148.2XX	"LOTE SANTA INÉS"	GIRÓN	300-227491
1107797	91.180.1XX	"LOTE SANTA INÉS"	GIRÓN	300-227491
1107793	91.179.0XX	"LOTE SANTA INÉS"	GIRÓN	300-227491
1108020	91.180.1XX	"LOTE LA ESPERANZA"	GIRÓN	300-227486
1108021	91.179.0XX	"LOTE LA ESPERANZA"	GIRÓN	300-227486
1108022	63.495.8XX	"LOTE LA ESPERANZA"	GIRÓN	300-227486
1108023	28.214.1XX	"LOTE LA ESPERANZA"	GIRÓN	300-227486
1108024	5.672.4XX	"LOTE LA ESPERANZA"	GIRÓN	300-227486
1108025	28.148.2XX	"LOTE LA ESPERANZA"	GIRÓN	300-227486
1108026	91.180.1XX	"LOTE EL PORVENIR"	GIRÓN	300-227487
1108027	63.495.8XX	"LOTE EL PORVENIR"	GIRÓN	300-227487
1108028	5.672.4XX	"LOTE EL PORVENIR"	GIRÓN	300-227487
1108029	28.148.2XX	"LOTE EL PORVENIR"	GIRÓN	300-227487
1108030	91.180.1XX	"LOTE EL MARAÑÓN"	GIRÓN	300-227488
1108031	91.179.0XX	"LOTE EL MARAÑÓN"	GIRÓN	300-227488
1108032	63.495.8XX	"LOTE EL MARAÑÓN"	GIRÓN	300-227488
1108033	63.487.7XX	"LOTE EL MARAÑÓN"	GIRÓN	300-227488
1108034	28.214.1XX	LOTE EL MARAÑÓN	GIRÓN	300-227488
1108035	5.672.4XX	"LOTE EL MARAÑÓN"	GIRÓN	300-227488
1108036	28.148.2XX	"LOTE EL MARAÑÓN"	GIRÓN	300-227488

	UNIDAD ADMINISTRATIVA ESPECIAL DE GESTIÓN DE RESTITUCIÓN DE TIERRAS DESPOJADAS	PÁGINA: 3 DE 3
	PROCESO: GESTIÓN DE RESTITUCIÓN LEY 1448 - REGISTRO	CÓDIGO: RT-RG-FO-69
	TRASLADO DE PRUEBAS	VERSIÓN: 1

ID	GEDULA	NOMBRE PREDIO	MUNICIPIO	FOLIO DE MATRÍCULA
1086569	5.672.4XX	LA ESPERANZA	GIRÓN	300-128538, HOY SEGREGADA EN LAS MATRÍCULAS N° 300-227486, 300-227487, 300-227488, 300-227489, 300-227490 Y 300-227491

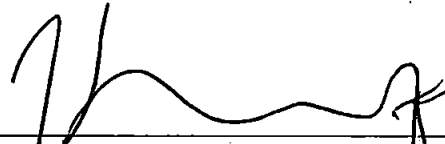
NOTA: Por razones de confidencialidad de la información no se incluyen los dos (2) últimos dígitos del documento de identidad del solicitante.

El presente documento se fija en la página Web y en la cartelera de la Dirección Territorial por el término de un (1) día; a los veintidós (22) días del mes de abril de dos mil veinticuatro (2024), siendo las: **8:00 AM**



KAROL JULIETH CASTILLA FERREIRA
 Coordinadora Jurídica Territorial Magdalena Medio
 Unidad Administrativa Especializada de Gestión de Restitución de Tierras Despojadas Territorial
 Magdalena Medio

El presente documento se desfija, a los veintidós (22) días del mes de abril de dos mil veinticuatro (2024), siendo las **5:00 PM**, después de haber permanecido fijado en un lugar público y en la página web de la Dirección Territorial, de conformidad a lo establecido en el artículo 110 de la Ley 1564 de 2012.



KAROL JULIETH CASTILLA FERREIRA
 Coordinadora Jurídica Territorial Magdalena Medio
 Unidad Administrativa Especializada de Gestión de Restitución de Tierras Despojadas Territorial
 Magdalena Medio