


UNIDAD ADMINISTRATIVA ESPECIAL DE GESTIÓN DE
RESTITUCIÓN DE TIERRAS DESPOJADAS



RESOLUCIÓN NÚMERO DE 2017
00133

Por la cual se modifica la Resolución 002 de 2012 "Por la cual se distribuye la Planta de Personal, se define la jurisdicción de las Direcciones Territoriales y se crean trece Grupos de Trabajo en la Unidad Administrativa Especial de Gestión de Restitución de Tierras Despojadas" en el sentido de redefinir la jurisdicción de las Direcciones Territoriales de Antioquia, Córdoba y Tolima, crear la Dirección Territorial de Apartadó; adscribir la Oficina de Cauca a la Dirección Territorial de Córdoba, suprimir la Dirección Territorial Huila y se adoptan otras determinaciones.

EL DIRECTOR GENERAL

En ejercicio de las facultades legales otorgadas por el artículo 209 de la Constitución Política de Colombia, en especial la que les confiere el artículo 115 de la Ley 489 de 1998, el artículo segundo del Decreto 4939 de 2011 y conforme a las competencias atribuidas en los numerales 9 y 20 del artículo 9 del Decreto 4801 de 2011 y,

CONSIDERANDO:

Que el artículo 103 de la Ley 1448 de 2011 creó la Unidad Administrativa Especial de Gestión de Restitución de Tierras Despojadas, como una entidad especializada de carácter temporal, adscrita al Ministerio de Agricultura y Desarrollo Rural, con autonomía administrativa, personería jurídica y patrimonio independiente, con el fin de servir de órgano administrativo del Gobierno Nacional para la restitución de tierras de los despojados.

Que de conformidad con el artículo 208 de la Ley 1448 de 2011, para el cumplimiento e implementación de la Ley de restitución de tierras, el Gobierno Nacional, dispuso de 10 años, reafirmando la igualdad entre las víctimas, pero al mismo tiempo garantizando una atención diferenciada de acuerdo con sus características y bajo los principios de progresividad, gradualidad y sostenibilidad.

Que el artículo 76 de la citada Ley establece que el Registro de Tierras Despojadas y Abandonadas Forzosamente –RTDAF, "... se implementará en forma gradual y progresiva, de conformidad con el reglamento, teniendo en cuenta la situación de seguridad, la densidad histórica del despojo y la existencia de condiciones para el retorno. La conformación y administración del registro estará a cargo de la Unidad Administrativa Especial de Gestión de Restitución de Tierras Despojadas que se crea por esta Ley (...)."

Que mediante Decreto 4801 de 2011, se estableció la estructura interna de la Unidad Administrativa Especial de Gestión de Restitución de Tierras Despojadas, la cual estará conformada por Direcciones Territoriales y que en el marco de sus funciones se encuentra: "1. Ejecutar las políticas, planes, programas y proyectos de competencia de la entidad en su correspondiente jurisdicción de conformidad con los lineamientos y delegaciones señalados por la Dirección General y adelantar el seguimiento y evaluación de los mismos".

Que mediante el Decreto 4939 de 2011, se determinó la planta de personal de la Unidad Administrativa Especial de Gestión de Restitución de Tierras Despojadas, señalando en su artículo 2° que: "Artículo Segundo - El Director General de la Unidad distribuirá los cargos de la planta global a que se refiere el artículo primero del presente Decreto, mediante acto

[Handwritten signature]

[Handwritten mark]

Continuación de la Resolución: *Por la cual se modifica la Resolución 002 de 2012 "Por la cual se distribuye la Planta de Personal, se define la jurisdicción de las Direcciones Territoriales y se crean trece Grupos de Trabajo en la Unidad Administrativa Especial de Gestión de Restitución de Tierras Despojadas" en el sentido de redefinir la jurisdicción de las Direcciones Territoriales de Antioquia, Córdoba y Tolima, crear la Dirección Territorial de Apartadó; adscribir la Oficina de Cauca a la Dirección Territorial de Córdoba, suprimir la Dirección Territorial Huila y se adoptan otras determinaciones.*

administrativo y ubicará el personal teniendo en cuenta la organización interna, las necesidades del servicio, los planes, programas y proyectos de la institución."

Que en virtud de lo anterior, el Director General de la Unidad profirió la Resolución No. 0002 de 2012, *"Por la cual se distribuye la Planta de Personal, se define la jurisdicción de las Direcciones Territoriales y se crean trece Grupos de Trabajo en la Unidad Administrativa Especial de Gestión de Restitución de Tierras Despojadas"*, disponiendo en el artículo primero la distribución de la planta de personal, entre otras, de las Direcciones Territoriales de Antioquia y Córdoba. En los artículos segundo y tercero, delimitó la jurisdicción y cobertura geográfica de cada Dirección Territorial y de cada oficina adscrita a la Dirección Territorial, respectivamente.

Que la planta de personal de la UAEGRTD es de carácter temporal¹, global y flexible². De ahí que, la vinculación de los funcionarios públicos tenga el carácter de provisional, lo cual hace que la Entidad, cuente con un margen de discrecionalidad para ordenar la reubicación de los cargos y el traslado de los servidores públicos, con el objeto de atender las cambiantes necesidades del servicio y en cumplimiento de la misión de la misma, pues su carácter limitado en el tiempo hace que el personal tenga que estar en consonancia con la garantía de los derechos de las víctimas.

Que la Corte Constitucional, mediante sentencia T 565 de 2014³, señaló que *"en el caso de las entidades que hacen parte del sector público, en particular en aquellas que cuentan con una planta de personal global y flexible, la Corte Constitucional ha señalado que el margen de discrecionalidad con el que cuenta el empleador para ejercer la facultad del ius variandi es más amplio, en la medida en que debe privilegiarse el cumplimiento de la misión institucional que les ha sido encargada sobre los intereses particulares de los afectados, todo con miras a atender de la mejor manera las necesidades del servicio"*

Que de conformidad con el anterior acto administrativo, la Dirección Territorial Antioquia, con sede en la ciudad de Medellín, tiene adscritas las oficinas de Apartadó y Cauca.

Que la Resolución 002 de 2012 ha sido modificada, entre otras, por las Resoluciones 441, 895 de 2012; 194, 570, 744, 756, 809, 843, 1066, 1114, 1119 de 2013; 39, 340, 503, 666, 719, 735 de 2014; 130, 132, 192 y 206 de 2015; 0146, 0147 y 0642 de 2016.

Que mediante el artículo 2 de la Resolución No. 0642 de 2016, se creó, la Dirección Territorial Huila con sede en la ciudad de Neiva. Asimismo, a través de los artículos 3º y 4º se distribuyó la Planta de Personal y se le asignó los cargos necesarios para el funcionamiento de las Direcciones Territoriales de Huila y Córdoba.

Que la Oficina Asesora de Planeación de la Unidad con fundamento en la información del ejercicio de planeación realizado por el nivel nacional y el nivel territorial en el 2016, y los insumos suministrados por las diferentes dependencias técnicas, en el marco de las competencias asignadas a través del artículo 10 de Decreto 4801 de 2011, y artículo 14 numerales 1 y 2, realizó un análisis técnico sobre la organización de la Planta de Personal de la Unidad en las Direcciones Territoriales de Antioquia, Córdoba, Huila y Tolima, en el que tuvo en cuenta variables como: número de solicitudes de inscripción en el Registro de Tierras Despojadas y Abandonadas Forzosamente, distancia vía terrestre entre las Oficinas

¹ Así se dispuso en el párrafo del artículo 1º del Decreto 4939 de 2011, en donde textualmente se dispuso lo siguiente: *"Los empleos de que trata el presente artículo, tendrán una vigencia acorde con el periodo de existencia de la Unidad, periodo a partir del cual se entenderán automáticamente suprimidos.*

² Frente a la flexibilidad de la planta, también se debe tener en cuenta que la misma encuentra sustento en el carácter temporal de los empleos de la Unidad de Restitución que están sujetos a la existencia de la entidad, conforme se indicó en el párrafo del artículo *ídem.*

³ Corte Constitucional, sentencia del 29 de julio de 2014, M.P Luis Guillermo Guerrero Pérez.

g

e

→

Continuación de la Resolución: *Por la cual se modifica la Resolución 002 de 2012 "Por la cual se distribuye la Planta de Personal, se define la jurisdicción de las Direcciones Territoriales y se crean trece Grupos de Trabajo en la Unidad Administrativa Especial de Gestión de Restitución de Tierras Despojadas" en el sentido de redefinir la jurisdicción de las Direcciones Territoriales de Antioquia, Córdoba y Tolima, crear la Dirección Territorial de Apartadó; adscribir la Oficina de Caucasia a la Dirección Territorial de Córdoba, suprimir la Dirección Territorial Huila y se adoptan otras determinaciones.*

que conforman la Dirección Territorial Antioquia y carga laboral de los Directores Territoriales.

Que con fundamento en lo anterior, la Oficina Asesora de Planeación realizó una propuesta consistente en que i) la Oficina de Caucasia actualmente adscrita a la Dirección Territorial Antioquia sea adscrita a la Dirección Territorial Córdoba, ii) que la operación que actualmente desarrolla la Dirección Territorial Huila se realice bajo la figura de Oficina Adscrita de la Dirección Territorial Tolima, y iii) que la operación de la Oficina de Apartadó hoy adscrita a la Dirección Territorial de Antioquia, se realice bajo la figura de Dirección Territorial.

Que teniendo en cuenta lo dispuesto en el Decreto 4939 de 2011, y con fundamento en el análisis técnico realizado por la Oficina Asesora de Planeación de la Unidad, se evidencia la necesidad de reorganizar las Direcciones Territoriales de Antioquia, Córdoba y Huila, y en consecuencia ajustar la distribución de la planta de personal de la Entidad, así como su estructura física en concordancia con los principios que rigen a la Entidad.

Que la jurisdicción de la oficina adscrita de Caucasia incluye los municipios de Segovia, Remedios, Ituango y Amalfi.

Que la Subdirección General a través de la Dirección Catastral y de Análisis Territorial, realizó un análisis de ubicación geográfica, distancias y tiempos de desplazamiento entre estos municipios y los Municipios de Medellín y Caucasia. Como resultado del análisis concluyó la pertinencia de la atención de los primeros desde la ciudad de Medellín (Oficina Principal de la Dirección Territorial Antioquia), razón por la cual se incluirán en su jurisdicción.

Que, con el fin de facilitar a los interesados la consulta sobre cómo se encuentra delimitada la jurisdicción y la cobertura geográfica de cada Dirección Territorial, en virtud de las modificaciones que se han realizado a la Resolución 002 de 2012, se anexa a la presente la tabla actualizada con dicha información, la cual hace parte integral de la presente Resolución.

Que en mérito de lo expuesto, el Director General de la Unidad Administrativa Especial de Gestión de Restitución de Tierras Despojadas:

RESUELVE:

Artículo 1°.- SUPRIMIR la Dirección Territorial Huila, con sede en la ciudad de Neiva, por lo expuesto en la parte motiva de la presente Resolución.

Artículo 2°.- CREAR la Oficina Huila como adscrita de la Dirección Territorial Tolima, con sede en la ciudad de Neiva, por lo expuesto en la parte motiva de la presente Resolución.

Artículo 3°.- SUPRIMIR la Oficina adscrita Apartadó de la Dirección Territorial Antioquia, de conformidad con lo expuesto en la parte motiva de la presente Resolución.

Artículo 4°.- CREAR la Dirección Territorial Apartadó, con sede en este municipio, de conformidad con la parte motiva de la presente resolución.

Artículo 5°.- ADSCRIBIR a la Dirección Territorial Córdoba la Oficina Caucasia, de conformidad con la parte motiva de la presente resolución.

J
caj

RD

Continuación de la Resolución: *Por la cual se modifica la Resolución 002 de 2012 "Por la cual se distribuye la Planta de Personal, se define la jurisdicción de las Direcciones Territoriales y se crean trece Grupos de Trabajo en la Unidad Administrativa Especial de Gestión de Restitución de Tierras Despojadas" en el sentido de redefinir la jurisdicción de las Direcciones Territoriales de Antioquia, Córdoba y Tolima, crear la Dirección Territorial de Apartadó, adscribir la Oficina de Cauca a la Dirección Territorial de Córdoba, suprimir la Dirección Territorial Huila y se adoptan otras determinaciones.*

Artículo 6°.- MODIFICAR los artículos 1° de la Resolución 0002 de 2012, y 3° de la Resolución 00642 de 19 de septiembre de 2016, en consecuencia, la planta de cargos de las Direcciones Territoriales Antioquia, Córdoba, Tolima, Huila y Apartadó, quedará así:

DEPENDENCIA	NRO. DE CARGOS	DENOMINACIÓN DEL CARGO	CÓDIGO	GRADO
ANTIOQUIA	1	Director Territorial	0042	19
	1	Profesional Especializado	2028	17
	1	Profesional Especializado	2028	15
	1	Profesional Especializado	2028	15
	1	Profesional Especializado	2028	15
	1	Profesional Especializado	2028	15
	1	Profesional Especializado	2028	15
	1	Profesional Especializado	2028	15
	1	Profesional Especializado	2028	13
	1	Profesional Especializado	2028	13
	1	Profesional Especializado	2028	13
	1	Profesional Universitario	2044	8
	1	Profesional Universitario	2044	8
	1	Profesional Universitario	2044	8
	1	Técnico Administrativo	3124	12
	1	Topógrafo	3136	8
	1	Topógrafo	3136	10
	1	Topógrafo	3136	10
	1	Auxiliar Administrativo	4044	20
	1	Ayudante	4069	8
1	Ayudante	4069	8	
1	Secretario Ejecutivo	4210	20	
1	Profesional Especializado	2028	17	
APARTADÓ	1	Director Territorial	0042	19
	1	Profesional Especializado	2028	15
	1	Profesional Especializado	2028	15
	1	Profesional Especializado	2028	15
	1	Profesional Especializado	2028	15
	1	Profesional Especializado	2028	15
	1	Profesional Especializado	2028	15
	1	Profesional Especializado	2028	15
	1	Profesional Especializado	2028	15
	1	Profesional Especializado	2028	15
	1	Profesional Especializado	2028	13
	1	Profesional Especializado	2028	13
	1	Profesional Especializado	2028	13
	1	Profesional Universitario	2044	8
	1	Profesional Universitario	2044	8
	1	Profesional Universitario	2044	8

g

@

✶

Continuación de la Resolución: Por la cual se modifica la Resolución 002 de 2012 "Por la cual se distribuye la Planta de Personal, se define la jurisdicción de las Direcciones Territoriales y se crean trece Grupos de Trabajo en la Unidad Administrativa Especial de Gestión de Restitución de Tierras Despojadas" en el sentido de redefinir la jurisdicción de las Direcciones Territoriales de Antioquia, Córdoba y Tolima, crear la Dirección Territorial de Apartadó; adscribir la Oficina de Caucasia a la Dirección Territorial de Córdoba, suprimir la Dirección Territorial Huila y se adoptan otras determinaciones.

	1	Técnico Administrativo	3124	12
	1	Topógrafo	3136	8
	1	Profesional Especializado	2028	18
	1	Topógrafo	3136	8
CÓRDOBA	1	Director Territorial	0042	19
	1	Profesional Especializado	2028	18
	1	Profesional Especializado	2028	17
	1	Profesional Especializado	2028	15
	1	Profesional Especializado	2028	15
	1	Profesional Especializado	2028	15
	1	Profesional Especializado	2028	15
	1	Profesional Especializado	2028	15
	1	Profesional Especializado	2028	13
	1	Profesional Especializado	2028	13
	1	Profesional Universitario	2044	8
	1	Profesional Universitario	2044	8
	1	Técnico Administrativo	3124	12
	1	Topógrafo	3136	8
	1	Topógrafo	3136	10
	1	Ayudante	4069	8
	1	Ayudante	4069	8
	1	Secretario Ejecutivo	4210	20
	1	Profesional Especializado	2028	15
	1	Profesional Especializado	2028	15
CÓRDOBA OFICINA ADSCRITA CAUCASIA	1	Técnico Administrativo	3124	12
	1	Topógrafo	3136	8
	1	Topógrafo	3136	8
	1	Topógrafo	3136	10
	1	Topógrafo	3136	10
	1	Profesional Especializado	2028	17
	1	Profesional Especializado	2028	15
	1	Profesional Especializado	2028	13
	1	Profesional Especializado	2028	13
TOLIMA	1	Profesional Especializado	2028	13
	1	Profesional Especializado	2028	13
	1	Profesional Universitario	2044	8
	1	Profesional Universitario	2044	8
	1	Técnico Administrativo	3124	12
	1	Profesional Especializado	2028	15
TOLIMA	1	Director Territorial	0042	19
	1	Profesional Especializado	2028	18
	1	Profesional Especializado	2028	17
	1	Profesional Especializado	2028	15
	1	Profesional Especializado	2028	15
	1	Profesional Especializado	2028	15

[Handwritten signature]

[Handwritten mark]

[Handwritten mark]

Continuación de la Resolución: *Por la cual se modifica la Resolución 002 de 2012 "Por la cual se distribuye la Planta de Personal, se define la jurisdicción de las Direcciones Territoriales y se crean trece Grupos de Trabajo en la Unidad Administrativa Especial de Gestión de Restitución de Tierras Despojadas" en el sentido de redefinir la jurisdicción de las Direcciones Territoriales de Antioquia, Córdoba y Tolima, crear la Dirección Territorial de Apartadó; adscribir la Oficina de Caucaasia a la Dirección Territorial de Córdoba, suprimir la Dirección Territorial Huila y se adoptan otras determinaciones.*

	1	Profesional Especializado	2028	15
	1	Profesional Especializado	2028	15
	1	Profesional Especializado	2028	15
	1	Profesional Especializado	2028	13
	1	Profesional Especializado	2028	13
	1	Profesional Especializado	2028	13
	1	Profesional Especializado	2028	13
	1	Técnico Administrativo	3124	12
	1	Topógrafo	3136	10
	1	Topógrafo	3136	10
	1	Ayudante	4069	8
	1	Ayudante	4069	8
	1	Secretario Ejecutivo	4210	20
	1	Profesional Especializado	2028	13
TOLIMA OFICINA HUILA ADSCRITA	1	Profesional Especializado	2028	15
	1	Profesional Especializado	2028	15
	1	Profesional Especializado	2028	18
	1	Profesional Especializado	2028	15
	1	Profesional Especializado	2028	17
	1	Profesional Especializado	2028	15
	1	Profesional Especializado	2028	15
	1	Profesional Especializado	2028	13
	1	Profesional Especializado	2028	13
	1	Profesional Universitario	2044	8
	1	Ayudante	4069	8
	1	Ayudante	4069	8
	1	Secretario Ejecutivo	4210	20

Artículo 7°.- MODIFICAR el artículo 2° de la Resolución 0002 de 2012 y el artículo 5° de la Resolución 00642 de 2016 en el sentido de señalar que la jurisdicción de las Direcciones Territoriales antes señaladas es la siguiente:

Dirección Territorial	Departamento	Municipio	Cod_Dane	Oficina Territorial
APARTADO	ANTIOQUIA	APARTADÓ	05045	APARTADO
APARTADO	ANTIOQUIA	ARBOLETES	05051	APARTADO
APARTADO	ANTIOQUIA	CAREPA	05147	APARTADO
APARTADO	ANTIOQUIA	CHIGORODÓ	05172	APARTADO
APARTADO	ANTIOQUIA	MURINDÓ	05475	APARTADO
APARTADO	ANTIOQUIA	MUTATÁ	05480	APARTADO
APARTADO	ANTIOQUIA	NECOCLÍ	05490	APARTADO
APARTADO	ANTIOQUIA	SAN JUAN DE URABÁ	05659	APARTADO
APARTADO	ANTIOQUIA	SAN PEDRO DE URABÁ	05665	APARTADO

9
#

Continuación de la Resolución: *Por la cual se modifica la Resolución 002 de 2012 "Por la cual se distribuye la Planta de Personal, se define la jurisdicción de las Direcciones Territoriales y se crean trece Grupos de Trabajo en la Unidad Administrativa Especial de Gestión de Restitución de Tierras Despojadas" en el sentido de redefinir la jurisdicción de las Direcciones Territoriales de Antioquia, Córdoba y Tolima, crear la Dirección Territorial de Apartadó; adscribir la Oficina de Cauca a la Dirección Territorial de Córdoba, suprimir la Dirección Territorial Huila y se adoptan otras determinaciones.*

APARTADO	ANTIOQUIA	TURBO	05837	APARTADO
APARTADO	ANTIOQUIA	VIGIA DEL FUERTE	05873	APARTADO
APARTADO	CHOCÓ	ACANDÍ	27006	APARTADO
APARTADO	CHOCÓ	CARMEN DEL DARIÉN (CURBARADÓ)	27150	APARTADO
APARTADO	CHOCÓ	RIOSUCIO	27615	APARTADO
APARTADO	CHOCÓ	UNGUÍA	27800	APARTADO
ANTIOQUIA	ANTIOQUIA	MEDELLÍN	05001	MEDELLIN
ANTIOQUIA	ANTIOQUIA	ABEJORRAL	05002	MEDELLIN
ANTIOQUIA	ANTIOQUIA	ABRIAQUÍ	05004	MEDELLIN
ANTIOQUIA	ANTIOQUIA	ALEJANDRÍA	05021	MEDELLIN
ANTIOQUIA	ANTIOQUIA	AMAGÁ	05030	MEDELLIN
ANTIOQUIA	ANTIOQUIA	AMALFI	05031	MEDELLÍN
ANTIOQUIA	ANTIOQUIA	ANDES	05034	MEDELLIN
ANTIOQUIA	ANTIOQUIA	ANGELÓPOLIS	05036	MEDELLIN
ANTIOQUIA	ANTIOQUIA	ANGOSTURA	05038	MEDELLIN
ANTIOQUIA	ANTIOQUIA	SANTA FE DE ANTIOQUIA	05042	MEDELLIN
ANTIOQUIA	ANTIOQUIA	ANZÁ	05044	MEDELLIN
ANTIOQUIA	ANTIOQUIA	ARGELIA	05055	MEDELLIN
ANTIOQUIA	ANTIOQUIA	ARMENIA	05059	MEDELLIN
ANTIOQUIA	ANTIOQUIA	BARBOSA	05079	MEDELLIN
ANTIOQUIA	ANTIOQUIA	BELMIRA	05086	MEDELLIN
ANTIOQUIA	ANTIOQUIA	BELLO	05088	MEDELLIN
ANTIOQUIA	ANTIOQUIA	BETANIA	05091	MEDELLIN
ANTIOQUIA	ANTIOQUIA	BETULIA	05093	MEDELLIN
ANTIOQUIA	ANTIOQUIA	CIUDAD BOLÍVAR	05101	MEDELLIN
ANTIOQUIA	ANTIOQUIA	BRICEÑO	05107	MEDELLIN
ANTIOQUIA	ANTIOQUIA	BURITICÁ	05113	MEDELLIN
ANTIOQUIA	ANTIOQUIA	CAICEDO	05125	MEDELLIN
ANTIOQUIA	ANTIOQUIA	CALDAS	05129	MEDELLIN
ANTIOQUIA	ANTIOQUIA	CAMPAMENTO	05134	MEDELLIN
ANTIOQUIA	ANTIOQUIA	CAÑASGORDAS	05138	MEDELLIN
ANTIOQUIA	ANTIOQUIA	CARACOLÍ	05142	MEDELLIN
ANTIOQUIA	ANTIOQUIA	CARAMANTA	05145	MEDELLIN
ANTIOQUIA	ANTIOQUIA	CARMEN DE VIBORAL	05148	MEDELLIN
ANTIOQUIA	ANTIOQUIA	CAROLINA	05150	MEDELLIN
ANTIOQUIA	ANTIOQUIA	CISNEROS	05190	MEDELLIN
ANTIOQUIA	ANTIOQUIA	COCORNÁ	05197	MEDELLIN
ANTIOQUIA	ANTIOQUIA	CONCEPCIÓN	05206	MEDELLIN
ANTIOQUIA	ANTIOQUIA	CONCORDIA	05209	MEDELLIN
ANTIOQUIA	ANTIOQUIA	COPACABANA	05212	MEDELLIN
ANTIOQUIA	ANTIOQUIA	DABEIBA	05234	MEDELLIN
ANTIOQUIA	ANTIOQUIA	DON MATÍAS	05237	MEDELLIN
ANTIOQUIA	ANTIOQUIA	EBÉJICO	05240	MEDELLIN
ANTIOQUIA	ANTIOQUIA	ENTRERRIOS	05264	MEDELLIN
ANTIOQUIA	ANTIOQUIA	ENVIGADO	05266	MEDELLIN
ANTIOQUIA	ANTIOQUIA	FREDONIA	05282	MEDELLIN

Continuación de la Resolución: *Por la cual se modifica la Resolución 002 de 2012 "Por la cual se distribuye la Planta de Personal, se define la jurisdicción de las Direcciones Territoriales y se crean trece Grupos de Trabajo en la Unidad Administrativa Especial de Gestión de Restitución de Tierras Despojadas" en el sentido de redefinir la jurisdicción de las Direcciones Territoriales de Antioquia, Córdoba y Tolima, crear la Dirección Territorial de Apartadó; adscribir la Oficina de Cauca a la Dirección Territorial de Córdoba, suprimir la Dirección Territorial Huila y se adoptan otras determinaciones.*

ANTIOQUIA	ANTIOQUIA	FRONTINO	05284	MEDELLIN
ANTIOQUIA	ANTIOQUIA	GIRALDO	05306	MEDELLIN
ANTIOQUIA	ANTIOQUIA	GIRARDOTA	05308	MEDELLIN
ANTIOQUIA	ANTIOQUIA	GÓMEZ PLATA	05310	MEDELLIN
ANTIOQUIA	ANTIOQUIA	GRANADA	05313	MEDELLIN
ANTIOQUIA	ANTIOQUIA	GUADALUPE	05315	MEDELLIN
ANTIOQUIA	ANTIOQUIA	GUARNE	05318	MEDELLIN
ANTIOQUIA	ANTIOQUIA	GUATAPÉ	05321	MEDELLIN
ANTIOQUIA	ANTIOQUIA	HELICONIA	05347	MEDELLIN
ANTIOQUIA	ANTIOQUIA	HISPANIA	05353	MEDELLIN
ANTIOQUIA	ANTIOQUIA	ITAGUÍ	05360	MEDELLIN
ANTIOQUIA	ANTIOQUIA	ITUANGO	05361	MEDELLÍN
ANTIOQUIA	ANTIOQUIA	JARDÍN	05364	MEDELLIN
ANTIOQUIA	ANTIOQUIA	JERICÓ	05368	MEDELLIN
ANTIOQUIA	ANTIOQUIA	LA CEJA	05376	MEDELLIN
ANTIOQUIA	ANTIOQUIA	LA ESTRELLA	05380	MEDELLIN
ANTIOQUIA	ANTIOQUIA	LA PINTADA	05390	MEDELLIN
ANTIOQUIA	ANTIOQUIA	LA UNIÓN	05400	MEDELLIN
ANTIOQUIA	ANTIOQUIA	LIBORINA	05411	MEDELLIN
ANTIOQUIA	ANTIOQUIA	MACEO	05425	MEDELLIN
ANTIOQUIA	ANTIOQUIA	MARINILLA	05440	MEDELLIN
ANTIOQUIA	ANTIOQUIA	MONTEBELLO	05467	MEDELLIN
ANTIOQUIA	ANTIOQUIA	NARIÑO	05483	MEDELLIN
ANTIOQUIA	ANTIOQUIA	OLAYA	05501	MEDELLIN
ANTIOQUIA	ANTIOQUIA	PEÑOL	05541	MEDELLIN
ANTIOQUIA	ANTIOQUIA	PEQUE	05543	MEDELLIN
ANTIOQUIA	ANTIOQUIA	PUEBLORRICO	05576	MEDELLIN
ANTIOQUIA	ANTIOQUIA	PUERTO NARE	05585	MEDELLIN
ANTIOQUIA	ANTIOQUIA	PUERTO TRIUNFO	05591	MEDELLIN
ANTIOQUIA	ANTIOQUIA	REMEDIOS	05604	MEDELLÍN
ANTIOQUIA	ANTIOQUIA	RETIRO	05607	MEDELLIN
ANTIOQUIA	ANTIOQUIA	RIONEGRO	05615	MEDELLIN
ANTIOQUIA	ANTIOQUIA	SABANALARGA	05628	MEDELLIN
ANTIOQUIA	ANTIOQUIA	SABANETA	05631	MEDELLIN
ANTIOQUIA	ANTIOQUIA	SALGAR	05642	MEDELLIN
ANTIOQUIA	ANTIOQUIA	SAN ANDRÉS	05647	MEDELLIN
ANTIOQUIA	ANTIOQUIA	SAN CARLOS	05649	MEDELLIN
ANTIOQUIA	ANTIOQUIA	SAN FRANCISCO	05652	MEDELLIN
ANTIOQUIA	ANTIOQUIA	SAN JERÓNIMO	05656	MEDELLIN
ANTIOQUIA	ANTIOQUIA	SAN JOSÉ DE LA MONTAÑA	05658	MEDELLIN
ANTIOQUIA	ANTIOQUIA	SAN LUIS	05660	MEDELLIN
ANTIOQUIA	ANTIOQUIA	SAN PEDRO	05664	MEDELLIN
ANTIOQUIA	ANTIOQUIA	SAN RAFAEL	05667	MEDELLIN
ANTIOQUIA	ANTIOQUIA	SAN ROQUE	05670	MEDELLIN
ANTIOQUIA	ANTIOQUIA	SAN VICENTE	05674	MEDELLIN
ANTIOQUIA	ANTIOQUIA	SANTA BÁRBARA	05679	MEDELLIN

Continuación de la Resolución: *Por la cual se modifica la Resolución 002 de 2012 "Por la cual se distribuye la Planta de Personal, se define la jurisdicción de las Direcciones Territoriales y se crean trece Grupos de Trabajo en la Unidad Administrativa Especial de Gestión de Restitución de Tierras Despojadas" en el sentido de redefinir la jurisdicción de las Direcciones Territoriales de Antioquia, Córdoba y Tolima, crear la Dirección Territorial de Apartadó; adscribir la Oficina de Cauca a la Dirección Territorial de Córdoba, suprimir la Dirección Territorial Huila y se adoptan otras determinaciones.*

ANTIOQUIA	ANTIOQUIA	SANTA ROSA DE OSOS	05686	MEDELLIN
ANTIOQUIA	ANTIOQUIA	SANTO DOMINGO	05690	MEDELLIN
ANTIOQUIA	ANTIOQUIA	SANTUARIO	05697	MEDELLIN
ANTIOQUIA	ANTIOQUIA	SEGOVIA	05736	MEDELLIN
ANTIOQUIA	ANTIOQUIA	SONSÓN	05756	MEDELLIN
ANTIOQUIA	ANTIOQUIA	SOPETRÁN	05761	MEDELLIN
ANTIOQUIA	ANTIOQUIA	TÁMESIS	05789	MEDELLIN
ANTIOQUIA	ANTIOQUIA	TARSO	05792	MEDELLIN
ANTIOQUIA	ANTIOQUIA	TITIRIBÍ	05809	MEDELLIN
ANTIOQUIA	ANTIOQUIA	TOLEDO	05819	MEDELLIN
ANTIOQUIA	ANTIOQUIA	URAMITA	05842	MEDELLIN
ANTIOQUIA	ANTIOQUIA	URRAO	05847	MEDELLIN
ANTIOQUIA	ANTIOQUIA	VALPARAISO	05856	MEDELLIN
ANTIOQUIA	ANTIOQUIA	VEGACHÍ	05858	MEDELLIN
ANTIOQUIA	ANTIOQUIA	VENECIA	05861	MEDELLIN
ANTIOQUIA	ANTIOQUIA	YALÍ	05885	MEDELLIN
ANTIOQUIA	ANTIOQUIA	YARUMAL	05887	MEDELLIN
ANTIOQUIA	ANTIOQUIA	YOLOMBÓ	05890	MEDELLIN
CÓRDOBA	ANTIOQUIA	ANORÍ	05040	CAUCASIA
CÓRDOBA	ANTIOQUIA	CÁCERES	05120	CAUCASIA
CÓRDOBA	ANTIOQUIA	CAUCASIA	05154	CAUCASIA
CÓRDOBA	ANTIOQUIA	EL BAGRE	05250	CAUCASIA
CÓRDOBA	ANTIOQUIA	NECHÍ	05495	CAUCASIA
CÓRDOBA	ANTIOQUIA	TARAZÁ	05790	CAUCASIA
CÓRDOBA	ANTIOQUIA	VALDIVIA	05854	CAUCASIA
CÓRDOBA	ANTIOQUIA	ZARAGOZA	05895	CAUCASIA
CÓRDOBA	CÓRDOBA	MONTERÍA	23001	MONTERIA
CÓRDOBA	CÓRDOBA	AYAPEL	23068	MONTERIA
CÓRDOBA	CÓRDOBA	BUENAVISTA	23079	MONTERIA
CÓRDOBA	CÓRDOBA	CANALETE	23090	MONTERIA
CÓRDOBA	CÓRDOBA	CERETÉ	23162	MONTERIA
CÓRDOBA	CÓRDOBA	CHIMA	23168	MONTERIA
CÓRDOBA	CÓRDOBA	CHINÁ	23182	MONTERIA
CÓRDOBA	CÓRDOBA	CIÉNAGA DE ORO	23189	MONTERIA
CÓRDOBA	CÓRDOBA	COTORRA	23300	MONTERIA
CÓRDOBA	CÓRDOBA	LA APARTADA	23350	MONTERIA
CÓRDOBA	CÓRDOBA	LORICA	23417	MONTERIA
CÓRDOBA	CÓRDOBA	LOS CÓRDOBAS	23419	MONTERIA
CÓRDOBA	CÓRDOBA	MOMIL	23464	MONTERIA
CÓRDOBA	CÓRDOBA	MONTELÍBANO	23466	MONTERIA
CÓRDOBA	CÓRDOBA	MOÑITOS	23500	MONTERIA
CÓRDOBA	CÓRDOBA	PLANETA RICA	23555	MONTERIA
CÓRDOBA	CÓRDOBA	PUEBLO NUEVO	23570	MONTERIA
CÓRDOBA	CÓRDOBA	PUERTO ESCONDIDO	23574	MONTERIA
CÓRDOBA	CÓRDOBA	PUERTO LIBERTADOR	23580	MONTERIA
CÓRDOBA	CÓRDOBA	PURISÍMA	23586	MONTERIA

Continuación de la Resolución: *Por la cual se modifica la Resolución 002 de 2012 "Por la cual se distribuye la Planta de Personal, se define la jurisdicción de las Direcciones Territoriales y se crean trece Grupos de Trabajo en la Unidad Administrativa Especial de Gestión de Restitución de Tierras Despojadas" en el sentido de redefinir la jurisdicción de las Direcciones Territoriales de Antioquia, Córdoba y Tolima, crear la Dirección Territorial de Apartadó; adscribir la Oficina de Cauca a la Dirección Territorial de Córdoba, suprimir la Dirección Territorial Huila y se adoptan otras determinaciones.*

CÓRDOBA	CÓRDOBA	SAHAGÁN	23660	MONTERIA
CÓRDOBA	CÓRDOBA	SAN ANDRÉS DE SOTAVENTO	23670	MONTERIA
CÓRDOBA	CÓRDOBA	SAN ANTERO	23672	MONTERIA
CÓRDOBA	CÓRDOBA	SAN BERNARDO DEL VIENTO	23675	MONTERIA
CÓRDOBA	CÓRDOBA	SAN CARLOS	23678	MONTERIA
CÓRDOBA	CÓRDOBA	SAN JOSE DE URE	23682	MONTERIA
CÓRDOBA	CÓRDOBA	SAN PELAYO	23686	MONTERIA
CÓRDOBA	CÓRDOBA	TIERRALTA	23807	MONTERIA
CÓRDOBA	CÓRDOBA	TUCHÍN	23815	MONTERIA
CÓRDOBA	CÓRDOBA	VALENCIA	23855	MONTERIA
CÓRDOBA	SUCRE	SINCELEJO	70001	SINCELEJO
CÓRDOBA	SUCRE	BUENAVISTA	70110	SINCELEJO
CÓRDOBA	SUCRE	CAIMITO	70124	SINCELEJO
CÓRDOBA	SUCRE	COLOSÓ	70204	SINCELEJO
CÓRDOBA	SUCRE	COROZAL	70215	SINCELEJO
CÓRDOBA	SUCRE	COVEÑAS	70221	SINCELEJO
CÓRDOBA	SUCRE	CHALÁN	70230	SINCELEJO
CÓRDOBA	SUCRE	EL ROBLE	70233	SINCELEJO
CÓRDOBA	SUCRE	GALERAS	70235	SINCELEJO
CÓRDOBA	SUCRE	GUARANDA	70265	SINCELEJO
CÓRDOBA	SUCRE	LA UNIÓN	70400	SINCELEJO
CÓRDOBA	SUCRE	LOS PALMITOS	70418	SINCELEJO
CÓRDOBA	SUCRE	MAJAGUAL	70429	SINCELEJO
CÓRDOBA	SUCRE	MORROA	70473	SINCELEJO
CÓRDOBA	SUCRE	OVEJAS	70508	SINCELEJO
CÓRDOBA	SUCRE	PALMITO	70523	SINCELEJO
CÓRDOBA	SUCRE	SAMPUÉS	70670	SINCELEJO
CÓRDOBA	SUCRE	SAN BENITO ABAD	70678	SINCELEJO
CÓRDOBA	SUCRE	SAN JUAN DE BETULIA (BETULIA)	70702	SINCELEJO
CÓRDOBA	SUCRE	SAN MARCOS	70708	SINCELEJO
CÓRDOBA	SUCRE	SAN ONOFRE	70713	SINCELEJO
CÓRDOBA	SUCRE	SAN PEDRO	70717	SINCELEJO
CÓRDOBA	SUCRE	SINCÉ	70742	SINCELEJO
CÓRDOBA	SUCRE	SUCRE	70771	SINCELEJO
CÓRDOBA	SUCRE	TOLÚ	70820	SINCELEJO
CÓRDOBA	SUCRE	TOLÚ VIEJO	70823	SINCELEJO

Artículo 8°.- De conformidad con lo señalado en la parte motiva, hace parte integral de la presente resolución la tabla actualizada que contiene la jurisdicción y la cobertura geográfica de cada Dirección Territorial.

Artículo 9°.- A partir de la fecha de expedición de la presente resolución, los asuntos que se encuentren en etapa administrativa y judicial en la Dirección Territorial Huila, así como su jurisdicción se trasladarán a la Dirección Territorial Tolima, de acuerdo a lo expuesto en la parte motiva.

Continuación de la Resolución: *Por la cual se modifica la Resolución 002 de 2012 "Por la cual se distribuye la Planta de Personal, se define la jurisdicción de las Direcciones Territoriales y se crean trece Grupos de Trabajo en la Unidad Administrativa Especial de Gestión de Restitución de Tierras Despojadas" en el sentido de redefinir la jurisdicción de las Direcciones Territoriales de Antioquia, Córdoba y Tolima, crear la Dirección Territorial de Apartadó; adscribir la Oficina de Cauca a la Dirección Territorial de Córdoba, suprimir la Dirección Territorial Huila y se adoptan otras determinaciones.*

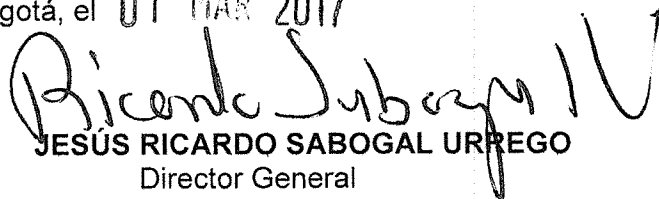
Artículo 10°.- A partir de la fecha de expedición de la presente resolución, los asuntos que se encuentran en etapa administrativa y judicial en la Oficina Adscrita Cauca, así como su jurisdicción se trasladarán a la Dirección Territorial Córdoba, de acuerdo a lo expuesto en la parte motiva.






Artículo 11°.- Las demás disposiciones consagradas en las Resoluciones 0002 de 2012, 00642 de 2016 y las consignadas en las resoluciones que modificaron la primera, y que no fueron objeto de modificación y derogación por parte de la presente resolución se mantienen vigentes.





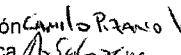
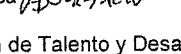
Artículo 12°.- La presente resolución rige a partir de la fecha de su expedición y deroga las que le sean contrarias.



PUBLÍQUESE Y CÚMPLASE

Dada en Bogotá, el 01 MAR 2017


JESÚS RICARDO SABOGAL URREGO
Director General

Aprobó: Alcelis Coneo Barboza -Subdirectora General- 
Rubén Darío Revelo Jiménez-Director Jurídico- 
Jorge Augusto Bonil Cubides -Director Catastral- 
Edilma Rojas Rojas -Secretaría General- 
Carlos Planells-Coordinador del Grupo de Gestión de Talento y Desarrollo Humano- 

Revisó: Zulima Vallejo - Secretaría General 
César García - Secretaría General 
Luisa López - Subdirección General 
Javier Ruíz - Dirección Catastral 
Camilo Pizano - Oficina Asesora de Planeación 
Alexander Salazar Perafan - Dirección Jurídica 

Proyectó: Patricia Gómez Forero- Grupo de Gestión de Talento y Desarrollo Humano 
Martha Ortega - Grupo de Gestión de Talento y Desarrollo Humano 

**TABLA DE JURISDICCIONES Y COBERTURA GEOGRAFICA DE DIRECCIONES TERRITORIALES URT ANEXO
RESOLUCION No.**

Cod_Dane	Departamento	Municipio	Dirección Territorial	Oficina Territorial
05001	ANTIOQUIA	MEDELLÍN	ANTIOQUIA	MEDELLIN
05002	ANTIOQUIA	ABEJORRAL	ANTIOQUIA	MEDELLIN
05004	ANTIOQUIA	ABRIAQUÍ	ANTIOQUIA	MEDELLIN
05021	ANTIOQUIA	ALEJANDRÍA	ANTIOQUIA	MEDELLIN
05030	ANTIOQUIA	AMAGÁ	ANTIOQUIA	MEDELLIN
05031	ANTIOQUIA	AMALFÍ	ANTIOQUIA	MEDELLIN
05034	ANTIOQUIA	ANDES	ANTIOQUIA	MEDELLIN
05036	ANTIOQUIA	ANGELÓPOLIS	ANTIOQUIA	MEDELLIN
05038	ANTIOQUIA	ANGOSTURA	ANTIOQUIA	MEDELLIN
05040	ANTIOQUIA	ANORÍ	CÓRDOBA	CAUCASIA
05042	ANTIOQUIA	SANTA FE DE ANTIOQUIA	ANTIOQUIA	MEDELLIN
05044	ANTIOQUIA	ANZÁ	ANTIOQUIA	MEDELLIN
05045	ANTIOQUIA	APARTADÓ	APARTADO	APARTADO
05051	ANTIOQUIA	ARBOLETES	APARTADO	APARTADO
05055	ANTIOQUIA	ARGELIA	ANTIOQUIA	MEDELLIN
05059	ANTIOQUIA	ARMENIA	ANTIOQUIA	MEDELLIN
05079	ANTIOQUIA	BARBOSA	ANTIOQUIA	MEDELLIN
05086	ANTIOQUIA	BELMIRA	ANTIOQUIA	MEDELLIN
05088	ANTIOQUIA	BELLO	ANTIOQUIA	MEDELLIN
05091	ANTIOQUIA	BETANIA	ANTIOQUIA	MEDELLIN
05093	ANTIOQUIA	BETULIA	ANTIOQUIA	MEDELLIN
05101	ANTIOQUIA	CIUDAD BOLÍVAR	ANTIOQUIA	MEDELLIN
05107	ANTIOQUIA	BRICEÑO	ANTIOQUIA	MEDELLIN
05113	ANTIOQUIA	BURITACÁ	ANTIOQUIA	MEDELLIN
05120	ANTIOQUIA	CÁCERES	CÓRDOBA	CAUCASIA
05125	ANTIOQUIA	CAICEDO	ANTIOQUIA	MEDELLIN
05129	ANTIOQUIA	CALDAS	ANTIOQUIA	MEDELLIN
05134	ANTIOQUIA	CAMPAMENTO	ANTIOQUIA	MEDELLIN
05138	ANTIOQUIA	CAÑASGORDAS	ANTIOQUIA	MEDELLIN
05142	ANTIOQUIA	CARACOLÍ	ANTIOQUIA	MEDELLIN
05145	ANTIOQUIA	CARAMANTA	ANTIOQUIA	MEDELLIN
05147	ANTIOQUIA	CAREPA	APARTADO	APARTADO
05148	ANTIOQUIA	CARMEN DE VIBORAL	ANTIOQUIA	MEDELLIN
05150	ANTIOQUIA	CAROLINA	ANTIOQUIA	MEDELLIN
05154	ANTIOQUIA	CAUCASIA	CÓRDOBA	CAUCASIA
05172	ANTIOQUIA	CHIGORODÓ	APARTADO	APARTADO
05190	ANTIOQUIA	CISNEROS	ANTIOQUIA	MEDELLIN
05197	ANTIOQUIA	COCORNÁ	ANTIOQUIA	MEDELLIN
05206	ANTIOQUIA	CONCEPCIÓN	ANTIOQUIA	MEDELLIN
05209	ANTIOQUIA	CONCORDIA	ANTIOQUIA	MEDELLIN
05212	ANTIOQUIA	COPACABANA	ANTIOQUIA	MEDELLIN
05234	ANTIOQUIA	DABEIBA	ANTIOQUIA	MEDELLIN
05237	ANTIOQUIA	DON MATÍAS	ANTIOQUIA	MEDELLIN
05240	ANTIOQUIA	EBÉICO	ANTIOQUIA	MEDELLIN
05250	ANTIOQUIA	EL BAGRE	CÓRDOBA	CAUCASIA
05264	ANTIOQUIA	ENTRERRIOS	ANTIOQUIA	MEDELLIN
05266	ANTIOQUIA	ENVIGADO	ANTIOQUIA	MEDELLIN
05282	ANTIOQUIA	FREDONIA	ANTIOQUIA	MEDELLIN
05284	ANTIOQUIA	FRONTINO	ANTIOQUIA	MEDELLIN
05306	ANTIOQUIA	GIRALDO	ANTIOQUIA	MEDELLIN
05308	ANTIOQUIA	GIRARDOTA	ANTIOQUIA	MEDELLIN
05310	ANTIOQUIA	GÓMEZ PLATA	ANTIOQUIA	MEDELLIN
05313	ANTIOQUIA	GRANADA	ANTIOQUIA	MEDELLIN
05315	ANTIOQUIA	GUADALUPE	ANTIOQUIA	MEDELLIN
05318	ANTIOQUIA	GUARNE	ANTIOQUIA	MEDELLIN
05321	ANTIOQUIA	GUATAPÉ	ANTIOQUIA	MEDELLIN
05347	ANTIOQUIA	HELICONIA	ANTIOQUIA	MEDELLIN
05353	ANTIOQUIA	HISPANIA	ANTIOQUIA	MEDELLIN
05360	ANTIOQUIA	ITAGUÍ	ANTIOQUIA	MEDELLIN
05361	ANTIOQUIA	ITUANGO	ANTIOQUIA	MEDELLIN
05364	ANTIOQUIA	JARDÍN	ANTIOQUIA	MEDELLIN
05368	ANTIOQUIA	JERICÓ	ANTIOQUIA	MEDELLIN
05376	ANTIOQUIA	LA CEJA	ANTIOQUIA	MEDELLIN
05380	ANTIOQUIA	LA ESTRELLA	ANTIOQUIA	MEDELLIN
05390	ANTIOQUIA	LA PINTADA	ANTIOQUIA	MEDELLIN
05400	ANTIOQUIA	LA UNIÓN	ANTIOQUIA	MEDELLIN
05411	ANTIOQUIA	LIBORINA	ANTIOQUIA	MEDELLIN
05425	ANTIOQUIA	MACEO	ANTIOQUIA	MEDELLIN
05440	ANTIOQUIA	MARINILLA	ANTIOQUIA	MEDELLIN
05467	ANTIOQUIA	MONTEBELLO	ANTIOQUIA	MEDELLIN
05475	ANTIOQUIA	MURINDÓ	APARTADO	APARTADO
05480	ANTIOQUIA	MUTATÁ	APARTADO	APARTADO
05483	ANTIOQUIA	NARIÑO	ANTIOQUIA	MEDELLIN
05490	ANTIOQUIA	NECOCLÍ	APARTADO	APARTADO
05495	ANTIOQUIA	NECHÍ	CÓRDOBA	CAUCASIA
05501	ANTIOQUIA	OLAYA	ANTIOQUIA	MEDELLIN
05541	ANTIOQUIA	PEÑOL	ANTIOQUIA	MEDELLIN
05543	ANTIOQUIA	PEQUE	ANTIOQUIA	MEDELLIN
05576	ANTIOQUIA	PUEBLORRICO	ANTIOQUIA	MEDELLIN

Handwritten marks and arrows on the left side of the table.

Handwritten signature or initials at the bottom right of the page.

TABLA DE JURISDICCIONES Y COBERTURA GEOGRAFICA DE DIRECCIONES TERRITORIALES URT ANEXO
RESOLUCION No.

Cod_Dane	Departamento	Municipio	Dirección Territorial	Oficina Territorial
05579	ANTIOQUIA	PUERTO BERRIO	MAGDALENA MEDIO	BARRANCABERMEJA
05585	ANTIOQUIA	PUERTO NARE	ANTIOQUIA	MEDELLIN
05591	ANTIOQUIA	PUERTO TRIUNFO	ANTIOQUIA	MEDELLIN
05604	ANTIOQUIA	REMEDIOS	ANTIOQUIA	MEDELLIN
05607	ANTIOQUIA	RETIRO	ANTIOQUIA	MEDELLIN
05615	ANTIOQUIA	RIONEGRO	ANTIOQUIA	MEDELLIN
05628	ANTIOQUIA	SABANALARGA	ANTIOQUIA	MEDELLIN
05631	ANTIOQUIA	SABANETA	ANTIOQUIA	MEDELLIN
05642	ANTIOQUIA	SALGAR	ANTIOQUIA	MEDELLIN
05647	ANTIOQUIA	SAN ANDRÉS	ANTIOQUIA	MEDELLIN
05649	ANTIOQUIA	SAN CARLOS	ANTIOQUIA	MEDELLIN
05652	ANTIOQUIA	SAN FRANCISCO	ANTIOQUIA	MEDELLIN
05656	ANTIOQUIA	SAN JERÓNIMO	ANTIOQUIA	MEDELLIN
05658	ANTIOQUIA	SAN JOSÉ DE LA MONTAÑA	ANTIOQUIA	MEDELLIN
05659	ANTIOQUIA	SAN JUAN DE URABÁ	APARTADO	APARTADO
05660	ANTIOQUIA	SAN LUIS	ANTIOQUIA	MEDELLIN
05664	ANTIOQUIA	SAN PEDRO	ANTIOQUIA	MEDELLIN
05665	ANTIOQUIA	SAN PEDRO DE URABÁ	APARTADO	APARTADO
05667	ANTIOQUIA	SAN RAFAEL	ANTIOQUIA	MEDELLIN
05670	ANTIOQUIA	SAN ROQUE	ANTIOQUIA	MEDELLIN
05674	ANTIOQUIA	SAN VICENTE	ANTIOQUIA	MEDELLIN
05679	ANTIOQUIA	SANTA BÁRBARA	ANTIOQUIA	MEDELLIN
05686	ANTIOQUIA	SANTA ROSA DE OSOS	ANTIOQUIA	MEDELLIN
05690	ANTIOQUIA	SANTO DOMINGO	ANTIOQUIA	MEDELLIN
05697	ANTIOQUIA	SANTUARIO	ANTIOQUIA	MEDELLIN
05736	ANTIOQUIA	SEGOVIA	ANTIOQUIA	MEDELLIN
05756	ANTIOQUIA	SONSÓN	ANTIOQUIA	MEDELLIN
05761	ANTIOQUIA	SOPESTRÁN	ANTIOQUIA	MEDELLIN
05789	ANTIOQUIA	TÁMESIS	ANTIOQUIA	MEDELLIN
05790	ANTIOQUIA	TARAZÁ	CÓRDOBA	CAUCASIA
05792	ANTIOQUIA	TARSO	ANTIOQUIA	MEDELLIN
05809	ANTIOQUIA	TITIRIBÍ	ANTIOQUIA	MEDELLIN
05819	ANTIOQUIA	TOLEDO	ANTIOQUIA	MEDELLIN
05837	ANTIOQUIA	TURBO	APARTADO	APARTADO
05842	ANTIOQUIA	URAMITA	ANTIOQUIA	MEDELLIN
05847	ANTIOQUIA	URRAO	ANTIOQUIA	MEDELLIN
05854	ANTIOQUIA	VALDIVIA	CÓRDOBA	CAUCASIA
05856	ANTIOQUIA	VALPARAISO	ANTIOQUIA	MEDELLIN
05858	ANTIOQUIA	VEGACHÍ	ANTIOQUIA	MEDELLIN
05861	ANTIOQUIA	VENECIA	ANTIOQUIA	MEDELLIN
05873	ANTIOQUIA	VIGIA DEL FUERTE	APARTADO	APARTADO
05885	ANTIOQUIA	YALI	ANTIOQUIA	MEDELLIN
05887	ANTIOQUIA	YARUMAL	ANTIOQUIA	MEDELLIN
05890	ANTIOQUIA	YOLOMBÓ	ANTIOQUIA	MEDELLIN
05893	ANTIOQUIA	YONDÓ (CASABE)	MAGDALENA MEDIO	BARRANCABERMEJA
05895	ANTIOQUIA	ZARAGOZA	CÓRDOBA	CAUCASIA
08001	ATLANTICO	BARRANQUILLA	MAGDALENA	SANTA MARTA
08078	ATLANTICO	BARANOA	MAGDALENA	SANTA MARTA
08137	ATLANTICO	CAMPO DE LA CRUZ	MAGDALENA	SANTA MARTA
08141	ATLANTICO	CANDELARIA	MAGDALENA	SANTA MARTA
08296	ATLANTICO	GALAPA	MAGDALENA	SANTA MARTA
08372	ATLANTICO	JUAN DE ACOSTA	MAGDALENA	SANTA MARTA
08421	ATLANTICO	LURUACO	MAGDALENA	SANTA MARTA
08433	ATLANTICO	MALAMBO	MAGDALENA	SANTA MARTA
08436	ATLANTICO	MANATÍ	MAGDALENA	SANTA MARTA
08520	ATLANTICO	PALMAR DE VARELA	MAGDALENA	SANTA MARTA
08549	ATLANTICO	PIOJÓ	MAGDALENA	SANTA MARTA
08558	ATLANTICO	POLONUEVO	MAGDALENA	SANTA MARTA
08560	ATLANTICO	PONEDERA	MAGDALENA	SANTA MARTA
08573	ATLANTICO	PUERTO COLOMBIA	MAGDALENA	SANTA MARTA
08606	ATLANTICO	REPELÓN	MAGDALENA	SANTA MARTA
08634	ATLANTICO	SABANAGRANDE	MAGDALENA	SANTA MARTA
08638	ATLANTICO	SABANALARGA	MAGDALENA	SANTA MARTA
08675	ATLANTICO	SANTA LUCÍA	MAGDALENA	SANTA MARTA
08685	ATLANTICO	SANTO TOMÁS	MAGDALENA	SANTA MARTA
08758	ATLANTICO	SOLEDAD	MAGDALENA	SANTA MARTA
08770	ATLANTICO	SUAN	MAGDALENA	SANTA MARTA
08832	ATLANTICO	TUBARÁ	MAGDALENA	SANTA MARTA
08849	ATLANTICO	USIACURÍ	MAGDALENA	SANTA MARTA
11001	CUNDINAMARCA	BOGOTÁ, D.C.	BOGOTÁ D.C.	BOGOTÁ D.C.
13001	BOLÍVAR	CARTAGENA DE INDIAS	BOLÍVAR	CARTAGENA
13006	BOLÍVAR	ACHÍ	BOLÍVAR	CARTAGENA
13030	BOLÍVAR	AITOS DEL ROSARIO	BOLÍVAR	CARTAGENA
13042	BOLÍVAR	ARENAL	MAGDALENA MEDIO	BARRANCABERMEJA
13052	BOLÍVAR	ARJONA	BOLÍVAR	CARTAGENA
13062	BOLÍVAR	ARROYOHONDO	BOLÍVAR	CARTAGENA
13074	BOLÍVAR	BARRANCO DE LOBA	BOLÍVAR	CARTAGENA
13140	BOLÍVAR	CALAMAR	BOLÍVAR	CARTAGENA
13160	BOLÍVAR	CANTAGALLO	MAGDALENA MEDIO	BARRANCABERMEJA
13188	BOLÍVAR	CICUCO	BOLÍVAR	CARTAGENA
13212	BOLÍVAR	CÓRDOBA	BOLÍVAR	CARMEN DE BOLIVAR
13222	BOLÍVAR	CLEMENCIA	BOLÍVAR	CARTAGENA
13244	BOLÍVAR	EL CARMÉN DE BOLÍVAR	BOLÍVAR	CARMEN DE BOLIVAR
13248	BOLÍVAR	EL GUAMO	BOLÍVAR	CARMEN DE BOLIVAR
13268	BOLÍVAR	EL PEÑÓN	BOLÍVAR	CARTAGENA

g
c


DEPARTAMENTOS

**TABLA DE JURISDICCIONES Y COBERTURA GEOGRAFICA DE DIRECCIONES TERRITORIALES URT ANEXO
RESOLUCION No.**

Cod_Dane	Departamento	Municipio	Dirección Territorial	Oficina Territorial
13300	BOLÍVAR	HATILLO DE LOBA	BOLÍVAR	CARTAGENA
13430	BOLÍVAR	MAGANGUÉ	BOLÍVAR	CARTAGENA
13433	BOLÍVAR	MAHATES	BOLÍVAR	CARTAGENA
13440	BOLÍVAR	MARGARITA	BOLÍVAR	CARTAGENA
13442	BOLÍVAR	MARÍA LA BAJA	BOLÍVAR	CARMEN DE BOLIVAR
13458	BOLÍVAR	MONTECRISTO	MAGDALENA MEDIO	BARRANCABERMEJA
13468	BOLÍVAR	MOMPÓS	BOLÍVAR	CARTAGENA
13473	BOLÍVAR	MORALES	MAGDALENA MEDIO	BARRANCABERMEJA
13490	BOLÍVAR	NOROSI	MAGDALENA MEDIO	BARRANCABERMEJA
13549	BOLÍVAR	PINILLOS	BOLÍVAR	CARTAGENA
13580	BOLÍVAR	REGIDOR	MAGDALENA MEDIO	BARRANCABERMEJA
13600	BOLÍVAR	RÍOVIEJO	MAGDALENA MEDIO	BARRANCABERMEJA
13620	BOLÍVAR	SAN CRISTÓBAL	BOLÍVAR	CARTAGENA
13647	BOLÍVAR	SAN ESTANISLAO	BOLÍVAR	CARTAGENA
13650	BOLÍVAR	SAN FERNANDO	BOLÍVAR	CARTAGENA
13654	BOLÍVAR	SAN JACINTO	BOLÍVAR	CARMEN DE BOLIVAR
13655	BOLÍVAR	SAN JACINTO DEL CAUCA	MAGDALENA MEDIO	BARRANCABERMEJA
13657	BOLÍVAR	SAN JUAN NEPOMUCENO	BOLÍVAR	CARMEN DE BOLIVAR
13667	BOLÍVAR	SAN MARTÍN DE LOBA	BOLÍVAR	CARTAGENA
13670	BOLÍVAR	SAN PABLO	MAGDALENA MEDIO	BARRANCABERMEJA
13673	BOLÍVAR	SANTA CATALINA	BOLÍVAR	CARTAGENA
13683	BOLÍVAR	SANTA ROSA	BOLÍVAR	CARTAGENA
13688	BOLÍVAR	SANTA ROSA DEL SUR	MAGDALENA MEDIO	BARRANCABERMEJA
13744	BOLÍVAR	SIMITÍ	MAGDALENA MEDIO	BARRANCABERMEJA
13760	BOLÍVAR	SOPLAVENTO	BOLÍVAR	CARTAGENA
13780	BOLÍVAR	TALAIGUA NUEVO	BOLÍVAR	CARTAGENA
13810	BOLÍVAR	TIQUISIO (PUERTO RICO)	MAGDALENA MEDIO	BARRANCABERMEJA
13836	BOLÍVAR	TURBACO	BOLÍVAR	CARTAGENA
13838	BOLÍVAR	TURBANA	BOLÍVAR	CARTAGENA
13873	BOLÍVAR	VILLANUEVA	BOLÍVAR	CARTAGENA
13894	BOLÍVAR	ZAMBRANO	BOLÍVAR	CARMEN DE BOLIVAR
15001	BOYACÁ	TUNJA	BOGOTÁ D.C.	BOGOTÁ D.C.
15022	BOYACÁ	ALMEIDA	BOGOTÁ D.C.	BOGOTÁ D.C.
15047	BOYACÁ	AQUITANIA	BOGOTÁ D.C.	BOGOTÁ D.C.
15051	BOYACÁ	ARCABUCO	BOGOTÁ D.C.	BOGOTÁ D.C.
15087	BOYACÁ	BELÉN	BOGOTÁ D.C.	BOGOTÁ D.C.
15090	BOYACÁ	BERBEO	BOGOTÁ D.C.	BOGOTÁ D.C.
15092	BOYACÁ	BETÉITIVA	BOGOTÁ D.C.	BOGOTÁ D.C.
15097	BOYACÁ	BOAVITA	BOGOTÁ D.C.	BOGOTÁ D.C.
15104	BOYACÁ	BOYACÁ	BOGOTÁ D.C.	BOGOTÁ D.C.
15106	BOYACÁ	BRICEÑO	BOGOTÁ D.C.	BOGOTÁ D.C.
15109	BOYACÁ	BUENAVISTA	BOGOTÁ D.C.	BOGOTÁ D.C.
15114	BOYACÁ	BUSBANZÁ	BOGOTÁ D.C.	BOGOTÁ D.C.
15131	BOYACÁ	CALDAS	BOGOTÁ D.C.	BOGOTÁ D.C.
15135	BOYACÁ	CAMPOHERMOSO	BOGOTÁ D.C.	BOGOTÁ D.C.
15162	BOYACÁ	CERINZA	BOGOTÁ D.C.	BOGOTÁ D.C.
15172	BOYACÁ	CHINAVITA	BOGOTÁ D.C.	BOGOTÁ D.C.
15176	BOYACÁ	CHIQUINQUIRÁ	BOGOTÁ D.C.	BOGOTÁ D.C.
15180	BOYACÁ	CHISCAS	BOGOTÁ D.C.	BOGOTÁ D.C.
15183	BOYACÁ	CHITA	BOGOTÁ D.C.	BOGOTÁ D.C.
15185	BOYACÁ	CHITARAQUE	MAGDALENA MEDIO	BUCARAMANGA
15187	BOYACÁ	CHIVATÁ	BOGOTÁ D.C.	BOGOTÁ D.C.
15189	BOYACÁ	CIÉNEGA	BOGOTÁ D.C.	BOGOTÁ D.C.
15204	BOYACÁ	CÓMBITA	BOGOTÁ D.C.	BOGOTÁ D.C.
15212	BOYACÁ	COPER	BOGOTÁ D.C.	BOGOTÁ D.C.
15215	BOYACÁ	CORRALES	BOGOTÁ D.C.	BOGOTÁ D.C.
15218	BOYACÁ	COVARACHÍA	MAGDALENA MEDIO	BUCARAMANGA
15223	BOYACÁ	CUBARÁ	NORTE DE SANTANDER	CÁCUTA
15224	BOYACÁ	CUCAITA	BOGOTÁ D.C.	BOGOTÁ D.C.
15226	BOYACÁ	CUITIVA	BOGOTÁ D.C.	BOGOTÁ D.C.
15232	BOYACÁ	CHÍQUIZA	BOGOTÁ D.C.	BOGOTÁ D.C.
15236	BOYACÁ	CHIVOR	BOGOTÁ D.C.	BOGOTÁ D.C.
15238	BOYACÁ	DUITAMA	BOGOTÁ D.C.	BOGOTÁ D.C.
15244	BOYACÁ	EL COCUY	BOGOTÁ D.C.	BOGOTÁ D.C.
15248	BOYACÁ	EL ESPINO	BOGOTÁ D.C.	BOGOTÁ D.C.
15272	BOYACÁ	FIRAVITOBA	BOGOTÁ D.C.	BOGOTÁ D.C.
15276	BOYACÁ	FLORESTA	BOGOTÁ D.C.	BOGOTÁ D.C.
15293	BOYACÁ	GACHANTIVÁ	BOGOTÁ D.C.	BOGOTÁ D.C.
15296	BOYACÁ	GÁMEZA	BOGOTÁ D.C.	BOGOTÁ D.C.
15299	BOYACÁ	GARAGOÁ	BOGOTÁ D.C.	BOGOTÁ D.C.
15317	BOYACÁ	GUACAMAYAS	BOGOTÁ D.C.	BOGOTÁ D.C.
15322	BOYACÁ	GUATEQUE	BOGOTÁ D.C.	BOGOTÁ D.C.
15325	BOYACÁ	GUAYATÁ	BOGOTÁ D.C.	BOGOTÁ D.C.
15332	BOYACÁ	GUICÁN	BOGOTÁ D.C.	BOGOTÁ D.C.
15362	BOYACÁ	IZA	BOGOTÁ D.C.	BOGOTÁ D.C.
15367	BOYACÁ	JENESANO	BOGOTÁ D.C.	BOGOTÁ D.C.
15368	BOYACÁ	JERICÓ	BOGOTÁ D.C.	BOGOTÁ D.C.
15377	BOYACÁ	LABRANZAGRANDE	BOGOTÁ D.C.	BOGOTÁ D.C.
15380	BOYACÁ	LA CAPILLA	BOGOTÁ D.C.	BOGOTÁ D.C.
15401	BOYACÁ	LA VICTORIA	BOGOTÁ D.C.	BOGOTÁ D.C.
15403	BOYACÁ	LA ÚVITA	BOGOTÁ D.C.	BOGOTÁ D.C.
15407	BOYACÁ	VILLA DE LEIVA	BOGOTÁ D.C.	BOGOTÁ D.C.
15425	BOYACÁ	MACANAL	BOGOTÁ D.C.	BOGOTÁ D.C.
15442	BOYACÁ	MARIPI	BOGOTÁ D.C.	BOGOTÁ D.C.
15455	BOYACÁ	MIRAFLORES	BOGOTÁ D.C.	BOGOTÁ D.C.

TABLA DE JURISDICCIONES Y COBERTURA GEOGRAFICA DE DIRECCIONES TERRITORIALES URT ANEXO
RESOLUCION No.

Cod_Dane	Departamento	Municipio	Dirección Territorial	Oficina Territorial
15464	BOYACÁ	MONGUA	BOGOTA D.C.	BOGOTA D.C.
15466	BOYACÁ	MONGUÍ	BOGOTA D.C.	BOGOTA D.C.
15469	BOYACÁ	MONQUIRÁ	MAGDALENA MEDIO	BUCARAMANGA
15476	BOYACÁ	MOTAVITA	BOGOTA D.C.	BOGOTA D.C.
15480	BOYACÁ	MUZO	BOGOTA D.C.	BOGOTA D.C.
15491	BOYACÁ	NOBSA	BOGOTA D.C.	BOGOTA D.C.
15494	BOYACÁ	NUEVO COLÓN	BOGOTA D.C.	BOGOTA D.C.
15500	BOYACÁ	OICATÁ	BOGOTA D.C.	BOGOTA D.C.
15507	BOYACÁ	OTANCHE	BOGOTA D.C.	BOGOTA D.C.
15511	BOYACÁ	PACHAVITA	BOGOTA D.C.	BOGOTA D.C.
15514	BOYACÁ	PÁEZ	BOGOTA D.C.	BOGOTA D.C.
15516	BOYACÁ	PAIPA	BOGOTA D.C.	BOGOTA D.C.
15518	BOYACÁ	PAJARITO	BOGOTA D.C.	BOGOTA D.C.
15522	BOYACÁ	PANQUEBA	BOGOTA D.C.	BOGOTA D.C.
15531	BOYACÁ	PAUNA	BOGOTA D.C.	BOGOTA D.C.
15533	BOYACÁ	PAYA	BOGOTA D.C.	BOGOTA D.C.
15537	BOYACÁ	PAZ DE RIO	BOGOTA D.C.	BOGOTA D.C.
15542	BOYACÁ	PESCA	BOGOTA D.C.	BOGOTA D.C.
15550	BOYACÁ	PISVA	BOGOTA D.C.	BOGOTA D.C.
15572	BOYACÁ	PUERTO BOYACÁ	MAGDALENA MEDIO	BARRANCABERMEJA
15580	BOYACÁ	QUÍPAMA	BOGOTA D.C.	BOGOTA D.C.
15599	BOYACÁ	RAMIRIQUÍ	BOGOTA D.C.	BOGOTA D.C.
15600	BOYACÁ	RÁQUIRA	BOGOTA D.C.	BOGOTA D.C.
15621	BOYACÁ	RONDÓN	BOGOTA D.C.	BOGOTA D.C.
15632	BOYACÁ	SABOYÁ	BOGOTA D.C.	BOGOTA D.C.
15638	BOYACÁ	SÁCHICA	BOGOTA D.C.	BOGOTA D.C.
15646	BOYACÁ	SAMACÁ	BOGOTA D.C.	BOGOTA D.C.
15660	BOYACÁ	SAN EDUARDO	BOGOTA D.C.	BOGOTA D.C.
15664	BOYACÁ	SAN JOSÉ DE PARE	MAGDALENA MEDIO	BUCARAMANGA
15667	BOYACÁ	SAN LUIS DE GACENO	BOGOTA D.C.	BOGOTA D.C.
15673	BOYACÁ	SAN MATEO	BOGOTA D.C.	BOGOTA D.C.
15676	BOYACÁ	SAN MIGUEL DE SEMA	BOGOTA D.C.	BOGOTA D.C.
15681	BOYACÁ	SAN PABLO DE BORBUR	BOGOTA D.C.	BOGOTA D.C.
15686	BOYACÁ	SANTANA	MAGDALENA MEDIO	BUCARAMANGA
15690	BOYACÁ	SANTA MARÍA	BOGOTA D.C.	BOGOTA D.C.
15693	BOYACÁ	SANTA ROSA DE VITERBO	BOGOTA D.C.	BOGOTA D.C.
15696	BOYACÁ	SANTA SOFÍA	BOGOTA D.C.	BOGOTA D.C.
15720	BOYACÁ	SATIVANORTE	BOGOTA D.C.	BOGOTA D.C.
15723	BOYACÁ	SATIVASUR	BOGOTA D.C.	BOGOTA D.C.
15740	BOYACÁ	SIACHOQUE	BOGOTA D.C.	BOGOTA D.C.
15753	BOYACÁ	SOATÁ	BOGOTA D.C.	BOGOTA D.C.
15755	BOYACÁ	SOCOTÁ	BOGOTA D.C.	BOGOTA D.C.
15757	BOYACÁ	SOCHA	BOGOTA D.C.	BOGOTA D.C.
15759	BOYACÁ	SOGAMOSO	BOGOTA D.C.	BOGOTA D.C.
15761	BOYACÁ	SOMONDOCO	BOGOTA D.C.	BOGOTA D.C.
15762	BOYACÁ	SORA	BOGOTA D.C.	BOGOTA D.C.
15763	BOYACÁ	SOTAQUIRÁ	BOGOTA D.C.	BOGOTA D.C.
15764	BOYACÁ	SORACÁ	BOGOTA D.C.	BOGOTA D.C.
15774	BOYACÁ	SUSACÓN	BOGOTA D.C.	BOGOTA D.C.
15776	BOYACÁ	SUTAMARCHÁN	BOGOTA D.C.	BOGOTA D.C.
15778	BOYACÁ	SUTATENZA	BOGOTA D.C.	BOGOTA D.C.
15790	BOYACÁ	TASCO	BOGOTA D.C.	BOGOTA D.C.
15798	BOYACÁ	TENZA	BOGOTA D.C.	BOGOTA D.C.
15804	BOYACÁ	TIBANÁ	BOGOTA D.C.	BOGOTA D.C.
15806	BOYACÁ	TIBASOSA	BOGOTA D.C.	BOGOTA D.C.
15808	BOYACÁ	TINIACÁ	BOGOTA D.C.	BOGOTA D.C.
15810	BOYACÁ	TIPACQUE	MAGDALENA MEDIO	BUCARAMANGA
15814	BOYACÁ	TOCA	BOGOTA D.C.	BOGOTA D.C.
15816	BOYACÁ	TOGUÍ	MAGDALENA MEDIO	BUCARAMANGA
15820	BOYACÁ	TÓPAGA	BOGOTA D.C.	BOGOTA D.C.
15822	BOYACÁ	TOTA	BOGOTA D.C.	BOGOTA D.C.
15832	BOYACÁ	TUNUNGUÁ	BOGOTA D.C.	BOGOTA D.C.
15835	BOYACÁ	TURMEQUÉ	BOGOTA D.C.	BOGOTA D.C.
15837	BOYACÁ	TUTA	BOGOTA D.C.	BOGOTA D.C.
15839	BOYACÁ	TUTAZÁ	BOGOTA D.C.	BOGOTA D.C.
15842	BOYACÁ	ÁMBITA	BOGOTA D.C.	BOGOTA D.C.
15861	BOYACÁ	VENTAQUEMADA	BOGOTA D.C.	BOGOTA D.C.
15879	BOYACÁ	VIRACACHÁ	BOGOTA D.C.	BOGOTA D.C.
15897	BOYACÁ	ZETAQUIRÁ	BOGOTA D.C.	BOGOTA D.C.
17001	CALDAS	MANIZALES	VALLE DEL CAUCA	PEREIRA
17013	CALDAS	AGUADAS	VALLE DEL CAUCA	PEREIRA
17042	CALDAS	ANSERMA	VALLE DEL CAUCA	PEREIRA
17050	CALDAS	ARANZAZU	VALLE DEL CAUCA	PEREIRA
17088	CALDAS	BELALCAZAR	VALLE DEL CAUCA	PEREIRA
17174	CALDAS	CHINCHINÁ	VALLE DEL CAUCA	PEREIRA
17272	CALDAS	FILADELFA	VALLE DEL CAUCA	PEREIRA
17380	CALDAS	LA DORADA	VALLE DEL CAUCA	PEREIRA
17388	CALDAS	LA MERCED	VALLE DEL CAUCA	PEREIRA
17433	CALDAS	MANZANARES	VALLE DEL CAUCA	PEREIRA
17442	CALDAS	MARMATO	VALLE DEL CAUCA	PEREIRA
17444	CALDAS	MARQUETALIA	VALLE DEL CAUCA	PEREIRA
17446	CALDAS	MARULANDA	VALLE DEL CAUCA	PEREIRA
17486	CALDAS	NEIRA	VALLE DEL CAUCA	PEREIRA
17495	CALDAS	NORCASIA	VALLE DEL CAUCA	PEREIRA
17513	CALDAS	PÁCORÁ	VALLE DEL CAUCA	PEREIRA



DEPARTAMENTOS

**TABLA DE JURISDICCIONES Y COBERTURA GEOGRAFICA DE DIRECCIONES TERRITORIALES URT ANEXO
RESOLUCION No.**

Cod_Dane	Departamento	Municipio	Dirección Territorial	Oficina Territorial
17524	CALDAS	PALESTINA	VALLE DEL CAUCA	PEREIRA
17541	CALDAS	PENSILVANIA	VALLE DEL CAUCA	PEREIRA
17614	CALDAS	RIOSUCIO	VALLE DEL CAUCA	PEREIRA
17616	CALDAS	RISARALDA	VALLE DEL CAUCA	PEREIRA
17653	CALDAS	SALAMINA	VALLE DEL CAUCA	PEREIRA
17662	CALDAS	SAMANÁ	VALLE DEL CAUCA	PEREIRA
17665	CALDAS	SAN JOSÉ	VALLE DEL CAUCA	PEREIRA
17777	CALDAS	SUPIA	VALLE DEL CAUCA	PEREIRA
17867	CALDAS	VICTORIA	VALLE DEL CAUCA	PEREIRA
17873	CALDAS	VILLAMARIA	VALLE DEL CAUCA	PEREIRA
17877	CALDAS	VITERBO	VALLE DEL CAUCA	PEREIRA
18001	CAQUETÁ	FLORENCIA	CAQUETA	FLORENCIA
18029	CAQUETÁ	ALBANIA	CAQUETA	FLORENCIA
18094	CAQUETÁ	BELÉN DE LOS ANDAQUÍES	CAQUETA	FLORENCIA
18150	CAQUETÁ	CARTAGENA DEL CHAIRÁ	CAQUETA	FLORENCIA
18205	CAQUETÁ	CURILLO	CAQUETA	FLORENCIA
18247	CAQUETÁ	EL DONCELLO	CAQUETA	FLORENCIA
18256	CAQUETÁ	EL PAUJIL	CAQUETA	FLORENCIA
18410	CAQUETÁ	MONTAÑITA	CAQUETA	FLORENCIA
18460	CAQUETÁ	MILÁN	CAQUETA	FLORENCIA
18479	CAQUETÁ	MORELIA	CAQUETA	FLORENCIA
18592	CAQUETÁ	PUERTO RICO	CAQUETA	FLORENCIA
18610	CAQUETÁ	SAN JOSÉ DEL FRAGUA	CAQUETA	FLORENCIA
18753	CAQUETÁ	SAN VICENTE DEL CAGUÁN	CAQUETA	FLORENCIA
18756	CAQUETÁ	SOLANO	CAQUETA	FLORENCIA
18785	CAQUETÁ	SOLITA	CAQUETA	FLORENCIA
18860	CAQUETÁ	VALPARAÍSO	CAQUETA	FLORENCIA
19001	CAUCA	POPAYÁN	CAUCA	POPAYAN
19022	CAUCA	ALMAGUER	CAUCA	POPAYAN
19050	CAUCA	ARGELIA	CAUCA	POPAYAN
19075	CAUCA	BALBOA	CAUCA	POPAYAN
19100	CAUCA	BOLÍVAR	CAUCA	POPAYAN
19110	CAUCA	BUENOS AIRES	CAUCA	POPAYAN
19130	CAUCA	CAJIBÓ	CAUCA	POPAYAN
19137	CAUCA	CALDONO	CAUCA	POPAYAN
19142	CAUCA	CALOTO	CAUCA	POPAYAN
19212	CAUCA	CORINTO	CAUCA	POPAYAN
19256	CAUCA	EL TAMBO	CAUCA	POPAYAN
19290	CAUCA	FLORENCIA	CAUCA	POPAYAN
19300	CAUCA	GUACHENE	CAUCA	POPAYAN
19318	CAUCA	GUAPI	CAUCA	POPAYAN
19355	CAUCA	INZÁ	CAUCA	POPAYAN
19355	CAUCA	ÁREA EN LITIGIO	CAUCA	POPAYAN
19364	CAUCA	JAMBALÓ	CAUCA	POPAYAN
19392	CAUCA	LA SIERRA	CAUCA	POPAYAN
19397	CAUCA	LA VEGA	CAUCA	POPAYAN
19418	CAUCA	LÓPEZ	CAUCA	POPAYAN
19450	CAUCA	MERCADERES	CAUCA	POPAYAN
19455	CAUCA	MIRANDA	CAUCA	POPAYAN
19473	CAUCA	MORALES	CAUCA	POPAYAN
19513	CAUCA	PADILLA	CAUCA	POPAYAN
19517	CAUCA	PÁEZ (BELALCÁZAR)	CAUCA	POPAYAN
19532	CAUCA	PATÍA (EL BORDO)	CAUCA	POPAYAN
19533	CAUCA	PIAMONTE	PUTUMAYO	MOCOA
19548	CAUCA	PIENDAMÓ	CAUCA	POPAYAN
19573	CAUCA	PUERTO TEJADA	CAUCA	POPAYAN
19585	CAUCA	PURACÉ (COCONUCO)	CAUCA	POPAYAN
19622	CAUCA	ROSAS	CAUCA	POPAYAN
19693	CAUCA	SAN SEBASTIÁN	CAUCA	POPAYAN
19698	CAUCA	SANTANDER DE QUIJICHAO	CAUCA	POPAYAN
19701	CAUCA	SANTA ROSA	CAUCA	POPAYAN
19743	CAUCA	SILVIA	CAUCA	POPAYAN
19760	CAUCA	SOTARÁ (PAISPAMBA)	CAUCA	POPAYAN
19780	CAUCA	SUÁREZ	CAUCA	POPAYAN
19785	CAUCA	SUCRE	CAUCA	POPAYAN
19807	CAUCA	TIMBÍO	CAUCA	POPAYAN
19809	CAUCA	TIMBIQUÍ	CAUCA	POPAYAN
19821	CAUCA	TORIBÍO	CAUCA	POPAYAN
19824	CAUCA	TOTORÓ	CAUCA	POPAYAN
19845	CAUCA	VILLA RICA	CAUCA	POPAYAN
20001	CESAR	VALLEDUPAR	CESAR	VALLEDUPAR
20011	CESAR	AGUACHICA	MAGDALENA MEDIO	BARRANCABERMEJA
20013	CESAR	AGUSTÍN CODAZZI	CESAR	VALLEDUPAR
20032	CESAR	ASTREA	CESAR	VALLEDUPAR
20045	CESAR	BECERRILL	CESAR	VALLEDUPAR
20060	CESAR	BOSCONIA	CESAR	VALLEDUPAR
20175	CESAR	CHIMICHAGUA	CESAR	VALLEDUPAR
20178	CESAR	CHIRIGUANÁ	CESAR	VALLEDUPAR
20228	CESAR	CURUMANÍ	CESAR	VALLEDUPAR
20238	CESAR	EL COPEY	CESAR	VALLEDUPAR
20250	CESAR	EL PASO	CESAR	VALLEDUPAR
20295	CESAR	GAMARRA	MAGDALENA MEDIO	BARRANCABERMEJA
20310	CESAR	GONZÁLEZ	MAGDALENA MEDIO	BARRANCABERMEJA
20383	CESAR	LA GLORIA	MAGDALENA MEDIO	BARRANCABERMEJA
20400	CESAR	LA JAGUA DE IBIRICO	CESAR	VALLEDUPAR

9
a

3

le
fle

19 DE 2015

**TABLA DE JURISDICCIONES Y COBERTURA GEOGRAFICA DE DIRECCIONES TERRITORIALES URT ANEXO
RESOLUCION No.**

Cod_Dane	Departamento	Municipio	Dirección Territorial	Oficina Territorial
20443	CESAR	MANAURE Balcón del Cesar	CESAR	VALLEDUPAR
20517	CESAR	PAELITAS	CESAR	VALLEDUPAR
20550	CESAR	PELAYA	CESAR	VALLEDUPAR
20570	CESAR	PUEBLO BELLO	CESAR	VALLEDUPAR
20614	CESAR	RÍO DE ORO	MAGDALENA MEDIO	BARRANCABERMEJA
20621	CESAR	LA PAZ	CESAR	VALLEDUPAR
20710	CESAR	SAN ALBERTO	MAGDALENA MEDIO	BARRANCABERMEJA
20750	CESAR	SAN DIEGO	CESAR	VALLEDUPAR
20770	CESAR	SAN MARTÍN	MAGDALENA MEDIO	BARRANCABERMEJA
20787	CESAR	TAMALAMEQUE	CESAR	VALLEDUPAR
23001	CÓRDOBA	MONTERÍA	CÓRDOBA	MONTERIA
23068	CÓRDOBA	AYAPEL	CÓRDOBA	MONTERIA
23079	CÓRDOBA	BUENAVISTA	CÓRDOBA	MONTERIA
23090	CÓRDOBA	CANALETE	CÓRDOBA	MONTERIA
23162	CÓRDOBA	CERETÉ	CÓRDOBA	MONTERIA
23168	CÓRDOBA	CHIMA	CÓRDOBA	MONTERIA
23182	CÓRDOBA	CHINÁ	CÓRDOBA	MONTERIA
23189	CÓRDOBA	CIÉNAGA DE ORO	CÓRDOBA	MONTERIA
23300	CÓRDOBA	COTORRA	CÓRDOBA	MONTERIA
23350	CÓRDOBA	LA APARTADA	CÓRDOBA	MONTERIA
23417	CÓRDOBA	LORICA	CÓRDOBA	MONTERIA
23419	CÓRDOBA	LOS CÓRDOBAS	CÓRDOBA	MONTERIA
23464	CÓRDOBA	MOMIL	CÓRDOBA	MONTERIA
23466	CÓRDOBA	MONTELIBANO	CÓRDOBA	MONTERIA
23500	CÓRDOBA	MOÑITOS	CÓRDOBA	MONTERIA
23555	CÓRDOBA	PLANETA RICA	CÓRDOBA	MONTERIA
23570	CÓRDOBA	PUEBLO NUEVO	CÓRDOBA	MONTERIA
23574	CÓRDOBA	PUERTO ESCONDIDO	CÓRDOBA	MONTERIA
23580	CÓRDOBA	PUERTO LIBERTADOR	CÓRDOBA	MONTERIA
23586	CÓRDOBA	PURISÍMA	CÓRDOBA	MONTERIA
23660	CÓRDOBA	SAHAGÁN	CÓRDOBA	MONTERIA
23670	CÓRDOBA	SAN ANDRÉS DE SOTAVENTO	CÓRDOBA	MONTERIA
23672	CÓRDOBA	SAN ANTERO	CÓRDOBA	MONTERIA
23675	CÓRDOBA	SAN BERNARDO DEL VIENTO	CÓRDOBA	MONTERIA
23678	CÓRDOBA	SAN CARLOS	CÓRDOBA	MONTERIA
23682	CÓRDOBA	SAN JOSE DE URE	CÓRDOBA	MONTERIA
23686	CÓRDOBA	SAN PELAYO	CÓRDOBA	MONTERIA
23807	CÓRDOBA	TIERRALTA	CÓRDOBA	MONTERIA
23815	CÓRDOBA	TUCHÍN	CÓRDOBA	MONTERIA
23855	CÓRDOBA	VALENCIA	CÓRDOBA	MONTERIA
25001	CUNDINAMARCA	AGUA DE DIOS	BOGOTA D.C.	BOGOTA D.C.
25019	CUNDINAMARCA	ALBÁN	BOGOTA D.C.	BOGOTA D.C.
25035	CUNDINAMARCA	ANAPOIMA	BOGOTA D.C.	BOGOTA D.C.
25040	CUNDINAMARCA	ANOLAIMA	BOGOTA D.C.	BOGOTA D.C.
25053	CUNDINAMARCA	ARBELÁEZ	BOGOTA D.C.	BOGOTA D.C.
25086	CUNDINAMARCA	BELTRÁN	BOGOTA D.C.	BOGOTA D.C.
25095	CUNDINAMARCA	BITUIMA	BOGOTA D.C.	BOGOTA D.C.
25099	CUNDINAMARCA	BOJACÁ	BOGOTA D.C.	BOGOTA D.C.
25120	CUNDINAMARCA	CABRERA	BOGOTA D.C.	BOGOTA D.C.
25123	CUNDINAMARCA	CACHIPAY	BOGOTA D.C.	BOGOTA D.C.
25126	CUNDINAMARCA	CAJICÁ	BOGOTA D.C.	BOGOTA D.C.
25148	CUNDINAMARCA	CAPARRAPÍ	BOGOTA D.C.	BOGOTA D.C.
25151	CUNDINAMARCA	CÁQUEZA	BOGOTA D.C.	BOGOTA D.C.
25154	CUNDINAMARCA	CARMEN DE CARUPA	BOGOTA D.C.	BOGOTA D.C.
25168	CUNDINAMARCA	CHAGUANÍ	BOGOTA D.C.	BOGOTA D.C.
25175	CUNDINAMARCA	CHÍA	BOGOTA D.C.	BOGOTA D.C.
25178	CUNDINAMARCA	CHIPAQUE	BOGOTA D.C.	BOGOTA D.C.
25181	CUNDINAMARCA	CHOACHÍ	BOGOTA D.C.	BOGOTA D.C.
25183	CUNDINAMARCA	CHOCONTÁ	BOGOTA D.C.	BOGOTA D.C.
25200	CUNDINAMARCA	COGUA	BOGOTA D.C.	BOGOTA D.C.
25214	CUNDINAMARCA	COTA	BOGOTA D.C.	BOGOTA D.C.
25224	CUNDINAMARCA	CUCUNUBÁ	BOGOTA D.C.	BOGOTA D.C.
25245	CUNDINAMARCA	EL COLEGIO	BOGOTA D.C.	BOGOTA D.C.
25258	CUNDINAMARCA	EL PEÑÓN	BOGOTA D.C.	BOGOTA D.C.
25260	CUNDINAMARCA	EL ROSAL	BOGOTA D.C.	BOGOTA D.C.
25269	CUNDINAMARCA	FACATATIVÁ	BOGOTA D.C.	BOGOTA D.C.
25279	CUNDINAMARCA	FÓMEQUE	BOGOTA D.C.	BOGOTA D.C.
25281	CUNDINAMARCA	FOSCA	BOGOTA D.C.	BOGOTA D.C.
25286	CUNDINAMARCA	FUNZA	BOGOTA D.C.	BOGOTA D.C.
25288	CUNDINAMARCA	FÁQUENE	BOGOTA D.C.	BOGOTA D.C.
25290	CUNDINAMARCA	FUSAGASUGÁ	BOGOTA D.C.	BOGOTA D.C.
25293	CUNDINAMARCA	GACHALÁ	BOGOTA D.C.	BOGOTA D.C.
25295	CUNDINAMARCA	GACHANCIPÁ	BOGOTA D.C.	BOGOTA D.C.
25297	CUNDINAMARCA	GACHETÁ	BOGOTA D.C.	BOGOTA D.C.
25299	CUNDINAMARCA	GAMA	BOGOTA D.C.	BOGOTA D.C.
25307	CUNDINAMARCA	GIRARDOT	BOGOTA D.C.	BOGOTA D.C.
25312	CUNDINAMARCA	GHANADA	BOGOTA D.C.	BOGOTA D.C.
25317	CUNDINAMARCA	GUACHETÁ	BOGOTA D.C.	BOGOTA D.C.
25320	CUNDINAMARCA	GUADUAS	BOGOTA D.C.	BOGOTA D.C.
25322	CUNDINAMARCA	GUASCA	BOGOTA D.C.	BOGOTA D.C.
25324	CUNDINAMARCA	GUATAQUI	BOGOTA D.C.	BOGOTA D.C.
25326	CUNDINAMARCA	GUATAVITA	BOGOTA D.C.	BOGOTA D.C.
25328	CUNDINAMARCA	GUAYABAL DE SÍQUIMA	BOGOTA D.C.	BOGOTA D.C.
25335	CUNDINAMARCA	GUAYABETAL	BOGOTA D.C.	BOGOTA D.C.
25339	CUNDINAMARCA	GUTIÉRREZ	BOGOTA D.C.	BOGOTA D.C.

Handwritten signature and initials.

DEPARTAMENTOS
**TABLA DE JURISDICCIONES Y COBERTURA GEOGRAFICA DE DIRECCIONES TERRITORIALES URT ANEXO
 RESOLUCION No.**

Cod_Dane	Departamento	Municipio	Dirección Territorial	Oficina Territorial
25368	CUNDINAMARCA	JERUSALÉN	BOGOTA D.C.	BOGOTA D.C.
25372	CUNDINAMARCA	JUNÍN	BOGOTA D.C.	BOGOTA D.C.
25377	CUNDINAMARCA	LA CALERA	BOGOTA D.C.	BOGOTA D.C.
25386	CUNDINAMARCA	LA MESA	BOGOTA D.C.	BOGOTA D.C.
25394	CUNDINAMARCA	LA PALMA	BOGOTA D.C.	BOGOTA D.C.
25398	CUNDINAMARCA	LA PEÑA	BOGOTA D.C.	BOGOTA D.C.
25402	CUNDINAMARCA	LA VEGA	BOGOTA D.C.	BOGOTA D.C.
25407	CUNDINAMARCA	LENGUAZAOQUE	BOGOTA D.C.	BOGOTA D.C.
25426	CUNDINAMARCA	MACHETÁ	BOGOTA D.C.	BOGOTA D.C.
25430	CUNDINAMARCA	MADRID	BOGOTA D.C.	BOGOTA D.C.
25436	CUNDINAMARCA	MANTA	BOGOTA D.C.	BOGOTA D.C.
25438	CUNDINAMARCA	MEDINA	META	VILLAVICENCIO
25473	CUNDINAMARCA	MOSQUERA	BOGOTA D.C.	BOGOTA D.C.
25483	CUNDINAMARCA	NARIÑO	BOGOTA D.C.	BOGOTA D.C.
25486	CUNDINAMARCA	NEMOCÓN	BOGOTA D.C.	BOGOTA D.C.
25488	CUNDINAMARCA	NILO	BOGOTA D.C.	BOGOTA D.C.
25489	CUNDINAMARCA	NIMAIMA	BOGOTA D.C.	BOGOTA D.C.
25491	CUNDINAMARCA	NOCAIMA	BOGOTA D.C.	BOGOTA D.C.
25506	CUNDINAMARCA	VENECIA	BOGOTA D.C.	BOGOTA D.C.
25513	CUNDINAMARCA	PACHO	BOGOTA D.C.	BOGOTA D.C.
25518	CUNDINAMARCA	PAIME	BOGOTA D.C.	BOGOTA D.C.
25524	CUNDINAMARCA	PANDI	BOGOTA D.C.	BOGOTA D.C.
25530	CUNDINAMARCA	PARATEBUENO	META	VILLAVICENCIO
25535	CUNDINAMARCA	PASCA	BOGOTA D.C.	BOGOTA D.C.
25572	CUNDINAMARCA	PUERTO SALGAR	BOGOTA D.C.	BOGOTA D.C.
25580	CUNDINAMARCA	PULÍ	BOGOTA D.C.	BOGOTA D.C.
25592	CUNDINAMARCA	QUEBRADANEGRA	BOGOTA D.C.	BOGOTA D.C.
25594	CUNDINAMARCA	QUETAME	BOGOTA D.C.	BOGOTA D.C.
25596	CUNDINAMARCA	QUIPILE	BOGOTA D.C.	BOGOTA D.C.
25599	CUNDINAMARCA	APULO	BOGOTA D.C.	BOGOTA D.C.
25612	CUNDINAMARCA	RICAURTE	BOGOTA D.C.	BOGOTA D.C.
25645	CUNDINAMARCA	SAN ANTONIO DE TEQUENDAMA	BOGOTA D.C.	BOGOTA D.C.
25649	CUNDINAMARCA	SAN BERNARDO	BOGOTA D.C.	BOGOTA D.C.
25653	CUNDINAMARCA	SAN CAYETANO	BOGOTA D.C.	BOGOTA D.C.
25658	CUNDINAMARCA	SAN FRANCISCO	BOGOTA D.C.	BOGOTA D.C.
25662	CUNDINAMARCA	SAN JUAN DE RIOSECO	BOGOTA D.C.	BOGOTA D.C.
25718	CUNDINAMARCA	SASAIMA	BOGOTA D.C.	BOGOTA D.C.
25736	CUNDINAMARCA	SESQUILÉ	BOGOTA D.C.	BOGOTA D.C.
25740	CUNDINAMARCA	SIBATÉ	BOGOTA D.C.	BOGOTA D.C.
25743	CUNDINAMARCA	SILVANIA	BOGOTA D.C.	BOGOTA D.C.
25745	CUNDINAMARCA	SIMIJACA	BOGOTA D.C.	BOGOTA D.C.
25754	CUNDINAMARCA	SOACHA	BOGOTA D.C.	BOGOTA D.C.
25758	CUNDINAMARCA	SOPÓ	BOGOTA D.C.	BOGOTA D.C.
25769	CUNDINAMARCA	SUBACHOQUE	BOGOTA D.C.	BOGOTA D.C.
25772	CUNDINAMARCA	SUESCA	BOGOTA D.C.	BOGOTA D.C.
25777	CUNDINAMARCA	SUPATÁ	BOGOTA D.C.	BOGOTA D.C.
25779	CUNDINAMARCA	SUSA	BOGOTA D.C.	BOGOTA D.C.
25781	CUNDINAMARCA	SUTATAUSA	BOGOTA D.C.	BOGOTA D.C.
25785	CUNDINAMARCA	TABÍO	BOGOTA D.C.	BOGOTA D.C.
25793	CUNDINAMARCA	TAUSA	BOGOTA D.C.	BOGOTA D.C.
25797	CUNDINAMARCA	TENA	BOGOTA D.C.	BOGOTA D.C.
25799	CUNDINAMARCA	TENJO	BOGOTA D.C.	BOGOTA D.C.
25805	CUNDINAMARCA	TIBACUY	BOGOTA D.C.	BOGOTA D.C.
25807	CUNDINAMARCA	TIBIRITA	BOGOTA D.C.	BOGOTA D.C.
25815	CUNDINAMARCA	TOCAIMA	BOGOTA D.C.	BOGOTA D.C.
25817	CUNDINAMARCA	TOCANCIPÁ	BOGOTA D.C.	BOGOTA D.C.
25823	CUNDINAMARCA	TOPAIPÍ	BOGOTA D.C.	BOGOTA D.C.
25839	CUNDINAMARCA	UBALÁ	META	VILLAVICENCIO
25841	CUNDINAMARCA	UBAQUE	BOGOTA D.C.	BOGOTA D.C.
25843	CUNDINAMARCA	UBATÉ	BOGOTA D.C.	BOGOTA D.C.
25845	CUNDINAMARCA	UNE	BOGOTA D.C.	BOGOTA D.C.
25851	CUNDINAMARCA	ÁTICA	BOGOTA D.C.	BOGOTA D.C.
25862	CUNDINAMARCA	VERGARA	BOGOTA D.C.	BOGOTA D.C.
25867	CUNDINAMARCA	VIANÍ	BOGOTA D.C.	BOGOTA D.C.
25871	CUNDINAMARCA	VILLAGÓMEZ	BOGOTA D.C.	BOGOTA D.C.
25873	CUNDINAMARCA	VILLAPINZÓN	BOGOTA D.C.	BOGOTA D.C.
25875	CUNDINAMARCA	VILLETE	BOGOTA D.C.	BOGOTA D.C.
25878	CUNDINAMARCA	VIOTÁ	BOGOTA D.C.	BOGOTA D.C.
25885	CUNDINAMARCA	YACOPI	BOGOTA D.C.	BOGOTA D.C.
25898	CUNDINAMARCA	ZIPACÓN	BOGOTA D.C.	BOGOTA D.C.
25899	CUNDINAMARCA	ZIPAQUIRÁ	BOGOTA D.C.	BOGOTA D.C.
27001	CHOCÓ	QUIBDÓ	CHOCO	QUIBDO
27006	CHOCÓ	ACANDÍ	APARTADO	APARTADO
27025	CHOCÓ	ALTO BAUDÓ (PIE DE PATO)	CHOCO	QUIBDO
27050	CHOCÓ	ATRATO (YUTO)	CHOCO	QUIBDO
27073	CHOCÓ	BAGADÓ	CHOCO	QUIBDO
27075	CHOCÓ	BAHÍA SOLANO (MUTIS)	CHOCO	QUIBDO
27077	CHOCÓ	BAJO BAUDÓ (PIZARRO)	CHOCO	QUIBDO
27099	CHOCÓ	BOJAYÁ (BELLAVISTA)	CHOCO	QUIBDO
27135	CHOCÓ	EL CANTÓN DEL SAN PABLO (MANAGRÚ)	CHOCO	QUIBDO
27150	CHOCÓ	CARMEN DEL DARIÉN (CURBARADÓ)	APARTADO	APARTADO
27160	CHOCÓ	CÉRTEGUI	CHOCO	QUIBDO
27205	CHOCÓ	CONDOTO	CHOCO	QUIBDO
27245	CHOCÓ	EL CARMEN	CHOCO	QUIBDO
27250	CHOCÓ	EL LITORAL DEL SAN JUAN (DOCORDÓ)	CHOCO	QUIBDO

DE GUAYAS

**TABLA DE JURISDICCIONES Y COBERTURA GEOGRAFICA DE DIRECCIONES TERRITORIALES URT ANEXO
RESOLUCION No.**

Cod_Dane	Departamento	Municipio	Dirección Territorial	Oficina Territorial
27361	CHOCÓ	ISTMINA	CHOCO	QUIBDO
27372	CHOCÓ	JURADÓ	CHOCO	QUIBDO
27413	CHOCÓ	LLORÓ	CHOCO	QUIBDO
27425	CHOCÓ	MEDIO ATRATO (BETÉ)	CHOCO	QUIBDO
27430	CHOCÓ	MEDIO BAUDO(BOCA DE PEPE)	CHOCO	QUIBDO
27450	CHOCO	MEDIO SAN JUAN (ANDAGOYA)	CHOCO	QUIBDO
27491	CHOCÓ	NÓVITA	CHOCO	QUIBDO
27495	CHOCÓ	NUQUI	CHOCO	QUIBDO
27580	CHOCÓ	RIO IRO (SANTA RITA)	CHOCO	QUIBDO
27600	CHOCÓ	RIO QUITO (PAIMADÓ)	CHOCO	QUIBDO
27615	CHOCÓ	RIOSUCIO	APARTADO	APARTADO
27660	CHOCÓ	SAN JOSÉ DEL PALMAR	CHOCO	QUIBDO
27745	CHOCÓ	SIPÍ	CHOCO	QUIBDO
27787	CHOCÓ	TADÓ	CHOCO	QUIBDO
27800	CHOCO	UNGUÍA	APARTADO	APARTADO
27810	CHOCÓ	UNIÓN PANAMERICANA (ANIMAS)	CHOCO	QUIBDO
41001	HUILA	NEIVA	HUILA	NEIVA
41006	HUILA	ACEVEDO	HUILA	NEIVA
41013	HUILA	AGRADO	HUILA	NEIVA
41016	HUILA	AIPE	HUILA	NEIVA
41020	HUILA	ALGECIRAS	HUILA	NEIVA
41026	HUILA	ALTAMIRA	HUILA	NEIVA
41078	HUILA	BARAYA	HUILA	NEIVA
41132	HUILA	CAMPOALEGRE	HUILA	NEIVA
41206	HUILA	COLOMBIA	HUILA	NEIVA
41244	HUILA	ELIAS	HUILA	NEIVA
41298	HUILA	GARZÓN	HUILA	NEIVA
41306	HUILA	GIGANTE	HUILA	NEIVA
41319	HUILA	GUADALUPE	HUILA	NEIVA
41349	HUILA	HOBO	HUILA	NEIVA
41357	HUILA	IQUIRA	HUILA	NEIVA
41359	HUILA	ISNOS	HUILA	NEIVA
41378	HUILA	LA ARGENTINA	HUILA	NEIVA
41396	HUILA	LA PLATA	HUILA	NEIVA
41483	HUILA	NATAGA	HUILA	NEIVA
41503	HUILA	OPORAPA	HUILA	NEIVA
41518	HUILA	PAICOL	HUILA	NEIVA
41524	HUILA	PAIERMO	HUILA	NEIVA
41530	HUILA	PALESTINA	HUILA	NEIVA
41548	HUILA	PITAL	HUILA	NEIVA
41551	HUILA	PITALITO	HUILA	NEIVA
41615	HUILA	RIVERA	HUILA	NEIVA
41660	HUILA	SALADOBLANCO	HUILA	NEIVA
41668	HUILA	SAN AGUSTÍN	HUILA	NEIVA
41676	HUILA	SANTA MARÍA	HUILA	NEIVA
41770	HUILA	SUAZA	HUILA	NEIVA
41791	HUILA	TARQUI	HUILA	NEIVA
41797	HUILA	TESALIA	HUILA	NEIVA
41799	HUILA	TELLO	HUILA	NEIVA
41801	HUILA	TERUEL	HUILA	NEIVA
41807	HUILA	TIMANÁ	HUILA	NEIVA
41872	HUILA	VILLAVIEJA	HUILA	NEIVA
41885	HUILA	YAGUARÁ	HUILA	NEIVA
44001	LA GUAJIRA	RIOHACHA	CESAR	VALLEDUPAR
44035	LA GUAJIRA	ALBANIA	CESAR	VALLEDUPAR
44078	LA GUAJIRA	BARRANCAS	CESAR	VALLEDUPAR
44090	LA GUAJIRA	DIBULLA	CESAR	VALLEDUPAR
44098	LA GUAJIRA	DISTRACCIÓN	CESAR	VALLEDUPAR
44110	LA GUAJIRA	EL MOLINO	CESAR	VALLEDUPAR
44279	LA GUAJIRA	FONSECA	CESAR	VALLEDUPAR
44378	LA GUAJIRA	HATO NUEVO	CESAR	VALLEDUPAR
44420	LA GUAJIRA	LA JAGUA DEL PILAR	CESAR	VALLEDUPAR
44430	LA GUAJIRA	MAICAO	CESAR	VALLEDUPAR
44560	LA GUAJIRA	MANAURE	CESAR	VALLEDUPAR
44650	LA GUAJIRA	SAN JUAN DEL CESAR	CESAR	VALLEDUPAR
44847	LA GUAJIRA	URIBIA	CESAR	VALLEDUPAR
44855	LA GUAJIRA	URUMITA	CESAR	VALLEDUPAR
44874	LA GUAJIRA	VILLANUEVA	CESAR	VALLEDUPAR
47001	MAGDALENA	SANTA MARTA	MAGDALENA	SANTA MARTA
47030	MAGDALENA	ALGARROBO	MAGDALENA	SANTA MARTA
47053	MAGDALENA	ARACATACA	MAGDALENA	SANTA MARTA
47058	MAGDALENA	ARIGUANÍ (EL DIFÍCIL)	MAGDALENA	SANTA MARTA
47161	MAGDALENA	CERRO DE SAN ANTONIO	MAGDALENA	SANTA MARTA
47170	MAGDALENA	CHIVOLO	MAGDALENA	SANTA MARTA
47189	MAGDALENA	CIÉNAGA	MAGDALENA	SANTA MARTA
47205	MAGDALENA	CONCORDIA	MAGDALENA	SANTA MARTA
47245	MAGDALENA	EL BANCO	MAGDALENA	SANTA MARTA
47258	MAGDALENA	EL PIÑÓN	MAGDALENA	SANTA MARTA
47268	MAGDALENA	EL RETÉN	MAGDALENA	SANTA MARTA
47288	MAGDALENA	FUNDACIÓN	MAGDALENA	SANTA MARTA
47318	MAGDALENA	GUAMAL	MAGDALENA	SANTA MARTA
47460	MAGDALENA	NUEVA GRANADA	MAGDALENA	SANTA MARTA
47541	MAGDALENA	PEDRAZA	MAGDALENA	SANTA MARTA
47545	MAGDALENA	PIJIÑO DEL CARMEN	MAGDALENA	SANTA MARTA
47551	MAGDALENA	PIVIJAI	MAGDALENA	SANTA MARTA

Handwritten signature and initials in blue ink.

DEPARTAMENTOS

**TABLA DE JURISDICCIONES Y COBERTURA GEOGRAFICA DE DIRECCIONES TERRITORIALES URT ANEXO
RESOLUCION No.**

Cod_Dane	Departamento	Municipio	Dirección Territorial	Oficina Territorial
47555	MAGDALENA	PLATO	MAGDALENA	SANTA MARTA
47570	MAGDALENA	PUEBLOVIEJO	MAGDALENA	SANTA MARTA
47605	MAGDALENA	REMOLINO	MAGDALENA	SANTA MARTA
47660	MAGDALENA	SABANAS DE SAN ANGEL	MAGDALENA	SANTA MARTA
47675	MAGDALENA	SALAMINA	MAGDALENA	SANTA MARTA
47692	MAGDALENA	SAN SEBASTIÁN DE BUENAVISTA	MAGDALENA	SANTA MARTA
47703	MAGDALENA	SAN ZENÓN	MAGDALENA	SANTA MARTA
47707	MAGDALENA	SANTA ANA	MAGDALENA	SANTA MARTA
47720	MAGDALENA	SANTA BÁRBARA DE PINTO	MAGDALENA	SANTA MARTA
47745	MAGDALENA	SITIONUEVO	MAGDALENA	SANTA MARTA
47798	MAGDALENA	TENERIFE	MAGDALENA	SANTA MARTA
47960	MAGDALENA	ZAPAYÁN	MAGDALENA	SANTA MARTA
47980	MAGDALENA	ZONA BANANERA	MAGDALENA	SANTA MARTA
50001	META	VILLAVICENCIO	META	VILLAVICENCIO
50006	META	ACACIAS	META	VILLAVICENCIO
50110	META	BARRANCA DE UPÍA	META	VILLAVICENCIO
50124	META	CABUYARO	META	VILLAVICENCIO
50150	META	CASTILLA LA NUEVA	META	VILLAVICENCIO
50223	META	CUBARRAL	META	VILLAVICENCIO
50226	META	CUMARAL	META	VILLAVICENCIO
50245	META	EL CALVARIO	META	VILLAVICENCIO
50251	META	EL CASTILLO	META	VILLAVICENCIO
50270	META	EL DORADO	META	VILLAVICENCIO
50287	META	FUENTE DE ORO	META	VILLAVICENCIO
50313	META	GRANADA	META	VILLAVICENCIO
50318	META	GUAMAL	META	VILLAVICENCIO
50325	META	MAPIRIPÁN	META	VILLAVICENCIO
50330	META	MESETAS	META	VILLAVICENCIO
50350	META	LA MACARENA	META	VILLAVICENCIO
50370	META	URIBE	META	VILLAVICENCIO
50400	META	LEJANÍAS	META	VILLAVICENCIO
50450	META	PUERTO CONCORDIA	META	VILLAVICENCIO
50568	META	PUERTO GAITÁN	META	VILLAVICENCIO
50573	META	PUERTO LÓPEZ	META	VILLAVICENCIO
50577	META	PUERTO LLERAS	META	VILLAVICENCIO
50590	META	PUERTO RICO	META	VILLAVICENCIO
50606	META	RESTREPO	META	VILLAVICENCIO
50680	META	SAN CARLOS DE GUAROA	META	VILLAVICENCIO
50683	META	SAN JUAN DE ARAMA	META	VILLAVICENCIO
50686	META	SAN JUANITO	META	VILLAVICENCIO
50689	META	SAN MARTÍN	META	VILLAVICENCIO
50711	META	VISTAHERMOSA	META	VILLAVICENCIO
52001	NARIÑO	PASTO	NARIÑO	PASTO
52019	NARIÑO	AIBÁN (SAN JOSÉ)	NARIÑO	PASTO
52022	NARIÑO	ALDANA	NARIÑO	PASTO
52036	NARIÑO	ANCUYA	NARIÑO	PASTO
52051	NARIÑO	ARBOLEDA (BERRUecos)	NARIÑO	PASTO
52079	NARIÑO	BARBACOAS	NARIÑO	PASTO
52083	NARIÑO	BELÉN	NARIÑO	PASTO
52110	NARIÑO	BUESACO	NARIÑO	PASTO
52203	NARIÑO	COLÓN (GÉNOVA)	NARIÑO	PASTO
52207	NARIÑO	CONSACÁ	NARIÑO	PASTO
52210	NARIÑO	CONTADERO	NARIÑO	PASTO
52215	NARIÑO	CÓRDOBA	NARIÑO	PASTO
52224	NARIÑO	CUASPUD (CARLOSAMA)	NARIÑO	PASTO
52227	NARIÑO	CUMBAL	NARIÑO	PASTO
52233	NARIÑO	CUMBITARA	NARIÑO	PASTO
52240	NARIÑO	CHACHAGUÍ	NARIÑO	PASTO
52250	NARIÑO	EL CHARCO	NARIÑO	PASTO
52254	NARIÑO	EL PEÑOL	NARIÑO	PASTO
52256	NARIÑO	EL ROSARIO	NARIÑO	PASTO
52258	NARIÑO	EL TABLÓN	NARIÑO	PASTO
52260	NARIÑO	EL TAMBO	NARIÑO	PASTO
52287	NARIÑO	FUNES	NARIÑO	PASTO
52317	NARIÑO	GUACHUCAL	NARIÑO	PASTO
52320	NARIÑO	GUAITARILLA	NARIÑO	PASTO
52323	NARIÑO	GUALMATÁN	NARIÑO	PASTO
52352	NARIÑO	ILES	NARIÑO	PASTO
52354	NARIÑO	IMUÉS	NARIÑO	PASTO
52356	NARIÑO	IPIALES	NARIÑO	PASTO
52378	NARIÑO	LA CRUZ	NARIÑO	PASTO
52381	NARIÑO	LA FLORIDA	NARIÑO	PASTO
52385	NARIÑO	LA LLANADA	NARIÑO	PASTO
52390	NARIÑO	LA TOLA	NARIÑO	PASTO
52399	NARIÑO	LA UNIÓN	NARIÑO	PASTO
52405	NARIÑO	LEIVA	NARIÑO	PASTO
52411	NARIÑO	LINARES	NARIÑO	PASTO
52418	NARIÑO	LOS ANDES (SOTOMAYOR)	NARIÑO	PASTO
52427	NARIÑO	MAGUÍ (PAYÁN)	NARIÑO	PASTO
52435	NARIÑO	MALLAMA (PIEDRANCHA)	NARIÑO	PASTO
52473	NARIÑO	MOSQUERA	NARIÑO	PASTO
52480	NARIÑO	NARIÑO	NARIÑO	PASTO
52490	NARIÑO	OLAYA HERRERA (BOCAS DE SATINGA)	NARIÑO	PASTO
52506	NARIÑO	OSPINA	NARIÑO	PASTO
52520	NARIÑO	FRANCISCO PIZARRO (SALAHONDA)	NARIÑO	PASTO

DE DECISION

**TABLA DE JURISDICCIONES Y COBERTURA GEOGRAFICA DE DIRECCIONES TERRITORIALES URT ANEXO
RESOLUCION No.**

Cod_Dane	Departamento	Municipio	Dirección Territorial	Oficina Territorial
52540	NARIÑO	POLICARPA	NARIÑO	PASTO
52560	NARIÑO	POTOSÍ	NARIÑO	PASTO
52565	NARIÑO	PROVIDENCIA	NARIÑO	PASTO
52573	NARIÑO	PUERRES	NARIÑO	PASTO
52585	NARIÑO	PUPIALES	NARIÑO	PASTO
52612	NARIÑO	RICAUETE	NARIÑO	PASTO
52621	NARIÑO	ROBERTO PAYÁN (SAN JOSÉ)	NARIÑO	PASTO
52678	NARIÑO	SAMANIEGO	NARIÑO	PASTO
52683	NARIÑO	SANDONÁ	NARIÑO	PASTO
52685	NARIÑO	SAN BERNARDO	NARIÑO	PASTO
52687	NARIÑO	SAN LORENZO	NARIÑO	PASTO
52693	NARIÑO	SAN PABLO	NARIÑO	PASTO
52694	NARIÑO	SAN PEDRO DE CARTAGO (CARTAGO)	NARIÑO	PASTO
52696	NARIÑO	SANTA BÁRBARA (ISCUANDÉ)	NARIÑO	PASTO
52699	NARIÑO	SANTA CRUZ (GUACHAVÉS)	NARIÑO	PASTO
52720	NARIÑO	SAPUYES	NARIÑO	PASTO
52786	NARIÑO	TAMINANGO	NARIÑO	PASTO
52788	NARIÑO	TANGUA	NARIÑO	PASTO
52835	NARIÑO	TUMACO	NARIÑO	PASTO
52835	NARIÑO	TUMACO	NARIÑO	PASTO
52838	NARIÑO	TÁQUERRES	NARIÑO	PASTO
52885	NARIÑO	YACUANQUER	NARIÑO	PASTO
54001	NORTE DE SANTANDER	CÁCUTA	NORTE DE SANTANDER	CÁCUTA
54003	NORTE DE SANTANDER	ÁBREGO	NORTE DE SANTANDER	CÁCUTA
54051	NORTE DE SANTANDER	ARBOLEDAS	NORTE DE SANTANDER	CÁCUTA
54099	NORTE DE SANTANDER	BOCHALEMA	NORTE DE SANTANDER	CÁCUTA
54109	NORTE DE SANTANDER	BUCARASICA	NORTE DE SANTANDER	CÁCUTA
54125	NORTE DE SANTANDER	CÁCUTA	NORTE DE SANTANDER	CÁCUTA
54128	NORTE DE SANTANDER	CÁCHIRA	NORTE DE SANTANDER	CÁCUTA
54172	NORTE DE SANTANDER	CHINACOTA	NORTE DE SANTANDER	CÁCUTA
54174	NORTE DE SANTANDER	CHITAGÁ	NORTE DE SANTANDER	CÁCUTA
54206	NORTE DE SANTANDER	CONVENCIÓN	NORTE DE SANTANDER	CÁCUTA
54223	NORTE DE SANTANDER	CUCUTILLA	NORTE DE SANTANDER	CÁCUTA
54239	NORTE DE SANTANDER	DURANIA	NORTE DE SANTANDER	CÁCUTA
54245	NORTE DE SANTANDER	EL CARMEN	NORTE DE SANTANDER	CÁCUTA
54250	NORTE DE SANTANDER	EL TARRA	NORTE DE SANTANDER	CÁCUTA
54261	NORTE DE SANTANDER	EL ZULIA	NORTE DE SANTANDER	CÁCUTA
54313	NORTE DE SANTANDER	GRAMALOTE	NORTE DE SANTANDER	CÁCUTA
54344	NORTE DE SANTANDER	HACARÍ	NORTE DE SANTANDER	CÁCUTA
54347	NORTE DE SANTANDER	HERRÁN	NORTE DE SANTANDER	CÁCUTA
54377	NORTE DE SANTANDER	LABATECA	NORTE DE SANTANDER	CÁCUTA
54385	NORTE DE SANTANDER	LA ESPERANZA	NORTE DE SANTANDER	CÁCUTA
54398	NORTE DE SANTANDER	LA PLAYA	NORTE DE SANTANDER	CÁCUTA
54405	NORTE DE SANTANDER	LOS PATIOS	NORTE DE SANTANDER	CÁCUTA
54418	NORTE DE SANTANDER	LOURDES	NORTE DE SANTANDER	CÁCUTA
54480	NORTE DE SANTANDER	MUTISCUA	NORTE DE SANTANDER	CÁCUTA
54498	NORTE DE SANTANDER	OCAÑA	NORTE DE SANTANDER	CÁCUTA
54518	NORTE DE SANTANDER	PAMPLONA	NORTE DE SANTANDER	CÁCUTA
54520	NORTE DE SANTANDER	PAMPLONITA	NORTE DE SANTANDER	CÁCUTA
54553	NORTE DE SANTANDER	PUERTO SANTANDER	NORTE DE SANTANDER	CÁCUTA
54599	NORTE DE SANTANDER	RAGONVALIA	NORTE DE SANTANDER	CÁCUTA
54660	NORTE DE SANTANDER	SALAZAR	NORTE DE SANTANDER	CÁCUTA
54670	NORTE DE SANTANDER	SAN CALIXTO	NORTE DE SANTANDER	CÁCUTA
54673	NORTE DE SANTANDER	SAN CAYETANO	NORTE DE SANTANDER	CÁCUTA
54680	NORTE DE SANTANDER	SANTIAGO	NORTE DE SANTANDER	CÁCUTA
54720	NORTE DE SANTANDER	SARDINATA	NORTE DE SANTANDER	CÁCUTA
54743	NORTE DE SANTANDER	SILOS	NORTE DE SANTANDER	CÁCUTA
54800	NORTE DE SANTANDER	TEORAMA	NORTE DE SANTANDER	CÁCUTA
54810	NORTE DE SANTANDER	TIBÁ	NORTE DE SANTANDER	CÁCUTA
54820	NORTE DE SANTANDER	TOLEDO	NORTE DE SANTANDER	CÁCUTA
54871	NORTE DE SANTANDER	VILLA CARO	NORTE DE SANTANDER	CÁCUTA
54874	NORTE DE SANTANDER	VILLA DEL ROSARIO	NORTE DE SANTANDER	CÁCUTA
63001	QUINDÍO	ARMENIA	VALLE DEL CAUCA	PEREIRA
63111	QUINDÍO	BUENAVISTA	VALLE DEL CAUCA	PEREIRA
63130	QUINDÍO	CALARCÁ	VALLE DEL CAUCA	PEREIRA
63190	QUINDÍO	CIRCASIA	VALLE DEL CAUCA	PEREIRA
63212	QUINDÍO	CÓRDOBA	VALLE DEL CAUCA	PEREIRA
63272	QUINDÍO	FILANDIA	VALLE DEL CAUCA	PEREIRA
63302	QUINDÍO	GÉNOVA	VALLE DEL CAUCA	PEREIRA
63401	QUINDÍO	LA TEBAIDA	VALLE DEL CAUCA	PEREIRA
63470	QUINDÍO	MONTENEGRO	VALLE DEL CAUCA	PEREIRA
63548	QUINDÍO	PIJAO	VALLE DEL CAUCA	PEREIRA
63594	QUINDÍO	QUIMBAYA	VALLE DEL CAUCA	PEREIRA
63690	QUINDÍO	SALFENTO	VALLE DEL CAUCA	PEREIRA
66001	RISARALDA	PEREIRA	VALLE DEL CAUCA	PEREIRA
66045	RISARALDA	APIÁ	VALLE DEL CAUCA	PEREIRA
66075	RISARALDA	BALBOA	VALLE DEL CAUCA	PEREIRA
66088	RISARALDA	BELÉN DE UMBRÍA	VALLE DEL CAUCA	PEREIRA
66170	RISARALDA	DOSQUEBRADAS	VALLE DEL CAUCA	PEREIRA
66318	RISARALDA	GUÁTICA	VALLE DEL CAUCA	PEREIRA
66383	RISARALDA	LA CELIA	VALLE DEL CAUCA	PEREIRA
66400	RISARALDA	LA VIRGINIA	VALLE DEL CAUCA	PEREIRA
66440	RISARALDA	MARSELLA	VALLE DEL CAUCA	PEREIRA
66456	RISARALDA	MISTRATÓ	VALLE DEL CAUCA	PEREIRA
66572	RISARALDA	PUEBLO RICO	VALLE DEL CAUCA	PEREIRA

DE DECISIONES

TABLA DE JURISDICCIONES Y COBERTURA GEOGRAFICA DE DIRECCIONES TERRITORIALES URT ANEXO
RESOLUCION No.

Cod_Dane	Departamento	Municipio	Dirección Territorial	Oficina Territorial
66594	RISARALDA	QUINCHÍA	VALLE DEL CAUCA	PEREIRA
66682	RISARALDA	SANTA ROSA DE CABAL	VALLE DEL CAUCA	PEREIRA
66687	RISARALDA	SANTUARIO	VALLE DEL CAUCA	PEREIRA
68001	SANTANDER	BUCARAMANGA	MAGDALENA MEDIO	BUCARAMANGA
68013	SANTANDER	AGUADA	MAGDALENA MEDIO	BUCARAMANGA
68020	SANTANDER	ALBANIA	MAGDALENA MEDIO	BUCARAMANGA
68051	SANTANDER	ARATOCA	MAGDALENA MEDIO	BUCARAMANGA
68077	SANTANDER	BARBOSA	MAGDALENA MEDIO	BUCARAMANGA
68079	SANTANDER	BARICHARA	MAGDALENA MEDIO	BUCARAMANGA
68081	SANTANDER	BARRANCABERMEJA	MAGDALENA MEDIO	BARRANCABERMEJA
68092	SANTANDER	BETULIA	MAGDALENA MEDIO	BUCARAMANGA
68101	SANTANDER	BOLIVAR	MAGDALENA MEDIO	BUCARAMANGA
68121	SANTANDER	CABRERA	MAGDALENA MEDIO	BUCARAMANGA
68132	SANTANDER	CALIFORNIA	MAGDALENA MEDIO	BUCARAMANGA
68147	SANTANDER	CAPITANEJO	MAGDALENA MEDIO	BUCARAMANGA
68152	SANTANDER	CARCASÍ	MAGDALENA MEDIO	BUCARAMANGA
68160	SANTANDER	CEPITÁ	MAGDALENA MEDIO	BUCARAMANGA
68162	SANTANDER	CERRITO	MAGDALENA MEDIO	BUCARAMANGA
68167	SANTANDER	CHARALÁ	MAGDALENA MEDIO	BUCARAMANGA
68169	SANTANDER	CHARTA	MAGDALENA MEDIO	BUCARAMANGA
68176	SANTANDER	CHIMA	MAGDALENA MEDIO	BUCARAMANGA
68179	SANTANDER	CHIPATÁ	MAGDALENA MEDIO	BUCARAMANGA
68190	SANTANDER	CIMITARRA	MAGDALENA MEDIO	BARRANCABERMEJA
68207	SANTANDER	CONCEPCIÓN	MAGDALENA MEDIO	BUCARAMANGA
68209	SANTANDER	CONFINES	MAGDALENA MEDIO	BUCARAMANGA
68211	SANTANDER	CONTRATACIÓN	MAGDALENA MEDIO	BUCARAMANGA
68217	SANTANDER	COROMORO	MAGDALENA MEDIO	BUCARAMANGA
68229	SANTANDER	CURITÍ	MAGDALENA MEDIO	BUCARAMANGA
68235	SANTANDER	EL CARMEN	MAGDALENA MEDIO	BUCARAMANGA
68245	SANTANDER	EL GUACAMAYO	MAGDALENA MEDIO	BUCARAMANGA
68250	SANTANDER	EL PEÑÓN	MAGDALENA MEDIO	BUCARAMANGA
68255	SANTANDER	EL PLAYÓN	MAGDALENA MEDIO	BUCARAMANGA
68264	SANTANDER	ENCINO	MAGDALENA MEDIO	BUCARAMANGA
68266	SANTANDER	ENCISO	MAGDALENA MEDIO	BUCARAMANGA
68271	SANTANDER	FLORIÁN	MAGDALENA MEDIO	BUCARAMANGA
68276	SANTANDER	FLORIDABLANCA	MAGDALENA MEDIO	BUCARAMANGA
68296	SANTANDER	GALÁN	MAGDALENA MEDIO	BUCARAMANGA
68298	SANTANDER	GÁMBITA	MAGDALENA MEDIO	BUCARAMANGA
68307	SANTANDER	GIRÓN	MAGDALENA MEDIO	BUCARAMANGA
68318	SANTANDER	GUACA	MAGDALENA MEDIO	BUCARAMANGA
68320	SANTANDER	GUADALUPE	MAGDALENA MEDIO	BUCARAMANGA
68322	SANTANDER	GUAPOTÁ	MAGDALENA MEDIO	BUCARAMANGA
68324	SANTANDER	GUAVATÁ	MAGDALENA MEDIO	BUCARAMANGA
68327	SANTANDER	GUEPSA	MAGDALENA MEDIO	BUCARAMANGA
68344	SANTANDER	HATO	MAGDALENA MEDIO	BUCARAMANGA
68368	SANTANDER	JESÁS MARÍA	MAGDALENA MEDIO	BUCARAMANGA
68370	SANTANDER	JORDÁN	MAGDALENA MEDIO	BUCARAMANGA
68377	SANTANDER	LA BELLEZA	MAGDALENA MEDIO	BUCARAMANGA
68385	SANTANDER	LANDAZURI	MAGDALENA MEDIO	BARRANCABERMEJA
68397	SANTANDER	LA PAZ	MAGDALENA MEDIO	BUCARAMANGA
68406	SANTANDER	LEBRUJA	MAGDALENA MEDIO	BUCARAMANGA
68418	SANTANDER	LOS SANTOS	MAGDALENA MEDIO	BUCARAMANGA
68425	SANTANDER	MACARAVITA	MAGDALENA MEDIO	BUCARAMANGA
68432	SANTANDER	MÁLAGA	MAGDALENA MEDIO	BUCARAMANGA
68444	SANTANDER	MATANZA	MAGDALENA MEDIO	BUCARAMANGA
68464	SANTANDER	MOGOTES	MAGDALENA MEDIO	BUCARAMANGA
68468	SANTANDER	MOLAGAVITA	MAGDALENA MEDIO	BUCARAMANGA
68498	SANTANDER	OCAMONTE	MAGDALENA MEDIO	BUCARAMANGA
68500	SANTANDER	OIBA	MAGDALENA MEDIO	BUCARAMANGA
68502	SANTANDER	ONZAGA	MAGDALENA MEDIO	BUCARAMANGA
68522	SANTANDER	PALMAR	MAGDALENA MEDIO	BUCARAMANGA
68524	SANTANDER	PALMAS DEL SOCORRO	MAGDALENA MEDIO	BUCARAMANGA
68533	SANTANDER	PÁRAMO	MAGDALENA MEDIO	BUCARAMANGA
68547	SANTANDER	PIEDUESTA	MAGDALENA MEDIO	BUCARAMANGA
68549	SANTANDER	PINCHOTE	MAGDALENA MEDIO	BUCARAMANGA
68572	SANTANDER	PUENTE NACIONAL	MAGDALENA MEDIO	BUCARAMANGA
68573	SANTANDER	PUERTO PARRA	MAGDALENA MEDIO	BARRANCABERMEJA
68575	SANTANDER	PUERTO WILCHES	MAGDALENA MEDIO	BARRANCABERMEJA
68615	SANTANDER	RIONEGRO	MAGDALENA MEDIO	BUCARAMANGA
68655	SANTANDER	SABANA DE TORRES	MAGDALENA MEDIO	BARRANCABERMEJA
68669	SANTANDER	SAN ANDRÉS	MAGDALENA MEDIO	BUCARAMANGA
68673	SANTANDER	SAN BENITO	MAGDALENA MEDIO	BUCARAMANGA
68679	SANTANDER	SAN GIL	MAGDALENA MEDIO	BUCARAMANGA
68682	SANTANDER	SAN JOAQUÍN	MAGDALENA MEDIO	BUCARAMANGA
68684	SANTANDER	SAN JOSÉ DE MIRANDA	MAGDALENA MEDIO	BUCARAMANGA
68686	SANTANDER	SAN MIGUEL	MAGDALENA MEDIO	BUCARAMANGA
68689	SANTANDER	SAN VICENTE DE CHUCURÍ	MAGDALENA MEDIO	BUCARAMANGA
68705	SANTANDER	SANTA BÁRBARA	MAGDALENA MEDIO	BUCARAMANGA
68720	SANTANDER	SANTA HELENA DEL OPÓN	MAGDALENA MEDIO	BUCARAMANGA
68745	SANTANDER	SIMACOTA	MAGDALENA MEDIO	BUCARAMANGA
68755	SANTANDER	SOCORRO	MAGDALENA MEDIO	BUCARAMANGA
68770	SANTANDER	SUAITA	MAGDALENA MEDIO	BUCARAMANGA
68773	SANTANDER	SUCRE	MAGDALENA MEDIO	BUCARAMANGA
68780	SANTANDER	SURATÁ	MAGDALENA MEDIO	BUCARAMANGA
68820	SANTANDER	TONA	MAGDALENA MEDIO	BUCARAMANGA

DEPARTAMENTOS

**TABLA DE JURISDICCIONES Y COBERTURA GEOGRAFICA DE DIRECCIONES TERRITORIALES URT ANEXO
RESOLUCION No.**

Cod_Dane	Departamento	Municipio	Dirección Territorial	Oficina Territorial
68855	SANTANDER	VALLE DE SAN JOSÉ	MAGDALENA MEDIO	BUCARAMANGA
68861	SANTANDER	VÉLEZ	MAGDALENA MEDIO	BUCARAMANGA
68867	SANTANDER	VETAS	MAGDALENA MEDIO	BUCARAMANGA
68872	SANTANDER	VILLANUEVA	MAGDALENA MEDIO	BUCARAMANGA
68895	SANTANDER	ZAPATOCA	MAGDALENA MEDIO	BUCARAMANGA
70001	SUCRE	SINCELEJO	CÓRDOBA	SINCELEJO
70110	SUCRE	BUENAVISTA	CÓRDOBA	SINCELEJO
70124	SUCRE	CAIMITO	CÓRDOBA	SINCELEJO
70204	SUCRE	COLOSÓ	CÓRDOBA	SINCELEJO
70215	SUCRE	COROZAL	CÓRDOBA	SINCELEJO
70221	SUCRE	COVEÑAS	CÓRDOBA	SINCELEJO
70230	SUCRE	CHALÁN	CÓRDOBA	SINCELEJO
70233	SUCRE	EL ROBLE	CÓRDOBA	SINCELEJO
70235	SUCRE	GALERAS	CÓRDOBA	SINCELEJO
70265	SUCRE	GUARANDA	CÓRDOBA	SINCELEJO
70400	SUCRE	LA UNIÓN	CÓRDOBA	SINCELEJO
70418	SUCRE	LOS PALMITOS	CÓRDOBA	SINCELEJO
70429	SUCRE	MAJAGUAL	CÓRDOBA	SINCELEJO
70473	SUCRE	MORROA	CÓRDOBA	SINCELEJO
70508	SUCRE	OVEJAS	CÓRDOBA	SINCELEJO
70523	SUCRE	PALMITO	CÓRDOBA	SINCELEJO
70670	SUCRE	SAMPUÉS	CÓRDOBA	SINCELEJO
70678	SUCRE	SAN BENITO ABAD	CÓRDOBA	SINCELEJO
70702	SUCRE	SAN JUAN DE BETULIA (BETULIA)	CÓRDOBA	SINCELEJO
70708	SUCRE	SAN MARCOS	CÓRDOBA	SINCELEJO
70713	SUCRE	SAN ONOFRE	CÓRDOBA	SINCELEJO
70717	SUCRE	SAN PEDRO	CÓRDOBA	SINCELEJO
70742	SUCRE	SINCÉ	CÓRDOBA	SINCELEJO
70771	SUCRE	SUCRE	CÓRDOBA	SINCELEJO
70820	SUCRE	TOLÚ	CÓRDOBA	SINCELEJO
70823	SUCRE	TOLÚ VIEJO	CÓRDOBA	SINCELEJO
73001	TOLIMA	IBAGUÉ	TOLIMA	IBAGUE
73024	TOLIMA	ALPUJARRA	TOLIMA	IBAGUE
73026	TOLIMA	ALVARADO	TOLIMA	IBAGUE
73030	TOLIMA	AMBALEMA	TOLIMA	IBAGUE
73043	TOLIMA	ANZOÁTEGUI	TOLIMA	IBAGUE
73055	TOLIMA	ARMERO (GUAYABAL)	TOLIMA	IBAGUE
73067	TOLIMA	ATACO	TOLIMA	IBAGUE
73124	TOLIMA	CAJAMARCA	TOLIMA	IBAGUE
73148	TOLIMA	CARMEN DE APICALÁ	TOLIMA	IBAGUE
73152	TOLIMA	CASABIANCA	TOLIMA	IBAGUE
73168	TOLIMA	CHAPARRAL	TOLIMA	IBAGUE
73200	TOLIMA	COELLO	TOLIMA	IBAGUE
73217	TOLIMA	COYAIMA	TOLIMA	IBAGUE
73226	TOLIMA	CUNDAY	TOLIMA	IBAGUE
73236	TOLIMA	DOLORES	TOLIMA	IBAGUE
73268	TOLIMA	ESPINAL	TOLIMA	IBAGUE
73270	TOLIMA	FALAN	TOLIMA	IBAGUE
73275	TOLIMA	FLANDES	TOLIMA	IBAGUE
73283	TOLIMA	FRESNO	TOLIMA	IBAGUE
73319	TOLIMA	GUAMO	TOLIMA	IBAGUE
73347	TOLIMA	HERVEO	TOLIMA	IBAGUE
73349	TOLIMA	HONDA	TOLIMA	IBAGUE
73352	TOLIMA	ICONONZO	TOLIMA	IBAGUE
73408	TOLIMA	LÉRIDA	TOLIMA	IBAGUE
73411	TOLIMA	LIBANO	TOLIMA	IBAGUE
73443	TOLIMA	MARIQUITA	TOLIMA	IBAGUE
73449	TOLIMA	MELGAR	TOLIMA	IBAGUE
73461	TOLIMA	MURILLO	TOLIMA	IBAGUE
73483	TOLIMA	NATAGAIMA	TOLIMA	IBAGUE
73504	TOLIMA	ORTEGA	TOLIMA	IBAGUE
73520	TOLIMA	PALOCABILDO	TOLIMA	IBAGUE
73547	TOLIMA	PIEDRAS	TOLIMA	IBAGUE
73555	TOLIMA	PLANADAS	TOLIMA	IBAGUE
73563	TOLIMA	PRADO	TOLIMA	IBAGUE
73585	TOLIMA	PURIFICACIÓN	TOLIMA	IBAGUE
73616	TOLIMA	RIOBLANCO	TOLIMA	IBAGUE
73622	TOLIMA	RONCESVALLES	TOLIMA	IBAGUE
73624	TOLIMA	ROVIRA	TOLIMA	IBAGUE
73671	TOLIMA	SALDAÑA	TOLIMA	IBAGUE
73675	TOLIMA	SAN ANTONIO	TOLIMA	IBAGUE
73678	TOLIMA	SAN LUIS	TOLIMA	IBAGUE
73686	TOLIMA	SANTA ISABEL	TOLIMA	IBAGUE
73770	TOLIMA	SUÁREZ	TOLIMA	IBAGUE
73854	TOLIMA	VALLE DE SAN JUAN	TOLIMA	IBAGUE
73861	TOLIMA	VENADILLO	TOLIMA	IBAGUE
73870	TOLIMA	VILLAHERMOSA	TOLIMA	IBAGUE
73873	TOLIMA	VILLARRICA	TOLIMA	IBAGUE
76001	VALLE DEL CAUCA	CALI	VALLE DEL CAUCA	CALI
76020	VALLE DEL CAUCA	ALCALÁ	VALLE DEL CAUCA	CALI
76036	VALLE DEL CAUCA	ANDALUCÍA	VALLE DEL CAUCA	CALI
76041	VALLE DEL CAUCA	ANSERMANUEVO	VALLE DEL CAUCA	CALI
76054	VALLE DEL CAUCA	ARGELIA	VALLE DEL CAUCA	CALI
76100	VALLE DEL CAUCA	BOLÍVAR	VALLE DEL CAUCA	CALI
76109	VALLE DEL CAUCA	BUENAVENTURA	VALLE DEL CAUCA	CALI

DE RESOLUCIÓN

**TABLA DE JURISDICCIONES Y COBERTURA GEOGRAFICA DE DIRECCIONES TERRITORIALES URT ANEXO
RESOLUCION No.**

Cod_Dane	Departamento	Municipio	Dirección Territorial	Oficina Territorial
76111	VALLE DEL CAUCA	BUGA	VALLE DEL CAUCA	CALI
76113	VALLE DEL CAUCA	BUGALAGRANDE	VALLE DEL CAUCA	CALI
76122	VALLE DEL CAUCA	CAICEDONIA	VALLE DEL CAUCA	CALI
76126	VALLE DEL CAUCA	CALIMA (EL DARIÉN)	VALLE DEL CAUCA	CALI
76130	VALLE DEL CAUCA	CANDELARIA	VALLE DEL CAUCA	CALI
76147	VALLE DEL CAUCA	CARTAGO	VALLE DEL CAUCA	CALI
76233	VALLE DEL CAUCA	DAGUA	VALLE DEL CAUCA	CALI
76243	VALLE DEL CAUCA	EL ÁGUILA	VALLE DEL CAUCA	CALI
76246	VALLE DEL CAUCA	EL CAIRO	VALLE DEL CAUCA	CALI
76248	VALLE DEL CAUCA	EL CERRITO	VALLE DEL CAUCA	CALI
76250	VALLE DEL CAUCA	EL DOVIO	VALLE DEL CAUCA	CALI
76275	VALLE DEL CAUCA	FLORIDA	VALLE DEL CAUCA	CALI
76306	VALLE DEL CAUCA	GINEBRA	VALLE DEL CAUCA	CALI
76318	VALLE DEL CAUCA	GUACARÍ	VALLE DEL CAUCA	CALI
76364	VALLE DEL CAUCA	JAMUNDÍ	VALLE DEL CAUCA	CALI
76377	VALLE DEL CAUCA	LA CUMBRE	VALLE DEL CAUCA	CALI
76400	VALLE DEL CAUCA	LA UNIÓN	VALLE DEL CAUCA	CALI
76403	VALLE DEL CAUCA	LA VICTORIA	VALLE DEL CAUCA	CALI
76497	VALLE DEL CAUCA	OBANDO	VALLE DEL CAUCA	CALI
76520	VALLE DEL CAUCA	PALMIRA	VALLE DEL CAUCA	CALI
76563	VALLE DEL CAUCA	PRADERA	VALLE DEL CAUCA	CALI
76606	VALLE DEL CAUCA	RESTREPO	VALLE DEL CAUCA	CALI
76616	VALLE DEL CAUCA	RIOFRÍO	VALLE DEL CAUCA	CALI
76622	VALLE DEL CAUCA	ROLDANILLO	VALLE DEL CAUCA	CALI
76670	VALLE DEL CAUCA	SAN PEDRO	VALLE DEL CAUCA	CALI
76736	VALLE DEL CAUCA	SEVILLA	VALLE DEL CAUCA	CALI
76823	VALLE DEL CAUCA	TORO	VALLE DEL CAUCA	CALI
76828	VALLE DEL CAUCA	TRUJILLO	VALLE DEL CAUCA	CALI
76834	VALLE DEL CAUCA	TULUÁ	VALLE DEL CAUCA	CALI
76845	VALLE DEL CAUCA	ULLOA	VALLE DEL CAUCA	CALI
76863	VALLE DEL CAUCA	VERSALLES	VALLE DEL CAUCA	CALI
76869	VALLE DEL CAUCA	VIJES	VALLE DEL CAUCA	CALI
76890	VALLE DEL CAUCA	YOCO	VALLE DEL CAUCA	CALI
76892	VALLE DEL CAUCA	YUMBO	VALLE DEL CAUCA	CALI
76895	VALLE DEL CAUCA	ZARZAL	VALLE DEL CAUCA	CALI
81001	ARAUCA	ARAUCA	NORTE DE SANTANDER	CÁCUTA
81065	ARAUCA	ARAUQUITA	NORTE DE SANTANDER	CÁCUTA
81220	ARAUCA	CRAVO NORTE	NORTE DE SANTANDER	CÁCUTA
81300	ARAUCA	FORTUL	NORTE DE SANTANDER	CÁCUTA
81591	ARAUCA	PUERTO RONDÓN	NORTE DE SANTANDER	CÁCUTA
81736	ARAUCA	SARAVENA	NORTE DE SANTANDER	CÁCUTA
81794	ARAUCA	TAME	NORTE DE SANTANDER	CÁCUTA
85001	CASANARE	YOPAL	META	VILLAVICENCIO
85010	CASANARE	AGUAZUL	META	VILLAVICENCIO
85015	CASANARE	CHÁMEZA	META	VILLAVICENCIO
85125	CASANARE	HATO COROZAL	NORTE DE SANTANDER	CÁCUTA
85136	CASANARE	LA SALINA	NORTE DE SANTANDER	CÁCUTA
85139	CASANARE	MANÍ	META	VILLAVICENCIO
85162	CASANARE	MONTERRÉY	META	VILLAVICENCIO
85225	CASANARE	NUNCHÍA	META	VILLAVICENCIO
85230	CASANARE	OROCUÉ	META	VILLAVICENCIO
85250	CASANARE	PAZ DE ARIPORO	META	VILLAVICENCIO
85263	CASANARE	PORE	META	VILLAVICENCIO
85279	CASANARE	RECTOR	META	VILLAVICENCIO
85300	CASANARE	SABANALARGA	META	VILLAVICENCIO
85315	CASANARE	SÁCAMA	NORTE DE SANTANDER	CÁCUTA
85325	CASANARE	SAN LUIS DE PALENQUE	META	VILLAVICENCIO
85400	CASANARE	TÁMARA	NORTE DE SANTANDER	CÁCUTA
85410	CASANARE	TAURAMENA	META	VILLAVICENCIO
85430	CASANARE	TRINIDAD	META	VILLAVICENCIO
85440	CASANARE	VILLANUEVA	META	VILLAVICENCIO
86001	PUTUMAYO	MOCOA	PUTUMAYO	MOCOA
86219	PUTUMAYO	COLÓN	PUTUMAYO	MOCOA
86320	PUTUMAYO	ORITO	PUTUMAYO	MOCOA
86568	PUTUMAYO	PUERTO ASÍS	PUTUMAYO	MOCOA
86569	PUTUMAYO	PUERTO CAICEDO	PUTUMAYO	MOCOA
86571	PUTUMAYO	PUERTO GUZMÁN	PUTUMAYO	MOCOA
86573	PUTUMAYO	PUERTO LEGUIZAMO	PUTUMAYO	MOCOA
86749	PUTUMAYO	SIBUNDOY	PUTUMAYO	MOCOA
86755	PUTUMAYO	SAN FRANCISCO	PUTUMAYO	MOCOA
86757	PUTUMAYO	SAN MIGUEL (LA DORADA)	PUTUMAYO	MOCOA
86760	PUTUMAYO	SANTIAGO	PUTUMAYO	MOCOA
86865	PUTUMAYO	VALLE DEL GUAMUEZ (LA HORMIGA)	PUTUMAYO	MOCOA
86885	PUTUMAYO	VILLAGARZÓN	PUTUMAYO	MOCOA
91001	AMAZONAS	LETICIA	BOGOTA D.C.	BOGOTA D.C.
91263	AMAZONAS	EL ENCANTO	BOGOTA D.C.	BOGOTA D.C.
91405	AMAZONAS	LA CHORRERA	BOGOTA D.C.	BOGOTA D.C.
91407	AMAZONAS	LA PEDRERA	BOGOTA D.C.	BOGOTA D.C.
91430	AMAZONAS	LA VICTORIA (PACOA)	BOGOTA D.C.	BOGOTA D.C.
91460	AMAZONAS	MIRITÍ-PARANÁ (CAMPOAMOR)	BOGOTA D.C.	BOGOTA D.C.
91530	AMAZONAS	PUERTO ALEGRÍA	BOGOTA D.C.	BOGOTA D.C.
91536	AMAZONAS	PUERTO ÁRICA	BOGOTA D.C.	BOGOTA D.C.
91540	AMAZONAS	PUERTO NARIÑO	BOGOTA D.C.	BOGOTA D.C.
91669	AMAZONAS	SANTANDER (ARARACUARA)	BOGOTA D.C.	BOGOTA D.C.
91798	AMAZONAS	TARAPACÁ	BOGOTA D.C.	BOGOTA D.C.

