



UNIDAD  
DE RESTITUCIÓN  
DE TIERRAS

UNIDAD ADMINISTRATIVA ESPECIAL DE GESTIÓN DE RESTITUCIÓN DE TIERRAS  
DESPOJADAS

RESOLUCIÓN NÚMERO **0 0 4 4 4** DE 2019

*“Por medio de la cual se hace un encargo en la Dirección Catastral y Análisis Territorial”*

EL DIRECTOR GENERAL DE LA UNIDAD ADMINISTRATIVA ESPECIAL DE GESTIÓN DE  
RESTITUCIÓN DE TIERRAS DESPOJADAS – UAEGRTD

En ejercicio de sus facultades legales que le confiere el decreto 4801 de 2011, y

**CONSIDERANDO:**

Que mediante resolución No. 00435 de 2019, se autorizó el disfrute de unas vacaciones al servidor público **JUAN PABLO DÍAZ LASCAR**, identificado con cédula de ciudadanía No. 79.985.518 quien actualmente se desempeña como director técnico, código 0100, grado 22 de la Dirección Catastral y Análisis Territorial, a partir del 13 de mayo hasta el 31 de mayo de 2019.

Que el artículo 2.2.5.5.41 del Decreto 648 de 2017 dispone: *“Los empleados podrán ser encargados para asumir parcial o totalmente las funciones de empleos diferentes de aquellos para los cuales han sido nombrados, por ausencia temporal o definitiva del titular, desvinculándose o no de las propias de su cargo”*.

Que el artículo 2.2.5.5.43 de la norma mencionada preceptúa que *“Los empleos de libre nombramiento y remoción en caso de vacancia temporal o definitiva podrán ser provistos a través del encargo de empleados de carrera o de libre nombramiento y remoción, que cumplan los requisitos y el perfil para su desempeño”*.

Que en ese orden, se establece que el servidor público **YAIR DE JESÚS SOTO BUILES**, identificado con cédula de ciudadanía No. 15.385.877, quien actualmente se desempeña como secretario general de la Unidad Administrativa Especial, código 0037, grado 24 de la Secretaría General; acredita los requisitos y el perfil requerido para ser encargado del cargo de director técnico de la Dirección Catastral y Análisis Territorial.

Que en mérito de lo expuesto,

GJ-FO-04

V.4



El campo  
es de todos

Mínagricultura

Unidad Administrativa Especial de Gestión de Restitución de Tierras Despojadas - Sede Central

Calle 26 N° 85b-09 Pisos 3, 4 y 5 - Teléfonos (57 1) 3770300 - 3770305 - 3770310 Bogotá, D.C., - Colombia  
[www.restituciondeltierras.gov.co](http://www.restituciondeltierras.gov.co) Síguenos en: @URestitucion

a

Continuación de Resolución: "Por medio de la cual se hace un encargo en la Dirección Catastral y Análisis Territorial"

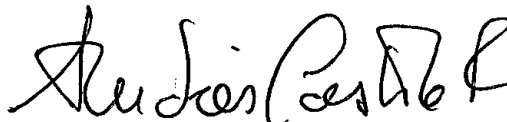
**RESUELVE:**

**ARTÍCULO 1.** Encargar a partir del 13 de mayo hasta el 31 de mayo de 2019, inclusive, de las funciones de director técnico, código 0100, grado 22, de la Dirección Catastral y Análisis Territorial al servidor público **YAIR DE JESÚS SOTO BUILES**, identificado con cédula de ciudadanía No. 15.385.877, sin separarse de las funciones propias de su cargo.






**ARTÍCULO 2.** La presente resolución rige a partir de la fecha de su expedición.

**COMUNÍQUESE Y CÚMPLASE**

Dada en la ciudad de Bogotá a los **10 MAY 2019**



**ANDRÉS AUGUSTO CASTRO FORERO**  
Director General

Proyectó Angie Hernández-Profesional Universitario - GTDH   
Revisó: Carlos Planells- Coordinador - GTDH   
Patricia Gómez-Contratista- GTDH   
César García - Contratista - SG   
VB: Yair Soto- Secretario General-SG 

GJ-FO-04  
V.4



**El campo  
es de todos**

**Minagricultura**

Unidad Administrativa Especial de Gestión de Restitución de Tierras Despojadas - Sede Central

Calle 26 N° 85b-09 Pisos 3, 4 y 5 - Teléfonos (57 1) 3770300 - 3770305 - 3770310 Bogotá, D.C., - Colombia  
[www.restituciondeltierras.gov.co](http://www.restituciondeltierras.gov.co) Siganos en: @URestitucion