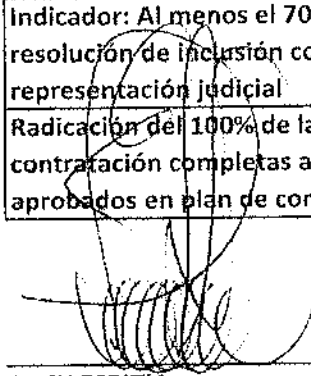


ACUERDO DE GESTIÓN 2013 - DT TOLIMA
 TERCER SEGUIMIENTO / DICIEMBRE 31 DE 2013
 Marzo 19 de 2014

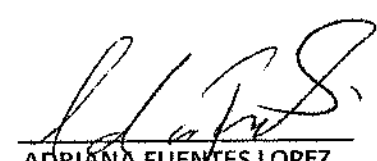
	Calculo	Totales
Solicitudes inscritas en el RTDAF		435
Solicitudes no inscritas en el RTDAF		113
Total		548
Indicador: 900 solicitudes con resolución de inclusión o no inclusión en el RTDA	$(548/900)*100$	60,89%
Total solicitudes en trámite		804
Solicitudes en estudio		367
Solicitudes en análisis previo		437
Indicador: Al menos el 70% de la solicitudes con resolución de inclusión con demanda y representación judicial	$70\% = 214$ $((148+182)/548)*100$	Procedo 218 60,22%
Radicación del 100% de las solicitudes de contratación completas a cargo de la dependencia, aprobados en plan de compras		94,00%

2176 N.F. 20%

218
70%



LUCY ESPITIA
 Directora Territorial Tolima



ADRIANA FUENTES LOPEZ
 Sub Directora General

Unidad Administrativa Especial de Gestión de
 Restitución de Tierras Despojadas
 Al contestar cite este radicado No DSC2 201304740
 Fecha: 22 OCT 2013
 Hora: 4:08 Pm Subdirección

Unidad Administrativa Especial de Gestión de
 Restitución de Tierras Despojadas- Tolima
 Al contestar cite este radicado No: DTT11-201303022
 Fecha: 25 OCT 2013
 Hora: [Firma]

**ACUERDO DE GESTIÓN 2013 ENTRE EL SUPERIOR JERÁRQUICO IVONNE MORENO,
 SUBDIRECTORA GENERAL Y LA GERENTE PÚBLICA LUCY ESPITIA, DIRECTORA TERRITORIAL
 TOLIMA**

En la ciudad de Bogotá Distrito Capital, a los 22 días de **Febrero** de **2013**, se reúnen **Ivonne Astrid Moreno Horta** titular del cargo **Subdirección General**, en adelante Superior Jerárquico y **Lucy Estella Espitia Martínez** titular del cargo **Dirección Territorial Tolima**, en adelante Gerente Público, a efectos de suscribir el presente ACUERDO DE GESTIÓN.

Las partes que suscriben este acuerdo lo hacen entendiendo que este instrumento constituye una forma de evaluar la gestión con base en los compromisos asumidos por: Subdirección General, Secretaría General, Directores Técnicos, Oficina Tecnologías de la Información -TIC- y Direcciones Territoriales, respecto al logro de resultados y en las habilidades gerenciales requeridas.

Las cláusulas que regirán el presente ACUERDO son:

PRIMERA: El ACUERDO implica la voluntad expresa del gerente público de trabajar permanentemente por el mejoramiento continuo de los procesos, asegurar la transparencia y la calidad de los productos encomendados.

SEGUNDA: El gerente público, se compromete, durante el lapso de vigencia del presente ACUERDO, a alcanzar los resultados que se detallan en el formato anexo, el cual hace parte constitutiva de este ACUERDO; asimismo se compromete a poner a disposición de la entidad sus habilidades técnicas y gerenciales para contribuir al logro de los objetivos institucionales.

TERCERA: El superior jerárquico se compromete a apoyar al gerente público para adelantar los compromisos pactados en este ACUERDO, gestionando las medidas, normas y recursos necesarios para el desarrollo de los programas y proyectos pactados.

CUARTA: Cuando se trate de proyectos financiados con recursos de inversión, la concreción de los compromisos asumidos por el gerente público en el presente ACUERDO quedará sujeta a la disponibilidad de los recursos presupuestarios necesarios para la ejecución de los mismos.

QUINTA: El presente ACUERDO será objeto de una evaluación al finalizar la vigencia y de seguimiento permanente. Dicha evaluación y seguimiento se realizarán sobre la base de indicadores de calidad, oportunidad y cantidad; las habilidades gerenciales serán objeto de retroalimentación cualitativa por parte del evaluador, para lo cual se utilizará el Formato de Evaluación que hace parte constitutiva de este ACUERDO.

SEXTA: Medios de Verificación. Para la evaluación y el seguimiento del presente ACUERDO se utilizarán como medios de verificación, los Planes Operativos o de Gestión Anual de la entidad y los informes de evaluación de los mismos, elaborados durante la vigencia por la Oficina Asesora de Planeación y la Oficina de Control Interno.

SÉPTIMA: Las partes suscriben el presente ACUERDO DE GESTIÓN por un periodo de un año.

OCTAVA: El presente ACUERDO DE GESTIÓN podrá ser ajustado o modificado de común acuerdo entre las partes.

NOVENA: En prueba de conformidad se firma el ACUERDO DE GESTIÓN:

Firma Superior Jerárquico

Firma Gerente Publico

**FORMATO DE SUSCRIPCIÓN Y EVALUACIÓN
ACUERDO DE GESTIÓN**

ENTIDAD: UNIDAD ADMINISTRATIVA ESPECIAL DE
GESTIÓN DE RESTITUCIÓN DE TIERRAS DESPOJADAS

FECHA: 22 de Febrero de 2013


Concertación de compromisos					Evaluación de compromisos
Compromisos Institucionales	Puntaje	Resultados Esperados	Fecha Límite	Indicadores	% de cumplimiento
Determinar la inclusión o no inclusión al registro de tierras despojadas y abandonadas de las solicitudes que se presenten.	35	900 solicitudes con resolución de inclusión o no inclusión en el RTDA	31 de Diciembre de 2013	Número de solicitudes con resolución de inclusión o no inclusión en el RTDA	60,89%
Realizar la representación judicial de casos incluidos en el registro	35	Al menos el 70% de las solicitudes con resolución de inclusión con demanda y representación judicial	31 de Diciembre de 2013	Número de solicitudes con resolución de inclusión con demanda y representación judicial / Número de solicitudes con resolución de inclusión.	60,22%
Gestionar las contrataciones bajo la supervisión de su dependencia, aprobados en el plan de compras	30	Radicación del 100% de las solicitudes de contratación completas a cargo de la dependencia aprobados en el plan de compras	Según plan de compras.	Número de contratos remitidos a gestión contractual / Número de contratos aprobados en el plan de compras	94,00%

Compromisos Contingentes o Adicionales	Resultados Esperados	Fecha Límite	Evaluación cualitativa		
			Muy Satisfactoria	Satisfactoria	Insatisfactoria
Asesorar al Superior Jerárquico, en temas propios de la misión y objetivos de la UAEGRTD.	Resolver o recomendar la solución de los problemas o cuestiones planteadas de modo más eficaz y eficiente.	31 de Diciembre de 2013			
Desarrollar funciones delegadas y encargos concretos.	Llevar a cabo un desempeño efectivo de la delegación o encargo que revierta en una mejora organizativa.	31 de Diciembre de 2013			
Desarrollar, en sustitución del Superior Jerárquico, tareas representativas de la UAEGRTD.	Materializar la representación de forma adecuada y oportuna para los intereses de la UAEGRTD.	31 de Diciembre de 2013			


<p>Afrontar cambios organizativos o reformas contingentes de la UAEGRTD.</p>	<p>Responder efectiva y coherentemente frente a situaciones derivadas de los procesos de cambio.</p>	<p>31 de Diciembre de 2013</p>			
<p>Resolver y gestionar anomalías que se produzcan en el funcionamiento ordinario de la UAEGRTD.</p>	<p>Resolver diligentemente las situaciones problemáticas producidas en la UAEGRTD.</p>	<p>31 de Diciembre de 2013</p>			

FASE DE SEGUIMIENTO

PRIMER SEGUIMIENTO: 5 de Julio de 2013 → Datos Acumulados
 Resoluciones de inicio de estudio → 97
 Resoluciones de inclusión o no en el RTAAF → 33
 Solicitudes con demanda presentada ante jueces → 127.



SEGUNDO SEGUIMIENTO: 18 de octubre de 2013
 → Se anexan datos de seguimiento a 30 de septiembre de 2013
 Se redefine el marco de seguimiento para este corte por: "Al menos 70% de las solicitudes en zona curio focalizadas con Resoluciones de Inicio de Estudio".



TERCER SEGUIMIENTO:



COMPROMISOS DE MEJORA GERENCIAL

ÁMBITOS DE COMPROMISO	Indicadores (Síntesis de Conductas Asociadas)	Necesidades Mejora Gerencial		
		No se detectan	Se detectan	Son Imprescindibles
Liderazgo	Guiar y dirigir grupos y establecer y mantener la cohesión de grupo necesaria para alcanzar los objetivos organizacionales			
Planeación	Determinar eficazmente las metas y prioridades institucionales, identificando las acciones, los responsables, los plazos y los recursos requeridos para alcanzarlas			
Toma de decisiones	Elegir entre una o varias alternativas para solucionar un problema o atender una situación, comprometiéndose con acciones concretas y consecuentes con la decisión			
Dirección y Desarrollo de Personal	Favorecer el aprendizaje y desarrollo de sus colaboradores, articulando las potencialidades y necesidades individuales con las de la organización para optimizar la calidad de las contribuciones de los equipos de trabajo y de las personas, en el cumplimiento de los objetivos y metas organizacionales presentes y futuras			
Conocimiento del entorno	Estar al tanto de las circunstancias y las relaciones de poder que influyen en el entorno organizacional			



NOTA: Las anteriores son las competencias mínimas que debe tener el Gerente Público. Por tal razón pueden ser adicionadas otras, si la UAEGRY lo considera necesario.

La finalidad de estos compromisos no es otra que reforzar las competencias de los gerentes públicos mediante la identificación puntual de cuáles pueden ser los ámbitos competenciales en los que el gerente público requiere de una capacitación o formación complementaria

Observaciones:

Empty rectangular box for observations.

NOTA: La finalidad de los compromisos de mejora gerencial, como su propio nombre indica, no es otra que reforzar las competencias de los gerentes públicos mediante la identificación puntual de cuáles pueden ser los ámbitos competenciales en los que el gerente público requiere de una capacitación o formación complementaria. Esta es la única consecuencia de esos compromisos gerenciales, y por tanto requiere que el superior jerárquico (por sí mismo o por compartir la idea con el gerente) identifique en qué ámbitos de las competencias gerenciales se requiere mejorar en capacitación con el fin de mejorar el rendimiento institucional y fomentar el desarrollo del Gerente Público. En la Casilla "Observaciones" se relacionan, por tanto, esas necesidades de capacitación detectadas.

Ivonne Astrid Moreno Horta
Superior Jerárquico

Lucy Estela Espitia Martínez
Gerente Público



Dirección Territorial Responsable	Oficina Territorial Responsable	Resolución de Microfocalización	Municipio Ubicación del Predio	Número de solicitudes de ingreso al registro en la Microzona	Número de solicitudes con actos de resolución de Inicio de Estudio	SEGUNDO SEGUIMIENTO/Septiembre 30 de 2013 Al menos 70% de solicitudes en zona microfocalizada con Resolución de Inicio de Estudio
Tolima	Ibagué	RIM 0006 DEL 15 DE MARZO DE 2013	Alvarado	29	18	62,07%
Tolima	Ibagué	RIM 0003 DEL 15 DE MARZO DE 2013	Ambalema	72	22	30,56%
Tolima	Ibagué	RIM 0002 DEL 15 DE MARZO DE 2013	Armero	25	20	80,00%
Tolima	Ibagué	001 DE 2012	Ataco	218	96	44,04%
Tolima	Ibagué	RIM 003 DEL 14 DE AGOSTO DE 2012	Ataco	270	94	34,81%
Tolima	Ibagué	RIM 0004 DEL 15 DE MARZO DE 2013	Fresno	53	26	49,06%
Tolima	Ibagué	RIM 0005 DEL 15 DE MARZO DE 2013	Lérida	102	78	76,47%
Tolima	Ibagué	RIM 0001 DEL 4 DE FEBRERO DE 2013	San Luis	42	14	33,33%
Tolima	Ibagué	RIM 0007 DEL 09 DE ABRIL DE 2013	Suárez	35		
Tolima	Ibagué	RIM 002 DEL 13 DE AGOSTO DE 2012	Valle De San Juan	55	41	74,55%

Dirección Territorial Responsable	Oficina Territorial Responsable	Resolución de Microfocalización	Municipio Ubicación del Predio	Descripción de la Microzona Focalizada	Número de solicitudes de ingreso al registro en la Microzona (Microzona TICs)	Número de solicitudes de ingreso al registro en la Microzona (Base de datos aplicativo registro)	Número de solicitudes con actos de resolución de inicio de Estudio	SEGUIMIENTO/A eguimiento 30 de Septiembre de 2013. Al menos 70% de solicitudes en zona microfocalizada con RIE	Observaciones
Tolima	Ibagué	RIM 0006 DEL 15 DE MARZO DE 2013	Alvarado	Todo El Municipio	29	26	18	59,23%	
Tolima	Ibagué	RIM 0003 DEL 15 DE MARZO DE 2013	Ambalema	Todo El Municipio	72	66	19	28,79%	En 47 solicitudes se emitió Resolución de no inicio
Tolima	Ibagué	RIM 0002 DEL 15 DE MARZO DE 2013	Armero	Todo El Municipio	25	25	20	80,00%	
Tolima	Ibagué	001 DE 2012	Ataco	Vereda(s): Balsillas.	218	214	174	81,31%	
Tolima	Ibagué	RIM 003 DEL 14 DE AGOSTO DE 2012	Ataco	Vereda(s): Beltrán, Canoas Copete, Canoas La Vaga, Canoas San Roque, Potrento, Santa Rita.	270	261	206	78,93%	
Tolima	Ibagué	RIM 0004 DEL 15 DE MARZO DE 2013	Fresno	Todo El Municipio	53	39	26	56,67%	
Tolima	Ibagué	RIM 0005 DEL 15 DE MARZO DE 2013	Lérida	Todo El Municipio	102	99	78	78,79%	
Tolima	Ibagué	RIM 0001 DEL 4 DE FEBRERO DE 2013	San Luis	Todo El Municipio	42	38	14	36,84%	En 24 solicitudes se emitió Resoluciones de no inicio
Tolima	Ibagué	RIM 0007 DEL 09 DE ABRIL DE 2013	Suárez	Todo El Municipio	35	19	5	26,32%	En las 14 solicitudes restantes se emitió Resolución de no inicio
Tolima	Ibagué	RIM 002 DEL 13 DE AGOSTO DE 2012	Valle De San Juan	Vereda(s): El Neme.	55	58	53	91,38%	
Tolima	Ibagué	RIM 0011 DE 23 DE AGOSTO DE 2013	Falan.	Todo El Municipio		12	7	58,33%	
Tolima	Ibagué	RIM 008 DE 12 DE JULIO DE 2013	Libano	Santa Teresa		80	61	76,25%	
Tolima	Ibagué	RIM 0010 DE 23 DE AGOSTO DE 2013	Libano	Resto del municipio		120	94	78,33%	En 26 solicitudes restantes se emitió resolución de no inicio
Tolima	Ibagué	RIM 009 DE 23 DE AGOSTO DE 2013	Valle De San Juan	Tasajeras		12	11	91,67%	
TOTALES						1.069	766		



Libertad y Orden
Ministerio de Agricultura y Desarrollo Rural
República de Colombia



Prosperidad
para todos

**Reporte de Solicitudes de Ingreso al Registro de
Tierras Despojadas y Abandonadas
Forzosamente**

**UNIDAD ADMINISTRATIVA ESPECIAL DE GESTIÓN DE
RESTITUCIÓN DE TIERRAS DESPOJADAS**

Tolima

Análisis para la Dirección Territorial de Tolima

**Oficina de Tecnología de la Información
31 de Diciembre de 2013**



Libertad y Orden
Ministerio de Agricultura y Desarrollo Rural
República de Colombia



Prosperidad
para todos

CONTENIDO

	Página
Capítulo I: Solicitudes de Ingreso al Registro de Tierras Despojadas y Abandonadas Forzosamente recibidas por UAEGRT	
Según fecha de registro	3
Según Oficina de Recepción vs. Oficina de Trámite para el último trimestre	4
De los casos correspondientes a la Dirección Territorial de Toilma, según oficina receptora	5
Según Tipo de persona - género	6
Según Concepto de Seguridad	7
Sin número predial, matrícula predial y identificación cartográfica del predio	7
Según Pertenencia Étnica	8
Según Tipo de Afectación	8
Según Estado Civil y si es cabeza de familia	9
Según Ambito del Predio y Aspiración del Reclamante	10
Según Relación Jurídica Informada por el Reclamante con el Predio	10
Según Condición de haber recibido amenazas	11
Capítulo II: Solicitudes en Trámite dentro de las Zonas Micro Focalizadas	
Según Concepto de Seguridad	12
Con número predial, matrícula predial y identificación cartográfica del predio	13
Según estado del trámite de las solicitudes micro-focalizadas	13
Según estados de las Solicitudes Microfocalizadas	14
según Etapas del Proceso de la Ley 1448 de 2011	14
Capítulo III: Consolidado de Avances en la Ejecución 2013 de la Dirección Territorial de Toilma	
No. Solicitudes con inicio de estudio	16
No. Solicitudes con Resolución de inicio de etapa probatoria	16
No. Solicitudes con Resolución de ingreso o no ingreso al registro	16
No. Solicitudes con Demanda	17
Glosario de términos	18

() NOTA ACLARATORIA QUE APLICA PARA TODOS LOS CUADROS:* El área reportada se refiere a la denunciada por los solicitantes de ingreso al Registro de Tierras Despojadas, en algunos casos varias reclamaciones coinciden con el mismo predio, en otros no reportan extensión del predio. En consecuencia, es importante destacar que se trata de la sumatoria de las áreas informadas por los reclamantes. En la medida que se complete el proceso de restitución se precisará el área afectada según la extensión de los predios restituidos.



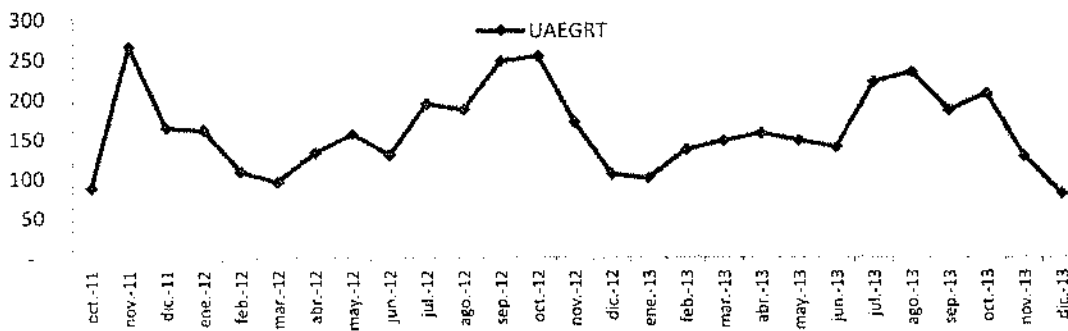
Libertad y Orden
Ministerio de Agricultura y Desarrollo Rural
República de Colombia



Prosperidad
para todos

Capítulo I: Solicitudes de Ingreso al Registro de Tierras Despojadas y Abandonadas Forzosamente recibidas por UAEGRT

Solicitudes de Ingreso al Registro de Tierras Despojadas y Abandonadas Forzosamente, según fecha de registro



Mes de registro	UAEGRT
oct-11	88
nov-11	268
dic-11	164
ene-12	161
feb-12	108
mar-12	95
abr-12	132
may-12	156
jun-12	129
jul-12	184
ago-12	187
sep-12	248
oct-12	254
nov-12	171
dic-12	105
ene-13	100
feb-13	136
mar-13	147
abr-13	157
may-13	148
jun-13	139
jul-13	221
ago-13	234
sep-13	186
oct-13	207
nov-13	127
dic-13	80
Total	4.340

Fuente: UAEGRT, Fecha corte: 31 de Diciembre de 2013



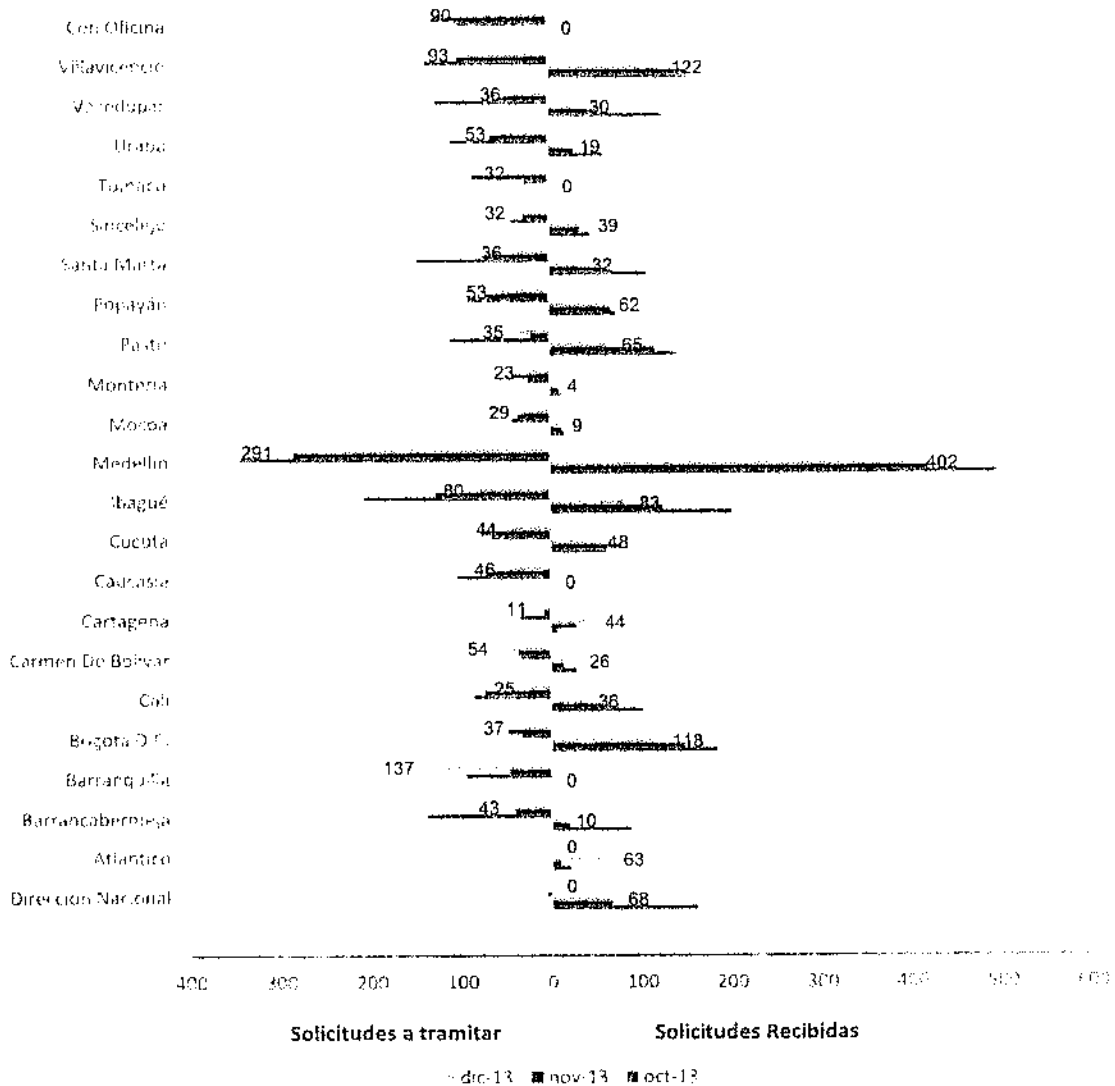
Libertad y Orden
Ministerio de Agricultura y Desarrollo Rural
República de Colombia



UNIDAD ESPECIAL DE GESTIÓN DE RESTITUCIÓN DE TIERRAS DESPOJADAS

Prosperidad para todos

Solicitudes de Ingreso al Registro de Tierras Despojadas y Abandonadas Forzosamente en el último trimestre, según Oficina de Recepción vs. Oficina de Trámite para el último trimestre



* Las etiquetas de datos corresponden al mes de dic-13

Nota: Las solicitudes recibidas corresponden a aquellas que recibió la oficina directamente tanto de predios localizados en su jurisdicción como de predios ubicados en jurisdicción de otras Direcciones Territoriales. Las solicitudes a tramitar corresponden a aquellas sobre predios localizados en jurisdicción de la oficina, recibidas directamente o en otras oficinas territoriales. Sin Oficina corresponde a solicitudes sobre predios ubicados en zonas en las que la UAEGRT no cuenta con oficina territorial a la fecha.

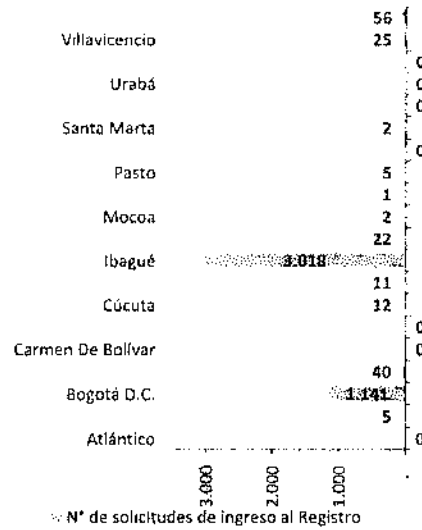


Libertad y Orden
Ministerio de Agricultura y Desarrollo Rural
República de Colombia



Prosperidad
para todos

Total de Solicitudes de Ingreso al Registro de Tierras Despojadas y Abandonadas Forzosamente de los casos correspondientes a la Dirección Territorial de Tolima, según Oficina Receptora



Oficina Receptora	N° de solicitudes de Ingreso al Registro	Área (has)*	Participación
Atlántico	-	-	0,00%
Barrancabermeja	5	43	0,12%
Bogotá D.C.	1.141	22.371	26,29%
Cali	40	2.313	0,92%
Carmen De Bolívar	-	-	0,00%
Cartagena	-	-	0,00%
Cúcuta	12	147	0,28%
Dirección Nacional	11	46	0,25%
Ibagué	3.018	90.212	69,54%
Medellín	22	283	0,51%
Mocoa	2	42	0,05%
Montería	1	60	0,02%
Pasto	5	427	0,12%
Popayán	-	-	0,00%
Santa Marta	2	94	0,05%
Sincelejo	-	-	0,00%
Urabá	-	-	0,00%
Valledupar	-	-	0,00%
Villavicencio	25	584	0,58%
Remitidas por otra entidad	56	5	1,29%
Total	4.340	116.618	100%

Fuente: UAEGRT, Fecha corte: 31 de Diciembre de 2013



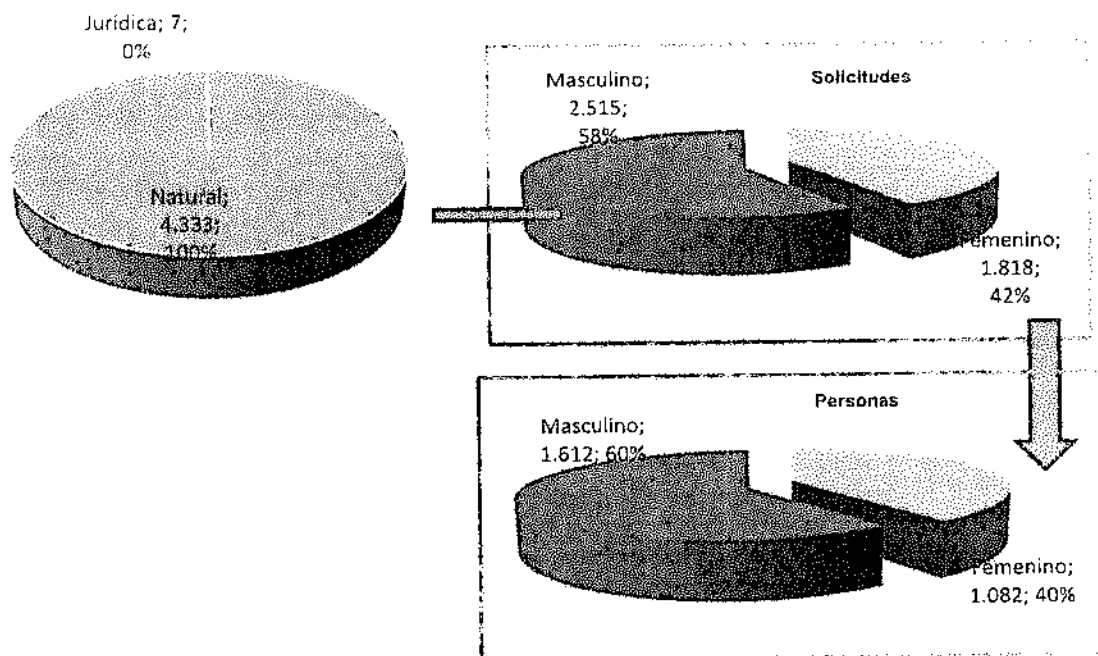
Libertad y Orden
Ministerio de Agricultura y Desarrollo Rural
República de Colombia



UNIDAD
DE RESTITUCIÓN
DE TIERRAS

Prosperidad
para todos

Solicitudes de Ingreso al Registro de Tierras Despojadas y Abandonadas Forzosamente Según Tipo de persona - género



Tipo de Persona	Número de Personas	Participación Número de Personas	N° de solicitudes de ingreso al Registro	Participación N° de solicitudes de ingreso al Registro	Área (has)*
Natural	2.694	99,9%	4.333	99,84%	116.009
Jurídica	3	0,1%	7	0,16%	610
Total	2.697	100,0%	4.340	100%	116.618

Fuente: UAEGRT, Fecha corte: 31 de Diciembre de 2013

Rangos de Edad para personas naturales	Solicitudes (Personas Naturales)			Personas		
	Femenino	Masculino	LGBTI	Femenino	Masculino	LGBTI
Niños (0-13)	8	5	0	7	3	0
Adolescente (14-18)	13	5	0	4	4	0
Adulto (19-60)	1.204	1.522	0	700	986	0
Adulto mayor (>60)	593	983	0	371	619	0
Total	1.818	2.515	0	1.082	1.612	0

Fuente: UAEGRT, Fecha corte: 31 de Diciembre de 2013



Libertad y Orden
Ministerio de Agricultura y Desarrollo Rural
 República de Colombia



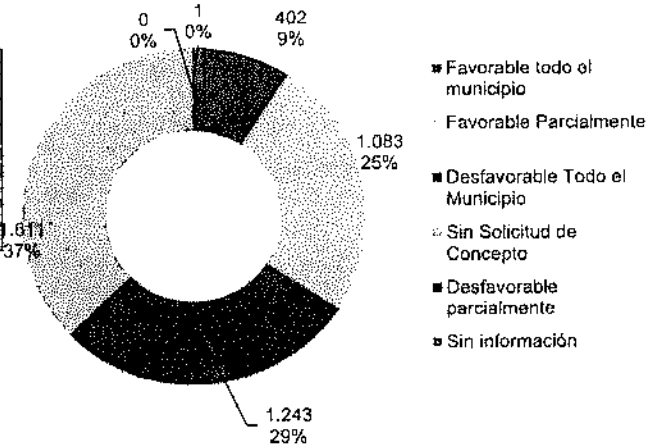
**UNIDAD
 ESPECIAL DE RESTITUCIÓN
 DE TIERRAS**

**Prosperidad
 para todos**

Solicitudes de Ingreso al Registro de Tierras Despojadas y Abandonadas Forzosamente Según Concepto de Seguridad

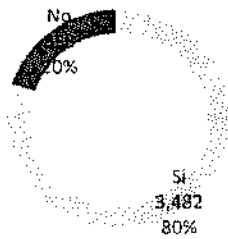
Concepto de Seguridad		Solicitudes
Favorable	Todo el mpio	402
	Parcialmente	1.083
Desfavorable	Todo el mpio	1.243
	Parcialmente	1.811
Sin solicitud de concepto		0
Sin información		1
Total		4.340

Fuente: UAEGRT, Fecha corte: 31 de Diciembre de 2013

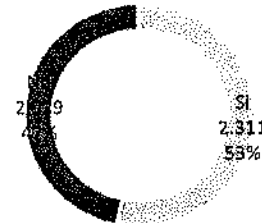


Solicitudes de Ingreso al Registro de Tierras Despojadas y Abandonadas Forzosamente Con número predial, matrícula predial y identificación cartográfica del predio

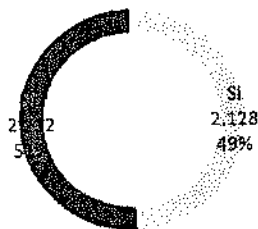
Con número predial



Con matrícula predial



Con número y matrícula predial



Con identificación cartográfica del predio



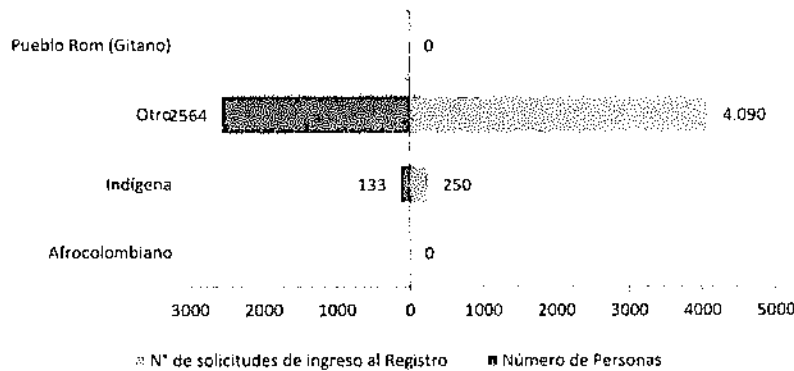


Libertad y Orden
Ministerio de Agricultura y Desarrollo Rural
República de Colombia



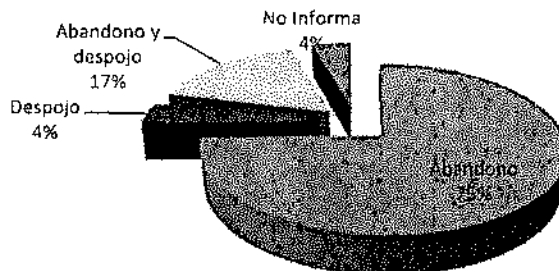
Prosperidad
para todos

Solicitudes de ingreso al Registro de Tierras Despojadas y Abandonadas Forzosamente Según Pertenencia Étnica



Las reclamaciones relacionadas con Afrocolombianos e indígenas se refiere a solicitudes presentadas por personas que se autoreconocen como miembros de estas comunidades. Sin embargo, la Unidad Administrativa Especial de Gestión de Restitución de Tierras adelanta las gestiones necesarias para establecer si se trata de reclamaciones en el marco de los Decretos Ley 4633 y 4635 de 2011, es decir si corresponden a territorios colectivos o se trata de predios privados. La categoría otro incluye las solicitudes que no tienen información para esta variable.

Predios con solicitudes de ingreso al Registro de Tierras Despojadas y Abandonadas Forzosamente según Tipo de Afectación



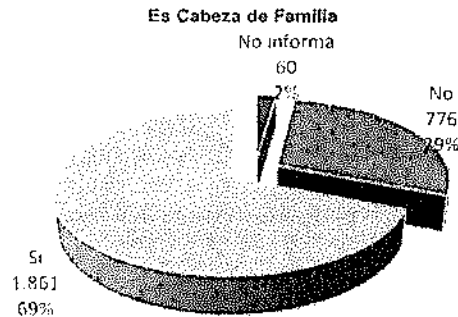
Nota: este gráfico corresponde al total de predios que reportaron despojo, abandono o ambas al momento de llenar la solicitud

Forma de Pérdida de la Tierra	Número de solicitudes de Ingreso al Registro	Número de Predios	Área (has)*
Abandono	3.249	2.386	90.103
Despojo	234	142	6.795
Abandono y despojo	678	537	14.800
No informa	179	138	4.920
Total	4.340	3.203	116.618

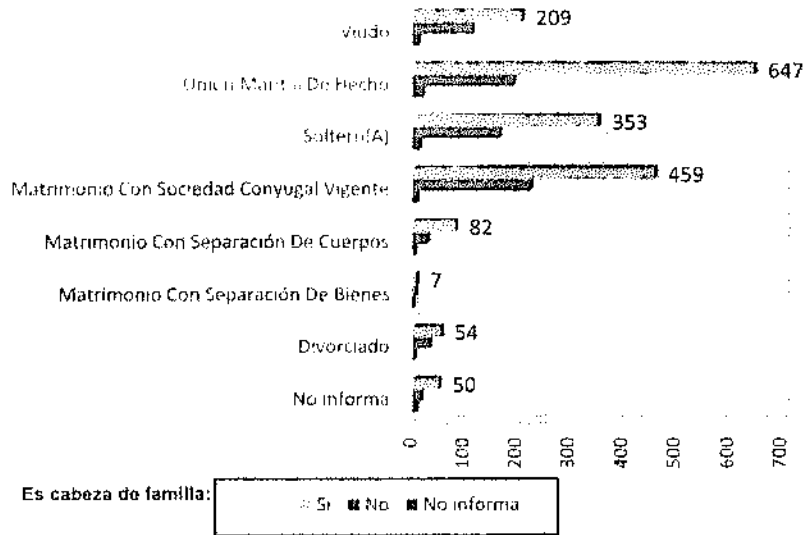
Fuente: UAEGRT, Fecha corte: 31 de Diciembre de 2013



Total de Personas asociadas a Solicitudes de Ingreso al Registro de Tierras Despojadas y Abandonadas Forzosamente según Estado Civil y si es cabeza de familia



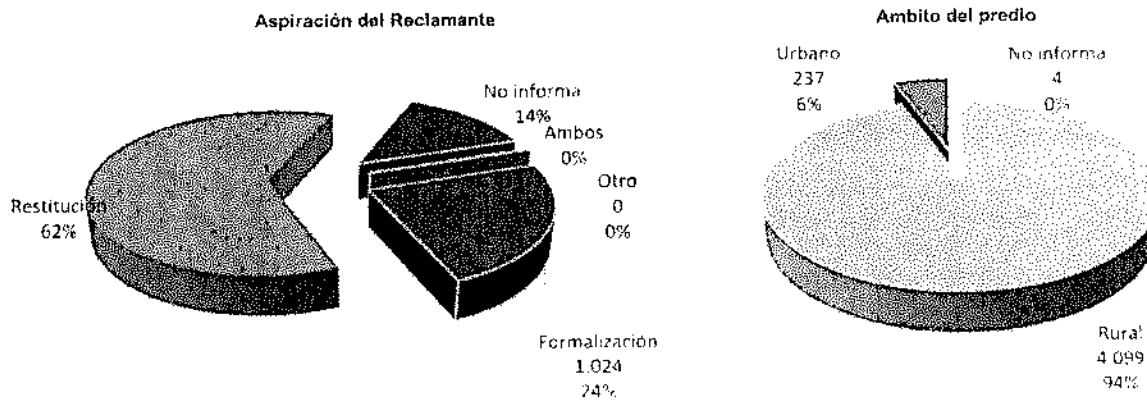
Nota: este gráfico corresponde al total de personas asociadas a las solicitudes de análisis.



Estado Civil para el total de personas	Cabeza Familia			Total
	No informa	No	Si	
No informa	6	15	50	71
Divorciado	2	31	54	87
Matrimonio Con Separación De Bienes	0	5	7	12
Matrimonio Con Separación De Cuerpos	3	28	82	113
Matrimonio Con Sociedad Conyugal Vigente	8	225	459	692
Soltero(A)	12	166	353	531
Unión Mantal De Hecho	19	192	647	858
Viudo	10	114	209	333
Total	60	776	1.861	2.697

Fuente: UAEGRT, Fecha corte: 31 de Diciembre de 2013


Solicitudes de Ingreso al Registro de Tierras Despojadas y Abandonadas Forzosamente Según Ambito del Predio y Aspiración del Reclamante



Aspiración del Reclamante	Solicitudes según Ambito del predio			Total
	No informa	Rural	Urbano	
No informa	4	569	36	609
Ambos	0	6	0	6
Otro	0	0	0	0
Formalización	0	993	31	1.024
Restitución	0	2.531	170	2.701
Total	4	4.099	237	4.340

Fuente: UAEGRT, Fecha corte: 31 de Diciembre de 2013

Solicitudes de Ingreso al Registro de Tierras Despojadas y Abandonadas Forzosamente según Relación Jurídica Informada por el solicitante





Libertad y Orden
Ministerio de Agricultura y Desarrollo Rural
República de Colombia



UNIDAD ESPECIAL DE RESTITUCIÓN DE TIERRAS

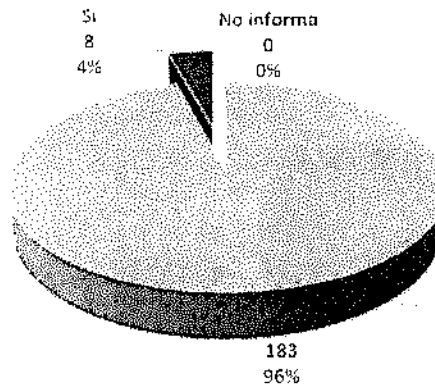
Prosperidad para todos

Relación Jurídica con el Predio	Número de solicitudes de Ingreso al Registro	Número de Predios	Participación (%)
Propietarios	1.969	1.546	45,4%
Poseedores	1.482	1.042	34,1%
Ocupantes	238	199	5,5%
Otro	450	235	10,4%
No informa	201	181	4,6%
Total	4.340	3.203	100%

Fuente: UAEGRT, Fecha corte: 31 de Diciembre de 2013

* Otro se refiere a relaciones jurídicas con el predio manifestadas por los solicitantes, diferentes a las de propietario, poseedor y ocupante.

Solicitudes de Ingreso al Registro de Tierras Despojadas y Abandonadas Forzosamente según Condición de haber recibido amenazas

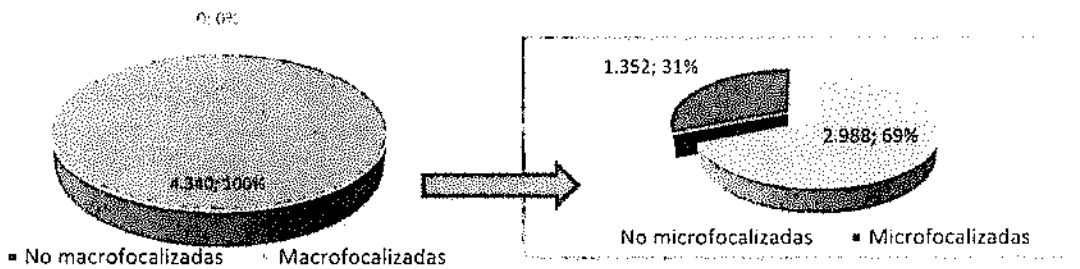




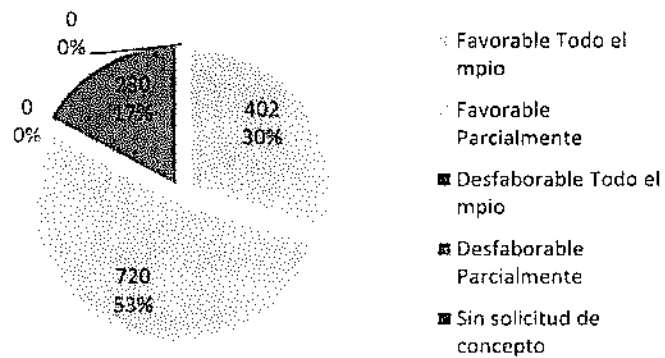
Prosperidad para todos

Capítulo II: Solicitudes en Trámite dentro de las Zonas Micro Focalizadas

Solicitudes de Ingreso al Registro de Tierras Despojadas y Abandonadas Forzosamente macrofocalizadas y microfocalizadas

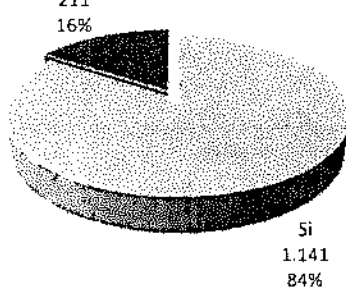


Solicitudes de Ingreso al Registro de Tierras Despojadas y Abandonadas Forzosamente Microfocalizadas Según Concepto de Seguridad para la Dirección Regional de Tolima




Solicitudes de Ingreso al Registro de Tierras Despojadas y Abandonadas Forzosamente con número predial, matrícula predial e identificación cartográfica del predio, en zonas microfocalizadas correspondientes a la Dirección Regional de Tolima


Sin número predial




Sin matrícula predial



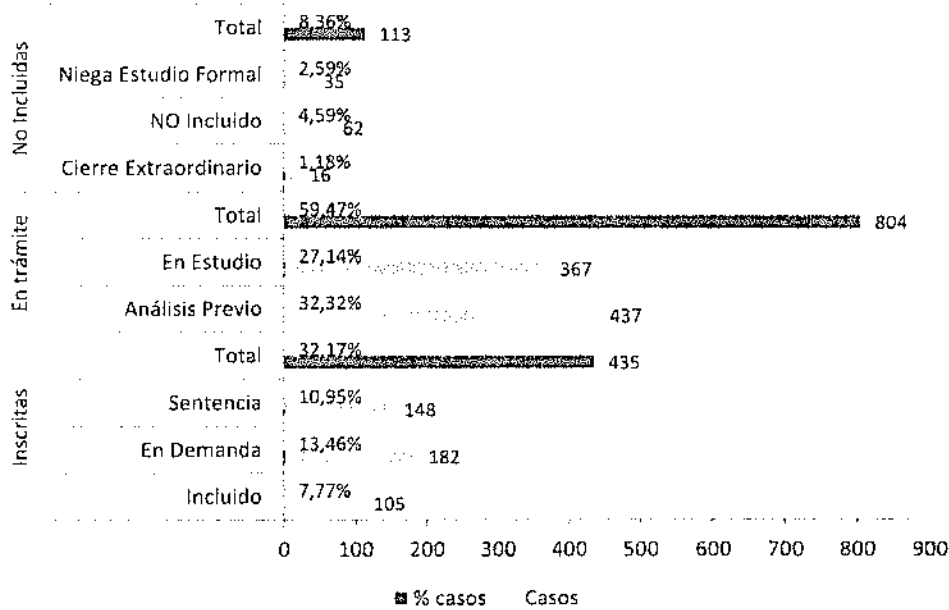
Sin número y matrícula predial



Sin identificación cartográfica del predio



Solicitudes de Ingreso al Registro de Tierras Despojadas y Abandonadas Forzosamente, según estado del trámite de las solicitudes micro-focalizadas





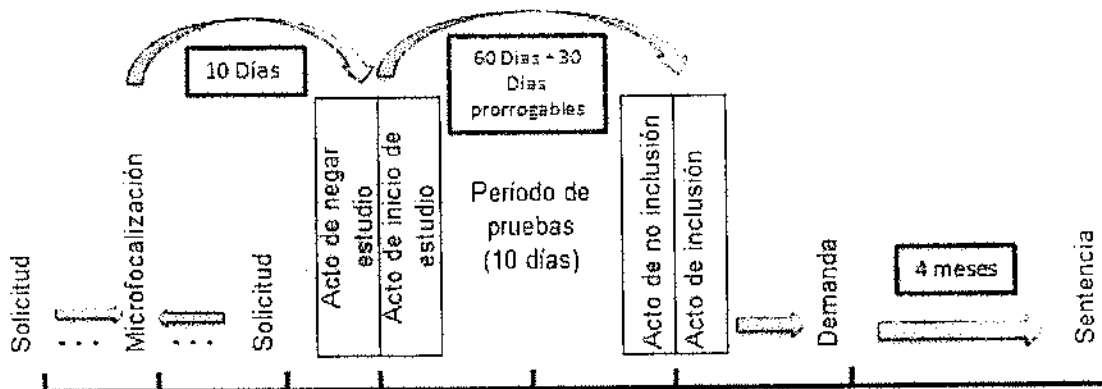
Libertad y Orden
Ministerio de Agricultura y Desarrollo Rural
República de Colombia



UNIDAD
DE RESTITUCIÓN
DE TIERRAS

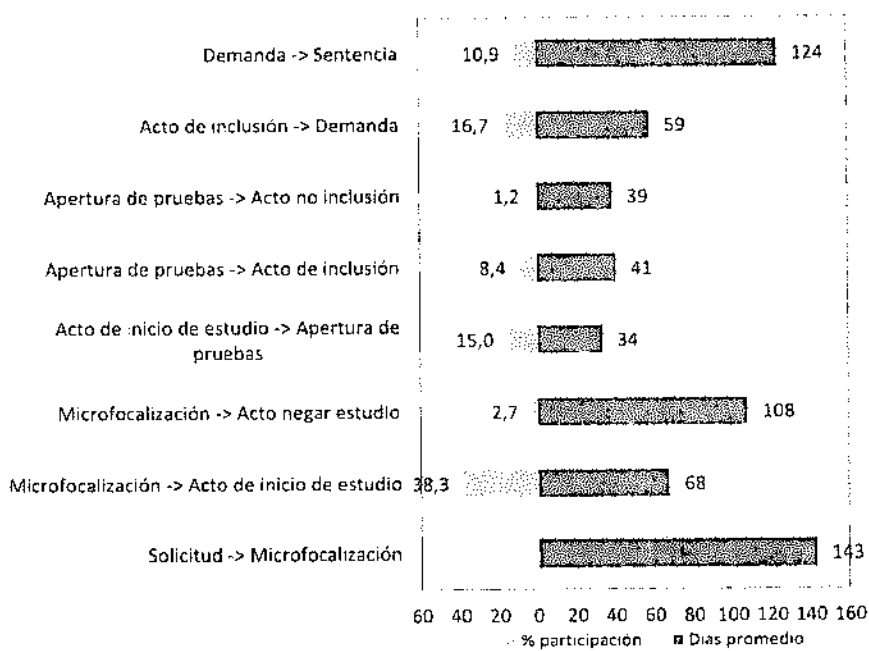
Prosperidad
para todos

Solicitudes de Ingreso al Registro de Tierras Despojadas y Abandonadas Forzosamente microfocalizadas, según Etapas del Proceso del Decreto 4829 de 2012



La gráfica superior muestra, con fines ilustrativos y de contraste, los términos establecidos en el Decreto 4829 de 2012 para los diferentes estados del las solicitudes en la fase administrativa del proceso de restitución

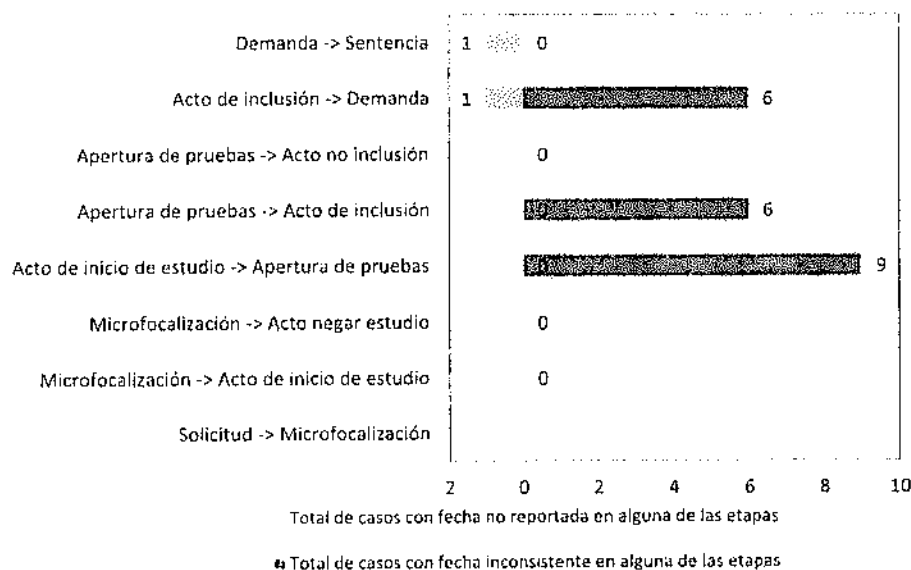
Días hábiles promedio transcurridos entre las Etapas del Proceso Administrativo para Solicitudes de Ingreso al Registro de Tierras Despojadas y Abandonadas Forzosamente



La gráfica ilustra el tiempo medio* en días hábiles que se demora la transición los diferentes estados de las etapas administrativa y judicial (barras azules) y el porcentaje de solicitudes en cada estado, con respecto al total de solicitudes en zonas microfocalizadas (barras verdes).

Para el cálculo del promedio se toma únicamente las fechas válidas, el siguiente gráfico se muestra el total de casos que presentan alguna inconsistencia en la fecha de alguna de las etapas en consideración, o que no la han reportado.

Total de casos con Inconsistencias o no reporte de Información en las Etapas del Proceso Administrativo para Solicitudes de Ingreso al Registro de Tierras Despojadas y Abandonadas Forzosamente



*La estimación de días promedio se calculó tomando como referencia el reporte de las fechas de registro de la solicitud, resoluciones de microfocalización, inicio de estudio, inicio de etapa probatoria, inclusión, no inclusión, negación de estudio, demanda y sentencia.



Libertad y Orden
Ministerio de Agricultura y Desarrollo Rural
República de Colombia

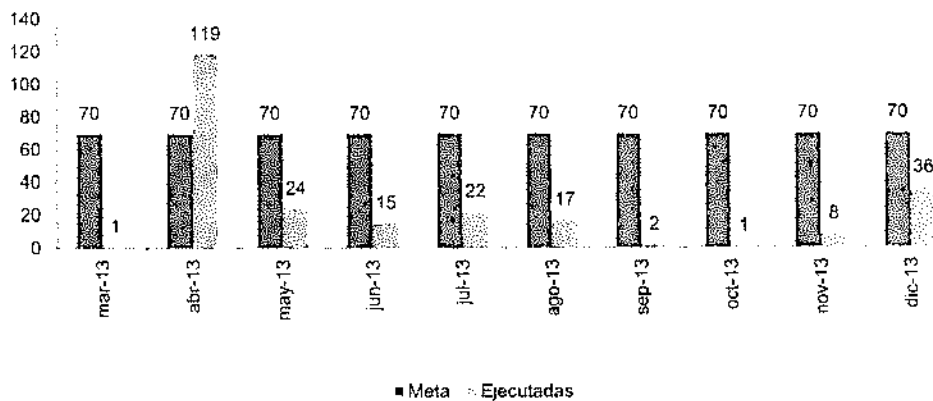


UNIDAD ESPECIAL DE RESTITUCIÓN DE TIERRAS

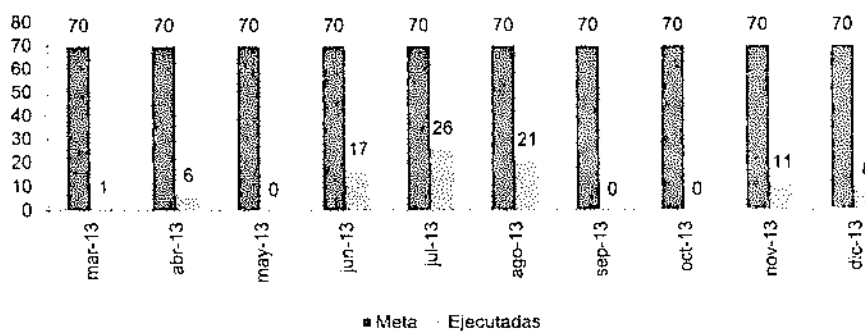
Prosperidad para todos

Capítulo III: Consolidado de Avances en la Ejecución 2013 de la Dirección Territorial de Tolima

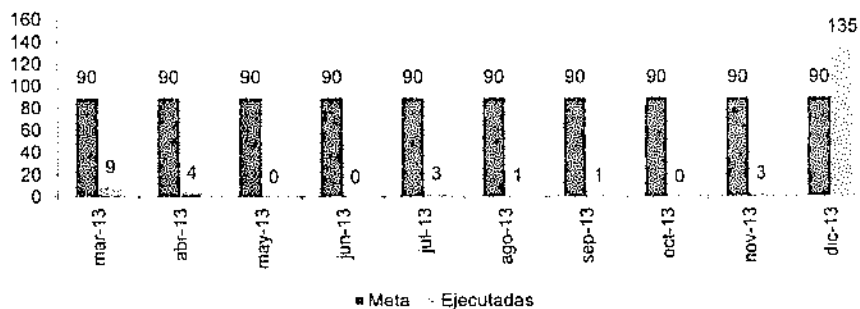
No. Solicitudes con inicio de estudio



No. Solicitudes con Resolución de inicio de etapa probatoria



No. Solicitudes con Resolución de ingreso o no ingreso al registro



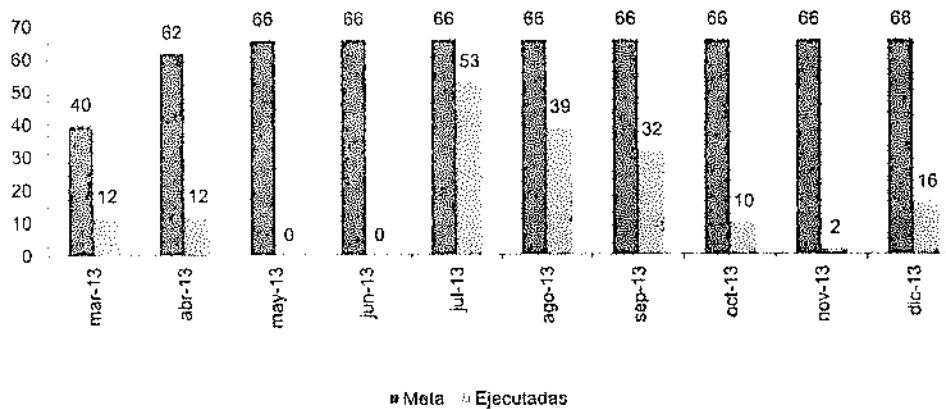


Libertad y Orden
 Ministerio de Agricultura y Desarrollo Rural
 República de Colombia



Prosperidad
 para todos

No. Solicitudes con Demanda





Prosperidad
para todos

Glosario de términos

- **Afectación ambiental:** Predios localizados en áreas de reglamentación especial nacional y regional (Ley 2ª de 1959, áreas de Parques Nacionales Naturales y áreas protegidas)
- **Cierre extraordinario:** Desistimiento por parte del titular de la solicitud de inscripción en el RTDAF
- **Con Demanda:** Solicitudes de restitución de tierras presentadas ante Jueces y Magistrados de Restitución de Tierras (Art. 82 Ley 1448 de 2011)
- **Demandas presentadas por terceros:** Solicitudes de restitución de tierras con representación de personas naturales o jurídicas distintas a la URT
- **En demanda:** Solicitudes de restitución de tierras en espera de fallo judicial.
- **Microfocalización:** Áreas focalizadas para la restitución de tierras (Art. 6 Decreto 4829 de 2011)
- **Solicitud:** Solicitud de inscripción en el RTDAF ante la Unidad de Restitución de Tierras (Art. 8 Decreto 4829 de 2011)
- **Oficina de recepción:** oficina territorial de la URT en la que se recibe la solicitud de inscripción en el RTDAF
- **Oficina de trámite:** oficina territorial de la URT encargada del trámite de la solicitud de inscripción en el RTDAF según municipio y departamento de ubicación del predio
- **Persona:** Titular de la solicitud de inscripción en el RTDAF
- **Pertenencia étnica:** Adscripción a un grupo étnico (pueblo indígena, comunidad negra, Pueblo Rom, de acuerdo con el criterio de autoreconocimiento del titular de la solicitud de inscripción en el RTDAF)
- **Predio:** Predios únicos asociados a las solicitudes de inscripción en el RTDAF según fuentes institucionales (Matrícula Inmobiliaria o Numero Predial)
- **Seguridad:** Concepto de seguridad de la instancia de coordinación local liderada por el Ministerio de Defensa para adelantar procesos de restitución de tierras (Arts. 4 y 6 Decreto 4829 de 2011)
- **Solicitudes con trámite iniciado:** Solicitudes que han tenido algún tipo de trámite con base en los hitos del proceso administrativo de restitución.
- **Solicitudes microfocalizadas:** Solicitudes incluidas en resoluciones de microfocalización.
- **Solicitudes inscritas / no inscritas:** Solicitudes con resolución de inclusión / no de inscripción en el RTDAF
- **Sentencias:** fallos de jueces o magistrados especializados en restitución de tierras

RIR 0023	14/02/2013	70877	ATACO	INCLUSION
RIR 0024	14/02/2013	70819	ATACO	INCLUSION
RIR 0025	15/02/2013	74591	VALLE DE SAN JUAN	INCLUSION
		74607	VALLE DE SAN JUAN	INCLUSION
RIR 0026	18/02/2013	79425	ATACO	INCLUSION
RIR 0027	18/02/2013	79053	ATACO	INCLUSION
RIR 0028	18/02/2013	70212	ATACO	INCLUSION
		70221	ATACO	INCLUSION
		70222	ATACO	INCLUSION
		70340	ATACO	INCLUSION
		70345	ATACO	INCLUSION
		70348	ATACO	INCLUSION
		70351	ATACO	INCLUSION
		70352	ATACO	INCLUSION
RIR 0029	22/02/2013	71289	ATACO	INCLUSION
RIR 0030	25/02/2013	71494	ATACO	INCLUSION
		71603	ATACO	EXCLUSION
		73693	ATACO	EXCLUSION
		73694	ATACO	EXCLUSION
		73690	ATACO	INCLUSION
RIR 0031	25/02/2013	72443	ATACO	INCLUSION
RIR 0032	25/02/2013	71515	ATACO	INCLUSION
		71630	ATACO	EXCLUSION
		73740	ATACO	EXCLUSION
		73730	ATACO	INCLUSION
		73736	ATACO	EXCLUSION
RIR 0033	07/03/2013	73858	ATACO	INCLUSION
RIR 0034	07/03/2013	72346	ATACO	INCLUSION
RIR 0035	12/03/2013	74791	ATACO	INCLUSION
RIR 0036	12/03/2013	74654	ATACO	INCLUSION
RIR 0037	13/03/2013	73896	ATACO	INCLUSION
		73920	ATACO	INCLUSION
RIR 0038	13/03/2013	74771	ATACO	INCLUSION
RIR 0039	13/03/2013	74314	ATACO	INCLUSION
		74321	ATACO	INCLUSION
		74325	ATACO	INCLUSION
RIR 0040	13/03/2013	74630	ATACO	INCLUSION
RIR 0041	13/03/2013	74120	ATACO	INCLUSION
RIR 0042	13/03/2013	74692	ATACO	INCLUSION
RIR 0043	13/03/2013	73781	ATACO	INCLUSION
RIR 0044	18/03/2013	94536	ATACO	INCLUSION
RIR 0045	19/03/2013	73708	ATACO	INCLUSION
		73746	ATACO	INCLUSION
		74346	ATACO	INCLUSION
		74377	ATACO	INCLUSION
RIR 0046	19/03/2013	74137	ATACO	INCLUSION
RIR 0047	03/04/2013	75073	ATACO	INCLUSION
RIR 0048	11/04/2013	79457	ATACO	INCLUSION

RIR 0049	11/04/2013	75368	ATACO	INCLUSION
		75381	ATACO	INCLUSION
RIR 0050	15/04/2013	78933	ATACO	INCLUSION
RIR 0051	06/05/2013	78216	ATACO	INCLUSION
RIR 0052	06/05/2013	78217	ATACO	INCLUSION
RIE 0008	22/05/2013	73964	ATACO	INCLUSION
RIE 0009	24/05/2013	70471	ATACO	INCLUSION
RIE 0010	25/05/2013	70444	ATACO	INCLUSION
		73940	ATACO	INCLUSION
RIR 0053	25/06/2013	84050	ATACO	INCLUSION
RIR 0054	03/07/2013	86727	ATACO	INCLUSION
		86818	ATACO	INCLUSION
		86873	ATACO	INCLUSION
		86857	ATACO	INCLUSION
RIR 0055	03/07/2013	86724	ATACO	INCLUSION
		86795	ATACO	INCLUSION
		86871	ATACO	INCLUSION
		86852	ATACO	INCLUSION
RIR 0056	03/07/2013	86710	ATACO	INCLUSION
		86782	ATACO	INCLUSION
		86866	ATACO	INCLUSION
		86845	ATACO	INCLUSION
RIR 0057	03/07/2013	86728	ATACO	INCLUSION
		86829	ATACO	INCLUSION
		86877	ATACO	INCLUSION
		86862	ATACO	INCLUSION
RIR 0058	09/07/2013	85046	ATACO	INCLUSION
RIR 0059	09/07/2013	85074	ATACO	INCLUSION
		85616	ATACO	INCLUSION
RIR 0060	15/07/2013	70899	ATACO	INCLUSION
RIR 0061	15/07/2013	82110	SAN LUIS	INCLUSION
RIR 0062	15/07/2013	86319	SAN LUIS	INCLUSION
RIR 0063	15/07/2013	82398	SAN LUIS	INCLUSION
RIR 0064	15/07/2013	88908	SAN LUIS	INCLUSION
RIR 0065	15/07/2013	87520	ATACO	INCLUSION
RIR 0066	26/07/2013	87708	LERIDA	INCLUSION
RIR 0067	26/07/2013	87726	LERIDA	INCLUSION
RIR 0068	01/08/2013	84775	ATACO	INCLUSION
RIR 0069	02/08/2013	83739	ATACO	INCLUSION
RIR 0070	02/08/2013	83732	ATACO	INCLUSION
RIR 0071	14/08/2013	69329	ALVARADO	INCLUSION
RIR 0072	20/08/2013	80378	ARMERO	INCLUSION
RIR 0073	22/08/2013	67742	ARMERO	INCLUSION
RIR 0074	23/08/2013	72062	ARMERO	INCLUSION
RIR 0075	26/08/2013	72087	ARMERO	INCLUSION
RIR 0076	26/08/2013	85325	ATACO	INCLUSION
RIR 0077	28/08/2013	86841	ATACO	INCLUSION
		86893	ATACO	INCLUSION
RIR 0078	28/08/2013	86934	ATACO	INCLUSION
RIR 0079	29/08/2013	58378	LERIDA	INCLUSION



Unidad Administrativa Especial de Gestión de
Restitución de Tierras Despojadas- Tolima
Al contestar cite este radicado No:DTT12-201407339
Fecha: 26 MAY 2014
Hora: 3:00 PM

Ibagué, Mayo 25 de 2014

URT-DTI-20142040

Doctora:
ADRIANA FUENTES LOPEZ
Subdirectora
UNIDAD DE RESTITUCIÓN DE TIERRAS
Bogotá

Unidad Administrativa Especial de Gestión de
Restitución de Tierras Despojadas
Al contestar cite este radicado No:DSC1-201405910
Fecha: 28 MAY 2014
Hora: 11:13 AM
Origen: UNIDAD DE RESTITUCIÓN
Destino: Subdirección.

ASUNTO: Remisión documentos soporte acuerdo de gestión 2.013

Respetada Doctora,

De acuerdo a la solicitud realizada por la Subdirección, adjunto me permito remitir información de soporte del acuerdo de gestión del año 2.013 suscrito en mi calidad de Directora Territorial Tolima de la URT

Agradeciendo su atención,

LUCY ESPITIA MARTINEZ
Directora Territorial Tolima
Unidad Administrativa Especial de Gestión de Restitución de Tierras Despojas

Anexo: 15 folios



**PROSPERIDAD
PARA TODOS**

Unidad Administrativa Especial de Gestión de Restitución de Tierras Despojadas – Territorial Tolima

Carrera 3 No 7-52 Barrio la Pola - Telefonos (57 8) 2625793, Ibagué-Tolima - Colombia
ibague.restitucion@restituciondetierras.gov.co - www.restituciondetierras.gov.co

Anexo: 15 folios

**URT - DT TOLIMA
INCLUSIONES 2013**

RESOLUCION	FECHA	ID RES	MUNICIPIO	DESICION
RIR 0001	04/02/2013	73231	ATACO	INCLUSION
RIR 0002	05/02/2013	69038	ATACO	INCLUSION
RIR 0003	05/02/2013	69003	ATACO	INCLUSION
		71061	ATACO	INCLUSION
		71071	ATACO	INCLUSION
		71162	ATACO	INCLUSION
		73006	ATACO	INCLUSION
RIR 0004	06/02/2013	69050	ATACO	INCLUSION
		73604	ATACO	EXCLUSION
		73625	ATACO	INCLUSION
		73615	ATACO	INCLUSION
		73629	ATACO	INCLUSION
RIR 0005	07/02/2013	69104	ATACO	INCLUSION
		71269	ATACO	INCLUSION
		71177	ATACO	INCLUSION
		71172	ATACO	INCLUSION
RIR 0006	13/02/2013	70727	ATACO	INCLUSION
		69046	ATACO	INCLUSION
		70722	ATACO	INCLUSION
		70738	ATACO	EXCLUSION
		70669	ATACO	INCLUSION
		70629	ATACO	INCLUSION
RIR 0007	13/02/2013	70889	ATACO	INCLUSION
RIR 0008	13/02/2013	70824	ATACO	INCLUSION
RIR 0009	13/02/2013	70673	ATACO	INCLUSION
RIR 0010	13/02/2013	70966	ATACO	INCLUSION
RIR 0011	13/02/2013	70981	ATACO	INCLUSION
RIR 0012	13/02/2013	70725	ATACO	INCLUSION
RIR 0013	13/02/2013	4167	ATACO	INCLUSION
RIR 0014	13/02/2013	70715	ATACO	INCLUSION
RIR 0015	13/02/2013	71479	ATACO	INCLUSION
		71598	ATACO	EXCLUSION
		73684	ATACO	EXCLUSION
		73687	ATACO	EXCLUSION
		73638	ATACO	INCLUSION
RIR 0016	13/02/2013	70686	ATACO	INCLUSION
RIR 0017	13/02/2013	70705	ATACO	INCLUSION
RIR 0018	13/02/2013	74573	ATACO	INCLUSION
		74829	ATACO	INCLUSION
		74837	ATACO	INCLUSION
		74842	ATACO	INCLUSION
		74849	ATACO	INCLUSION
RIR 0019	13/02/2013	70998	ATACO	INCLUSION
RIR 0020	13/02/2013	3978	ATACO	INCLUSION
RIR 0021	14/02/2013	70445	ATACO	INCLUSION
RIR 0022	14/02/2013	70838	ATACO	INCLUSION

		12246	FRESNO	INCLUSION
		12245	FRESNO	INCLUSION
RIR 0080	29/08/2013	12244	FRESNO	INCLUSION
RIR 0081	29/08/2013	36646	FRESNO	INCLUSION
RIR 0082	29/08/2013	59324	FRESNO	INCLUSION
RIR 0083	29/08/2013	75784	FRESNO	EXCLUSION
RIR 0084	29/08/2013	76615	FRESNO	INCLUSION
RIR 0085	29/08/2013	81581	LERIDA	INCLUSION
		85109	ALVARADO	INCLUSION
		94682	ALVARADO	INCLUSION
		94690	ALVARADO	INCLUSION
		94685	ALVARADO	INCLUSION
RIR 0086	29/08/2013	94676	ALVARADO	INCLUSION
RIR 0087	29/08/2013	81045	LERIDA	INCLUSION
RIR 0088	29/08/2013	73344	ARMERO	INCLUSION
RIR 0089	29/08/2013	84241	ARMERO	INCLUSION
RIR 0090	29/08/2013	25519	LERIDA	INCLUSION
RIR 0091	29/08/2013	89066	LERIDA	INCLUSION
RIR 0092	29/08/2013	63745	AMBALEMA	INCLUSION
RIR 0093	29/08/2013	79843	LERIDA	INCLUSION
RIR 0094	29/08/2013	87375	LERIDA	INCLUSION
RIR 0095	29/08/2013	87346	LERIDA	INCLUSION
RIR 0096	29/08/2013	87266	LERIDA	INCLUSION
RIR 0097	29/08/2013	87484	LERIDA	INCLUSION
RIR 0098	29/08/2013	58383	LERIDA	INCLUSION
		88584	ARMERO	INCLUSION
		88609	ARMERO	INCLUSION
RIR 0099	11/09/2013	93284	ARMERO	INCLUSION
RIR 0100	11/09/2013	93296	ARMERO	INCLUSION
RIR 0101	11/09/2013	93297	ARMERO	INCLUSION
RIR 0102	11/09/2013	88118	LERIDA	INCLUSION
RIR 0103	12/09/2013	97178	SAN LUIS	INCLUSION
RIR 0104	12/09/2013	88965	ATACO	INCLUSION
RIR 0105	19/09/2013	113305	FRESNO	INCLUSION
RIR 0106	19/08/2013	88215	FRESNO	EXCLUSION
RIR 0107	23/09/2013	89579	AMBALEMA	INCLUSION
RIR 0108	24/09/2013	89286	LERIDA	INCLUSION
RIR 0109	26/09/2013	90473	SAN LUIS	INCLUSION
RIR 0110	26/09/2013	36106	LERIDA	INCLUSION
RIR 0111	26/09/2013	36697	LERIDA	INCLUSION
RIR 0112	26/09/2013	93449	ATACO	INCLUSION
RIR 0113	26/09/2013	77800	LERIDA	INCLUSION
RIR 0114	26/09/2013	88088	LERIDA	INCLUSION
RIR 0115	26/09/2013	92492	FRESNO	INCLUSION
RIR 0116	04/10/2013	88975	ATACO	INCLUSION
RIR 0117	08/10/2013	93404	ATACO	INCLUSION
RIR 0118	09/10/2013	12394	ALVARADO	INCLUSION
RIR 0119	10/10/2013	73633	AMBALEMA	INCLUSION
RIR 0120	23/10/2013	93805	ATACO	INCLUSION
RIR 0121	25/10/2013	78213	ATACO	INCLUSION

RIR 0122	25/10/2013	93370	FRESNO	INCLUSION
RIR 0123	28/10/2013	94638	ATACO	INCLUSION
RIR 0124	30/10/2013	93771	LERIDA	INCLUSION
RIR 0125	05/11/2013	95807	LIBANO	INCLUSION
RIR 0126	05/11/2013	85001	LIBANO	INCLUSION
RIR 0127	05/11/2013	96939	LIBANO	INCLUSION
RIR 0128	05/11/2013	96142	LIBANO	INCLUSION
RIR 0129	05/11/2013	96141	LIBANO	INCLUSION
		96940	LIBANO	INCLUSION
RIR 0130	05/11/2013	80426	LIBANO	INCLUSION
		94216	LIBANO	INCLUSION
		122744	LIBANO	INCLUSION
RIR 0131	05/11/2013	95869	LIBANO	INCLUSION
RIR 0132	05/11/2013	94168	LIBANO	INCLUSION
RIR 0133	05/11/2013	95877	LIBANO	INCLUSION
RIR 0134	12/11/2013	96460	ATACO	INCLUSION
	12/11/2013	96469	ATACO	INCLUSION
RIR 0135	12/11/2013	96938	ATACO	INCLUSION
RIR 0136	12/11/2013	96122	ATACO	INCLUSION
	12/11/2013	96348	ATACO	INCLUSION
	12/11/2013	99772	ATACO	INCLUSION
RIR 0137	12/11/2013	96473	ATACO	INCLUSION
RIR 0138	13/11/2013	96474	ATACO	INCLUSION
RIR 0139	13/11/2013	96541	ATACO	INCLUSION
RIR 0140	13/11/2013	96779	ATACO	INCLUSION
RIR 0141	13/11/2013	96235	ATACO	INCLUSION
RIR 0142	14/11/2013	96381	ATACO	INCLUSION
RIR 0143	14/11/2013	96341	ATACO	INCLUSION
RIR 0144	14/11/2013	96334	ATACO	INCLUSION
RIR 0145	14/11/2013	96362	ATACO	INCLUSION
RIR 0146	14/11/2013	96347	ATACO	INCLUSION
RIR 0147	14/11/2013	96454	ATACO	INCLUSION
RIR 0148	14/11/2013	96604	ATACO	INCLUSION
RIR 0149	14/11/2013	96645	ATACO	INCLUSION
RIR 0150	14/11/2013	96649	ATACO	INCLUSION
RIR 0151	14/11/2013	96675	ATACO	INCLUSION
RIR 0152	15/11/2013	93351	ATACO	EXCLUSION
	15/11/2013	93359	ATACO	INCLUSION
	15/11/2013	93361	ATACO	INCLUSION
RIR 0153	15/11/2013	93822	ATACO	INCLUSION
RIR 0154	15/11/2013	93820	ATACO	INCLUSION
RIR 0155	15/11/2013	93539	LERIDA	INCLUSION
RIR 0156	19/11/2013	96811	ATACO	INCLUSION
	19/11/2013	96814	ATACO	INCLUSION
	19/11/2013	96786	ATACO	INCLUSION
	19/11/2013	96813	ATACO	INCLUSION
	19/11/2013	96816	ATACO	INCLUSION
RIR 0157	19/11/2013	96640	ATACO	INCLUSION
RIR 0158	19/11/2013	96642	ATACO	INCLUSION
RIR 0159	21/11/2013	96884	ATACO	INCLUSION

RIR 0160	22/11/2013	97063	LERIDA	INCLUSION
RIR 0161	22/11/2013	96927	LERIDA	INCLUSION
RIR 0039	29/11/2013	97780	LIBANO	INCLUSION
RIR 0078	06/12/2013	98919	ATACO	INCLUSION
		99347	ATACO	INCLUSION
RIR 0079	06/12/2013	118234	ATACO	INCLUSION
RIR 0084	06/12/2013	98587	ATACO	INCLUSION
RIR 0089	06/12/2013	98481	ATACO	INCLUSION
RIR 0074	06/12/2013	99379	ATACO	INCLUSION
RIR 0075	06/12/2013	99723	ATACO	INCLUSION
RIR 0076	06/12/2013	98618	ATACO	INCLUSION
RIR 0077	06/12/2013	99521	ATACO	INCLUSION
RIR 0104	09/12/2013	98373	ARMERO GUAYABA	INCLUSION
RI 0178	10/12/2013	representacion judicial	ATACO	INCLUSION
RIR 0107	10/12/2013	118235	ATACO	INCLUSION
RIR 0108	10/12/2013	118244	ATACO	INCLUSION
RIR 0109	10/12/2013	118240	ATACO	INCLUSION
RIR 0241	17/12/2013	98310	LIBANO	INCLUSION
		98427	LIBANO	INCLUSION
		98525	LIBANO	INCLUSION
		100071	LIBANO	INCLUSION
RIR 0242	17/12/2013	98642	LIBANO	INCLUSION
RIR	17/12/2013	80376	LIBANO	INCLUSION
RIR	17/12/2013	37345	LIBANO	INCLUSION
RIR	17/12/2013	94510	LIBANO	INCLUSION
		83540	LIBANO	INCLUSION
		78368	LIBANO	INCLUSION
		102466	LIBANO	INCLUSION
RIR	17/12/2013	98620	LIBANO	INCLUSION
RIR	17/12/2013	78359	LIBANO	INCLUSION
RIR 0111	17/12/2013	98715	ALVARADO	INCLUSION
		123264	ALVARADO	INCLUSION
		123276	ALVARADO	INCLUSION
		123501	ALVARADO	INCLUSION
		123272	ALVARADO	INCLUSION
		123274	ALVARADO	INCLUSION
RIR 0113	17/12/2013	123508	ALVARADO	INCLUSION
		123272	ALVARADO	INCLUSION
RIR 0161	17/12/2013	118224	ATACO	INCLUSION
RIR 0163	17/12/2013	84038	VALLE DE SAN JUAN	INCLUSION
		84047	VALLE DE SAN JUAN	INCLUSION
		84075	VALLE DE SAN JUAN	INCLUSION
		84059	VALLE DE SAN JUAN	INCLUSION
		84068	VALLE DE SAN JUAN	INCLUSION
RIR	18/12/2013	75615	LIBANO	INCLUSION
RIR	18/12/2013	95721	LIBANO	INCLUSION
RIR 0238	18/12/2013	96663	ATACO	INCLUSION
RI 0262	24/12/2013	118219	ATACO	INCLUSION
RIR 0256	24/12/2013	118181	ATACO	INCLUSION
RIR 0257	24/12/2013	82210	ATACO	INCLUSION

RIR 0258	24/12/2013	96458	ATACO	INCLUSION
RIR 0259	24/12/2013	96479	ATACO	INCLUSION
RIR 0260	24/12/2013	96423	ATACO	INCLUSION
RIR 0263	24/12/2013	96465	ATACO	INCLUSION
RIR	26/12/2013	98288	LIBANO	INCLUSION
RIR 0287	26/12/2013	96671	ATACO	INCLUSION
RIR 0288	26/12/2013	96770	ATACO	INCLUSION
RIR	27/12/2013	98241	LIBANO	INCLUSION
RIR	27/12/2013	95683	LIBANO	INCLUSION
RIR 0300	27/12/2013	118243	ATACO	INCLUSION
RIR 0304	27/12/2013	GENERADO DE MAS	ATACO	INCLUSION
RIR 0307	27/12/2013	96628	ATACO	INCLUSION
RIR 0057	27/12/2013	96384	ATACO	INCLUSION
RIR 0311	27/12/2013	96670	ATACO	INCLUSION
RIR 0099	27/12/2013	96384	ATACO	INCLUSION
RIR 0268	27/12/2013	96473, DUPLICADA	ATACO	INCLUSION
RIR 0295	27/12/2013	96596	ATACO	INCLUSION
RIR 0297	27/12/2013	96481	ATACO	INCLUSION
RIR 0298	27/12/2013	97210	ATACO	INCLUSION
		126335	ATACO	INCLUSION
RIR	27/12/2013	126339	ATACO	INCLUSION
RIR	31/12/2013	94595	FALAN	INCLUSION

URT - DT TOLIMA
NO INCLUSIONES 2013

RESOLUCION	FECHA	ID RES	MUNICIPIO
RIU 0001	25/01/2013	69032	ATACO
RIU 0002	06/02/2013	69421	ATACO
		69428	ATACO
RIU 0003	07/02/2013	73835	ATACO
RIU 0004	07/02/2013	73850	ATACO
RIU 0005	13/02/2013	70940	ATACO
RIU 0006	13/02/2013	70444	ATACO
		73940	ATACO
RIU 0007	13/02/2013	70471	ATACO
RIU 0008	25/02/2013	71479	ATACO
		71598	ATACO
		73684	ATACO
		73687	ATACO
		73698	ATACO
RIU 0009	12/03/2013	74718	ATACO
RIU 0010	12/03/2013	74866	ATACO
RIU 0011	12/03/2013	78194	ATACO
RIU 0012	03/04/2013	68242	ATACO
RIU 0013	03/04/2013	76700	ATACO
RIU 0014	18/04/2013	74612	ATACO
RIU 0015	19/04/2013	76157	ATACO
RIU 0016	19/04/2013	4173	ATACO
		4496	ATACO
		4470	ATACO
		4483	ATACO
RIU 0017	28/05/2013	83833	ATACO
RIU 0018	28/05/2013	83841	ATACO
RIU 0019	29/05/2013	68935	SAN LUIS
RIU 0020	15/07/2013	133664	SAN LUIS
RIU 0021	15/07/2013	39210	SAN LUIS
RIU 0022	15/07/2013	85654	SAN LUIS
RIU 0023	15/07/2013	60555	SAN LUIS
RIU 0024	15/07/2013	60553	SAN LUIS
RIU 0025	15/07/2013	60596	SAN LUIS
RIU 0026	15/07/2013	61088	SAN LUIS
RIU 0027	16/07/2013	70288	AMBALEMA
RIU 0028	16/07/2013	87218	LERIDA
RIU 0029	06/08/2013	67586	ALVARADO
RIU 0030	22/08/2013	71201	ARMERO
RIU 0031	28/08/2013	86425	AMBALEMA
RIU 0032	28/08/2013	86458	AMBALEMA
RIU 0033	29/08/2013	60145	LERIDA
RIU 0034	29/08/2013	60531	LERIDA
RIU 0035	29/08/2013	80077	LERIDA
RIU 0035	29/08/2013	83549	LERIDA
RIU 0035	29/08/2013	83448	LERIDA
RIU 0035	29/08/2013	87304	LERIDA

RIU 0036	29/08/2013	80093	LERIDA
RIU 0036	29/08/2013	83515	LERIDA
RIU 0036	29/08/2013	83561	LERIDA
RIU 0036	29/08/2013	83503	LERIDA
RIU 0036	29/08/2013	87311	LERIDA
RIU 0037	29/08/2013	66416	ALVARADO
RIU 0038	29/08/2013	58177	ALVARADO
RIU 0039	29/08/2013	57943	ALVARADO
RIU 0040	29/08/2013	65687	FRESNO
RIU 0041	29/08/2013	75766	FRESNO
RIU 0042	29/08/2013	67530	LERIDA
RIU 0043	29/08/2013	67551	LERIDA
RIU 0044	29/08/2013	84539	FRESNO
RIU 0045	14/09/2013	91333	ATACO
RIU 0046	11/09/2013	91042	ARMERO
RIU 0047	11/09/2013	87715	ARMERO
RIU 0048	11/09/2013	91032	ARMERO
RIU 0049	19/09/2013	88135	LERIDA
RIU 0049	19/09/2013	88165	LERIDA
RIU0049	19/09/2013	88174	LERIDA
RIU0049	19/09/2013	93671	LERIDA
RIU0049	19/09/2013	87179	LERIDA
RIU0049	19/09/2013	87210	LERIDA
RIU0049	19/09/2013	87211	LERIDA
RIU0049	19/09/2013	87212	LERIDA
RIU0049	19/09/2013	87988	LERIDA
RIU 0050	19/09/2013	86269	AMBALEMA
RIU 0051	25/09/2013	75977	AMBALEMA
RIU 0052	25/09/2013	112296	AMBALEMA
	25/09/2013	88615	LERIDA
	25/09/2013	88721	LERIDA
	25/09/2013	87616	LERIDA
	25/09/2013	87631	LERIDA
	25/09/2013	87637	LERIDA
	25/09/2013	87656	LERIDA
	25/09/2013	88859	LERIDA
RIU 0053	25/09/2013	88867	LERIDA
	25/09/2013	88591	LERIDA
	25/09/2013	88625	LERIDA
	25/09/2013	87622	LERIDA
	25/09/2013	87633	LERIDA
	25/09/2013	87645	LERIDA
	25/09/2013	87663	LERIDA
	25/09/2013	88851	LERIDA
RIU 0054	25/09/2013	88861	LERIDA
RIU 0055	25/09/2013	51089	LÍBANO
RIU 0056	08/10/2013	85874	LERIDA
RIU 0057	15/10/2013	93745	LERIDA
RIU 0058	18/10/2013	94063	ATACO
RIU 0059	23/10/2013	3918	LÍBANO
RIU 0060	23/10/2013	93331	ATACO

RIU 0061	25/10/2013	94642	ATACO
RIU 0062	25/10/2013	94575	ATACO
RIU 0063	29/10/2013	64855	SUAREZ
RIU 0064	29/10/2013	64865	SUAREZ
RIU 0065	29/10/2013	64839	SUAREZ
RIU 0066	29/10/2013	64948	SUAREZ
RIU 0067	29/10/2013	37023	SUAREZ
RIU 0068	05/11/2013	82929	LIBANO
RIU 0069	05/11/2013	60853	LIBANO
RIU 0070	05/11/2013	60676	LIBANO
RIU 0071	05/11/2013	98241	LIBANO
RIU 0072	05/11/2013	95693	SAN LUIS
RIU 0074	06/11/2013	95757	FRESNO
RIU 0075	13/11/2013	96578	ATACO
	15/11/2013	90161	AMBALEMA
	15/11/2013	90175	AMBALEMA
	15/11/2013	90469	AMBALEMA
	15/11/2013	90517	AMBALEMA
	15/11/2013	91763	AMBALEMA
	15/11/2013	91785	AMBALEMA
	15/11/2013	91892	AMBALEMA
RIU 0076	15/11/2013	91903	AMBALEMA
RIU 0077	21/11/2013	98129	LERIDA
RIU 0078	21/11/2013	93370	FRESNO
	22/11/2013	98833	LERIDA
	22/11/2013	98928	LERIDA
	22/11/2013	98969	LERIDA
	22/11/2013	99000	LERIDA
	22/11/2013	99050	LERIDA
	22/11/2013	99053	LERIDA
	22/11/2013	99055	LERIDA
	22/11/2013	99058	LERIDA
	22/11/2013	119775	LERIDA
RIU 0080	22/11/2013	119784	LERIDA
	22/11/2013	119789	LERIDA
	22/11/2013	93960	AMBALEMA
RIU 0079	22/11/2013	93968	AMBALEMA
RIU 0043	02/12/2013	96650	ATACO
RIU	10/12/2013	118230	ATACO
RIU 0116	17/12/2013	99643	ATACO
RIU 0135	12/12/2013	95124	SAN LUIS
RIU 0162	17/12/2013	83942	LIBANO
RIU 0175	17/12/2013	86622	LIBANO
RIU 0176	17/12/2013	80139	LIBANO
		74335	FALAN
RIU 0184	17/12/2013	74341	FALAN
RIU 0185	17/12/2013	74340	FALAN
RIU 0194	17/12/2013	86626	LIBANO
RIU 0197	17/12/2013	87070	LIBANO
RIU 0206	17/12/2013	68728	LIBANO
RIU 0207	17/12/2013	68724	LIBANO

RIU 0208	17/12/2013	30728	LIBANO
RIU 0209	17/12/2013	30734	LIBANO
RIU 0210	17/12/2013	80129	LIBANO
RIU 0211	17/12/2013	57833	LIBANO
RIU 0212	17/12/2013	93282	LIBANO
		36605	LIBANO
		36613	LIBANO
		36615	LIBANO
		36618	LIBANO
		36622	LIBANO
		36624	LIBANO
		36632	LIBANO
RIU 0251	17/12/2013	36633	LIBANO
RIU 0223	18/12/2013	95745	LIBANO
RIU 0224	18/12/2013	95785	LIBANO
RIU 0225	18/12/2013	95802	LIBANO
RIU 0226	18/12/2013	95691	LIBANO
RIU 0227	18/12/2013	95753	LIBANO
RIU 0228	18/12/2013	95703	LIBANO
RIU 0229	18/12/2013	95830	LIBANO
RIU 0230	18/12/2013	95687	LIBANO
RIU 0231	18/12/2013	95708	LIBANO
RIU 0232	18/12/2013	82925	LIBANO
RIU 0233	19/12/2013	78238	VALLE DE SAN JUAN
RIU	20/12/2013	95696	LIBANO
		87600	LERIDA
		87625	LERIDA
		87636	LERIDA
RIU	20/12/2013	87646	LERIDA
RIU 0294	27/12/2013	96599	ATACO
RIU	31/12/2013	11815	FALAN

URT - DT TOLIMA
NO INICIOS 2013

RESOLUCION	FECHA	ID RES	MUNICIPIO
RIN 0001	23/01/2013	81191	ATACO
RIN 0002	23/01/2013	81200	ATACO
RIN 0003	23/01/2013	81173	ATACO
RIN 0004	23/01/2013	81195	ATACO
RIN 0005	23/01/2013	81158	ATACO
RIN 0006	23/01/2013	81178	ATACO
RIN 0007	28/02/2013	36953	SAN LUIS
RIN 0009	28/02/2013	30120	SAN LUIS
RIN 0008	28/02/2013	30122	SAN LUIS
RIN 0010	28/02/2013	30512	SAN LUIS
RIN 0011	19/03/2013	83788	ATACO
RIN 0012	17/04/2013	38950	ALVARADO
RIN 0013	17/04/2013	66578	ALVARADO
		67283	ALVARADO
		67284	ALVARADO
		67298	ALVARADO
RIN 0014	17/04/2013	75834	ALVARADO
RIN 0015	17/04/2013	86675	ALVARADO
RIN 0016	17/04/2013	38768	ALVARADO
RIN 0017	17/04/2013	86404	AMBALEMA
RIN 0018	17/04/2013	55223	ARMERO
RIN 0019	17/04/2013	64522	FRESNO
RIN 0020	17/04/2013	86627	FRESNO
RIN 0021	17/04/2013	36998	FRESNO
RIN 0022	17/04/2013	12159	FRESNO
RIN 0023	17/04/2013	75765	FRESNO
RIN 0024	17/04/2013	72953	FRESNO
RIN 0025	17/04/2013	61508	FRESNO
RIN 0026	17/04/2013	56715	ARMERO
RIN 0027	17/04/2013	4411	ARMERO
RIN 0028	17/04/2013	85789	SAN LUIS
		86645	SAN LUIS
		85798	SAN LUIS
RIN 0029	17/04/2013	85767	SAN LUIS
		85793	SAN LUIS
		86318	SAN LUIS
RIN 0030	17/04/2013	85792	SAN LUIS
		85819	SAN LUIS
RIN 0031	17/04/2013	68908	LERIDA
RIN 0032	17/04/2013	83529	LERIDA
		83568	LERIDA
		83506	LERIDA
		87292	LERIDA
RIN 0033	17/04/2013	86869	SAN LUIS
RIN 0034	17/04/2013	68738	LERIDA
RIN 0035	17/04/2013	87327	LERIDA
RIN 0036	17/04/2013	81492	LERIDA
RIN 0037	17/04/2013	129225	LERIDA
RIN 0038	17/04/2013	85885	LERIDA
RIN 0039	17/04/2013	93745	LERIDA
RIN 0040	17/04/2013	74332	LERIDA
RIN 0041	26/04/2013	87150	ATACO
RIN 0042	26/04/2013	87179	LERIDA
		87210	LERIDA
		87211	LERIDA
		87212	LERIDA
		87988	LERIDA
RIN 0043	02/05/2013	87600	LERIDA
		87625	LERIDA
		87636	LERIDA
		87646	LERIDA
RIN 0044	02/05/2013	87616	LERIDA
		87631	LERIDA
		87645	LERIDA
		87655	LERIDA
		88859	LERIDA
		88867	LERIDA

RESOLUCION	FECHA	ID RES	MUNICIPIO
RIN 0104	30/08/2013	97506	AMBALEMA
	30/08/2013	97430	AMBALEMA
	30/08/2013	98769	AMBALEMA
	30/08/2013	98671	AMBALEMA
	30/08/2013	98779	AMBALEMA
	30/08/2013	97500	AMBALEMA
	30/08/2013	98790	AMBALEMA
	30/08/2013	97469	AMBALEMA
	30/08/2013	97436	AMBALEMA
	30/08/2013	98787	AMBALEMA
	30/08/2013	98786	AMBALEMA
	30/08/2013	98781	AMBALEMA
	30/08/2013	97418	AMBALEMA
	30/08/2013	97487	AMBALEMA
	30/08/2013	97497	AMBALEMA
	30/08/2013	98788	AMBALEMA
RIN 0105	30/08/2013	98774	AMBALEMA
RIN 0106	30/08/2013	98536	AMBALEMA
RIN 0107	11/09/2013	73388	AMBALEMA
RIN 0108	11/09/2013	99080	SAN LUIS
RIN 0109	11/09/2013	99411	LIBANO
RIN 0110	11/09/2013	98635	LIBANO
RIN 0111	11/09/2013	99201	LIBANO
RIN 0112	11/09/2013	99327	LIBANO
RIN 0113	11/09/2013	99381	ATACO
RIN 0114	11/09/2013	118222	ATACO
RIN 0115	11/09/2013	99632	ATACO
RIN 0116	13/09/2013	118228	ATACO
RIN 0117	13/09/2013	70306	ALVARADO
RIN 0118	13/09/2013	118226	ATACO
RIN 0119	17/09/2013	99493	AMBALEMA
RIN 0120	17/09/2013	67553	VALLE DE SAN JUAN
RIN 0121	20/09/2013	4001	FALAN
RIN 0122	20/09/2013	90642	FALAN
RIN 0123	20/09/2013	37098	FALAN
RIN 0124	20/09/2013	66778	LIBANO
RIN 0125	20/09/2013	74383	LIBANO
RIN 0126	20/09/2013	80346	LIBANO
	20/09/2013	77106	LIBANO
	20/09/2013	74372	LIBANO
	20/09/2013	72464	LIBANO
RIN 0127	20/09/2013	77105	LIBANO
	20/09/2013	77108	LIBANO
	20/09/2013	72471	LIBANO
RIN 0128	20/09/2013	77107	LIBANO
RIN 0129	20/09/2013	58710	LIBANO
	20/09/2013	77098	LIBANO
	20/09/2013	74398	LIBANO
	20/09/2013	72454	LIBANO
	20/09/2013	77082	LIBANO
RIN 0130	20/09/2013	77104	LIBANO
	20/09/2013	74388	LIBANO
	20/09/2013	72474	LIBANO
	20/09/2013	77102	LIBANO
RIN 0131	20/09/2013	77064	LIBANO
	20/09/2013	74363	LIBANO
	20/09/2013	72431	LIBANO
RIN 0132	20/09/2013	77035	LIBANO
RIN 0133	20/09/2013	4001	FALAN
RIN 0134	20/09/2013	100549	VALLE DE SAN JUAN
RIN 0135	20/09/2013	100551	VALLE DE SAN JUAN
RIN 0136	25/09/2013	89386	FALAN
RIN 0137	27/09/2013	119050	SAN LUIS
RIN 0138	01/10/2013	118375	LIBANO
RIN 0139	04/10/2013	118677	LIBANO
RIN 0140	09/10/2013	119210	LIBANO

RIN 0045	02/05/2013	87637	LERIDA
		87663	LERIDA
		88851	LERIDA
		88861	LERIDA
RIN 0046	06/05/2013	37127	SUAREZ
RIN 0047	06/05/2013	57627	SUAREZ
RIN 0048	06/05/2013	70038	SUAREZ
RIN 0049	06/05/2013	65020	SUAREZ
RIN 0050	06/05/2013	64772	SUAREZ
RIN 0051	06/05/2013	65463	SUAREZ
RIN 0052	06/05/2013	64820	SUAREZ
RIN 0053	06/05/2013	65487	SUAREZ
RIN 0054	06/05/2013	65499	SUAREZ
RIN 0055	06/05/2013	65568	SUAREZ
RIN 0056	06/05/2013	65573	SUAREZ
RIN 0057	06/05/2013	59471	SUAREZ
RIN 0058	06/05/2013	37100	SUAREZ
RIN 0059	06/05/2013	88760	FRESNO
RIN 0060	06/05/2013	85732	SAN LUIS
RIN 0061	21/05/2013	89410	AMBALEMA
RIN 0062	21/05/2013	89557	AMBALEMA
RIN 0063	21/05/2013	88983	ATACO
RIN 0064	15/07/2013	93608	ARMERO GUAYABAL
RIN 0065	15/07/2013	93589	ARMERO GUAYABAL
RIN 0066	31/07/2013	94751	ARMERO GUAYABAL
RIN 0067	06/08/2013	95759	LIBANO
RIN 0068	06/08/2013	95772	LIBANO
RIN 0069	06/08/2013	95722	LIBANO
RIN 0070	08/08/2013	95742	LIBANO
RIN 0071	08/08/2013	95775	LIBANO
RIN 0072	08/08/2013	95729	LIBANO
RIN 0073	08/08/2013	95111	ATACO
RIN 0074	08/08/2013	95121	ATACO
RIN 0075	08/08/2013	95255	ATACO
RIN 0076	08/08/2013	95308	ATACO
RIN 0077	08/08/2013	94975	ATACO
RIN 0078	08/08/2013	95082	ATACO
RIN 0079	08/08/2013	95090	ATACO
RIN 0080	08/08/2013	95107	ATACO
RIN 0081	08/08/2013	95317	ATACO
RIN 0082	09/08/2013	96139	LIBANO
RIN 0083	09/08/2013	88247	LIBANO
RIN 0084	09/08/2013	96943	LIBANO
RIN 0085	09/08/2013	59062	LIBANO
RIN 0086	09/08/2013	95586	SUAREZ
RIN 0087	12/08/2013	56545	LIBANO
RIN 0088	12/08/2013	95701	AMBALEMA
		95746	AMBALEMA
		95732	AMBALEMA
RIN 0089	12/08/2013	95744	AMBALEMA
RIN 0090	12/08/2013	80392	LIBANO
RIN 0091	12/08/2013	82945	LIBANO
RIN 0092	12/08/2013	63281	LIBANO
RIN 0093	12/08/2013	63305	LIBANO
RIN 0094	12/08/2013	96140	LIBANO
RIN 0095	12/08/2013	97056	LIBANO
RIN 0096	20/08/2013	96345	LIBANO

RIN 0141	23/10/2013	36990	MARIQUITA
RIN 0142	23/10/2013	121250	VILLAHERMOSA
RIN 0143	23/10/2013	3761	MARIQUITA
RIN 0144	23/10/2013	98637	VENADILLO
RIN 0145	25/10/2013	120514	FRESNO
RIN 0146	29/10/2013	120894	LIBANO
RIN 0151	31/10/2013	122881	VILLAHERMOSA
RIN 0152	31/10/2013	122882	CASABIANCA
RIN 153	31/10/2013	96926	FRESNO
RIN 154	31/10/2013	96961	FRESNO
RIN 155	31/10/2013	96969	FRESNO
RIN 156	31/10/2013	97009	FRESNO
RIN 157	31/10/2013	96952	FRESNO
RIN 0158	14/11/2013	122231	ARMERO
	14/11/2013	122289	ARMERO
RIN 0159	14/11/2013	121585	ATACO
RIN 0160	14/11/2013	108818	ALVARADO
RIN 0161	22/11/2013	97034	FRESNO
RIN 0162	22/11/2013	123444	VALLE DE SAN JUAN
	22/11/2013	123477	VALLE DE SAN JUAN
RIN 0163	22/11/2013	122802	ARMERO
RIN 0164	22/11/2013	123174	ATACO
RIN 0165	22/11/2013	122792	LERIDA
RIN 0166	22/11/2013	122878	FALAN
RIN 0167	22/11/2013	121258	FRESNO
		121267	FRESNO
RIN 0169	22/11/2013	108646	ALVARADO
RIN 0170	22/11/2013	111439	FRESNO
RIN 0171	22/11/2013	108836	LIBANO
RIN 0024	27/11/2013	122973	LIBANO
RIN 0059	03/12/2013	123410	LIBANO
RIN 0118	10/12/2013	123775	LERIDA
RIN 0125	11/12/2013	88908	SAN LUIS
RIN 0133	12/12/2013	123653	LERIDA
RIN 0134	12/12/2013	123652	LERIDA
RIN 0103	30/08/2013	97471	AMBALEMA
	30/08/2013	97474	AMBALEMA
	30/08/2013	98801	AMBALEMA
	30/08/2013	98808	AMBALEMA
	30/08/2013	98813	AMBALEMA
	30/08/2013	98819	AMBALEMA
	30/08/2013	97494	AMBALEMA
	30/08/2013	97488	AMBALEMA
	30/08/2013	97451	AMBALEMA
	30/08/2013	97420	AMBALEMA
	30/08/2013	97428	AMBALEMA
	30/08/2013	97477	AMBALEMA
	30/08/2013	97440	AMBALEMA
30/08/2013	97501	AMBALEMA	
RIN 0097	12/08/2013	73778	FRESNO
RIN 0098	12/08/2013	90632	FRESNO
RIN 0099	12/08/2013	96590	ATACO
RIN 0100	20/08/2013	81759	LIBANO
RIN 0101	20/08/2013	96517	ATACO
RIN 0102	30/08/2013	104744	AMBALEMA

**URT - DT TOLIMA
DESISTIMIENTOS 2013**

RESOLUCION	FECHA	ID REST	MUNICIPIO
RIW 0001	02/01/2013	58442	SAN ANTONIO
RIW 0002	27/02/2013	58079	SAN LUIS
RIW 0003	27/02/2013	58071	SAN LUIS
RIW 0004	27/02/2013	73213	ATACO
RIW 0005	15/03/2013	76335	ATACO
RIW 0006	12/04/2013	80334	CAJAMARCA
		80230	CAJAMARCA
		80366	CAJAMARCA
		80234	CAJAMARCA
		80370	CAJAMARCA
RIW 0007	23/04/2013	86973	ATACO
RIW 0008	23/04/2013	61432	CHAPARRAL
RIW 0009	30/04/2013	84143	SAN LUIS
RIW 0010	07/06/2013	84378	VALLE DE SAN JUAN
RIW 0011	12/06/2013	72535	ALVARADO
		75981	ALVARADO
RIW 0012	17/06/2013	63251	LERIDA
RIW 0013	02/09/2013	62788	PLANADAS
RIW 0014	07/10/2013	93365	FRESNO
RIW 0015	21/10/2013	71787	ROVIRA
RIW 0016	18/11/2013	119020	ATACO
RIW 0017	19/11/2013	99975	ATACO
RIW 0018	19/11/2013	99920	ATACO
RIW 0019	19/11/2013	99990	ATACO
RIW 0020	16/12/2013	102745	PLANADAS
RIW 0276	26/12/2013	122278	ATACO
RIW 0278	26/12/2013	122280	ATACO
RIW 0279	26/12/2013	122268	ATACO
RIW 0280	26/12/2013	122276	ATACO
RIW 0281	26/12/2013	122274	ATACO
RIW 0284	26/12/2013	122269	ATACO
RIW 0285	26/12/2013	122262	ATACO
RIW 0286	26/12/2013	122244	ATACO