	UNIDAD ADMINISTRATIVA ESPECIAL DE GESTIÓN DE RESTITUCIÓN DE TIERRAS DESPOJADAS	PÁGINA: 1 DE 5
	PROCESO: RUPTA	CÓDIGO: RU-FO-03
	COMUNICACIÓN DEL INICIO DEL TRÁMITE A TERCEROS EN PÁGINA WEB	VERSIÓN: 1

Clasificación de la Información: Pública Reservada Clasificada

Fecha de aprobación: 23/02/2021

Bogotá, 09 de marzo del 2026

ID 1116777-1136587-1134836-1136329-1134172-1133422-1142972-1142013-1139850-1137633-1134104-875421-1108320-1108211

La Unidad Administrativa Especial de Gestión de Restitución de Tierras Despojadas (en adelante UAEGRTD) como entidad encargada de la administración¹ del Registro Único de Predios y Territorios Abandonados (en adelante Rupta), al que se refiere los artículos 19² y 33 A³ de la Ley 387 de 1997, informa que ha sido recibida una solicitud de cancelación de una medida de protección en el Rupta, la cual se identifica con el número interno (ID) **1116777-1136587-1134836-1136329-1134172-1133422-1142972-1142013-1139850-1137633-1134104-875421-1108320-1108211** y se refiere al predio que se relaciona a continuación:

ID 1116777

Departamento	Arauca
Municipio	Tame
Vereda/corregimiento	BETOYES
Nombre del predio/dirección	"sin dirección"
No. Folio de matrícula inmobiliaria	410-34425
Número predial	8179400010000000000057000000000

ID 1136587

Departamento	Arauca
Municipio	Tame
Vereda/corregimiento	Filipinas
Nombre del predio/dirección	"Fi santa lucia"
No. Folio de matrícula inmobiliaria	410-144028
Número predial	81794000000004346000

¹ En el párrafo 1 del artículo 28 del Decreto 2365 de 2015 se señala: "El Sistema de Información RUPTA será trasladado, para efectos de su administración, a la Unidad Administrativa Especial para Gestión y Restitución de Tierras Despojadas. La transferencia se efectuará en los términos previstos en el presente artículo y mediante acta con el contenido arriba dispuesto."

² En el artículo 19 de la Ley 387 de 1997 se menciona: "(...) El Incora llevará un registro de los predios rurales abandonados por los desplazados por la violencia e informará a las autoridades competentes para que procedan a impedir cualquier acción de enajenación o transferencia de títulos de propiedad de estos bienes, cuando tal acción se adelante contra la voluntad de los titulares de los derechos respectivos".

³ En el artículo 33 A de la Ley 387 de 1997 de forma expresa se señala:


La inscripción en el Registro Único de Predios y Territorios Abandonados (Rupta), creado por la Ley 387 de 1997, procederá de oficio, o por solicitud del interesado y deberá realizarse dentro de los dos (2) años siguientes al hecho victimizante, salvo fuerza mayor o caso fortuito.

La cancelación en el Rupta procederá en cualquier tiempo respecto de medidas individuales o colectivas, de oficio o por solicitud del beneficiario de la medida o del propietario del predio. Una vez recibida la solicitud, o iniciado el trámite de oficio, la Unidad Administrativa Especial de Gestión de Restitución de Tierras Despojadas, comunicará dicho trámite a través del medio más eficaz a quienes puedan verse directamente afectados por la decisión, a fin de que puedan intervenir en el trámite administrativo para aportar las pruebas que se pretendan hacer valer. La referida Unidad tendrá un término de sesenta (60) días contados a partir del momento en que acometa el estudio para decidir sobre la inclusión o cancelación en el Rupta. Este término podrá ser prorrogado hasta por treinta (30) días, cuando existan o sobrevengan circunstancias que lo justifiquen. El Gobierno nacional reglamentará este procedimiento administrativo especial, en armonía con la Ley 1448 de 2011. (Negrilla fuera de texto).

RU-FO-03
V1

Unidad Administrativa Especial de Gestión de Restitución de Tierras Despojadas – Dirección Territorial Bogotá

Carrera 13A No. 29-24 (Pisos del 8 al 13) - Teléfonos (601) 3770300, 4279299 – Línea Gratuita Nacional: 01 8000 124212
Atención Grupo de Servicio al Ciudadano Carrera 13ª No. 28-38 Locales 165 - 166 Manzana 2
Bogotá, D.C., - Colombia
www.urt.gov.co Síguenos en: @URestitucion

	UNIDAD ADMINISTRATIVA ESPECIAL DE GESTIÓN DE RESTITUCIÓN DE TIERRAS DESPOJADAS	PÁGINA: 2 DE 5
	PROCESO: RUPTA	CÓDIGO: RU-FO-03
	COMUNICACIÓN DEL INICIO DEL TRÁMITE A TERCEROS EN PÁGINA WEB	VERSIÓN: 1

Clasificación de la Información: Publica Reservada Clasificada

Fecha de aprobación: 23/02/2021

ID 1134836

Departamento	Arauca
Municipio	Arauquita
Vereda/corregimiento	La Paz
Nombre del predio/dirección	"SIN DIRECCION EL PROGRESO"
No. Folio de matrícula inmobiliaria	410-4742
Número predial	810650004000000020056000000000

ID 1136329

Departamento	Arauca
Municipio	Tame
Vereda/corregimiento	Alto cauca
Nombre del predio/dirección	"LT VIVIENDA CAMPESINA"
No. Folio de matrícula inmobiliaria	410-67116
Número predial	Sin identificación

ID 1134172

Departamento	Arauca
Municipio	Arauquita
Vereda/corregimiento	Brisas del caranal
Nombre del predio/dirección	"SIN DIRECCION EL CAIRO"
No. Folio de matrícula inmobiliaria	410-33626
Número predial	81065000300000001800190000000000


ID 1133422

Departamento	Arauca
Municipio	Arauquita
Vereda/corregimiento	El Oasis
Nombre del predio/dirección	"SIN DIRECCION EL CHARO"
No. Folio de matrícula inmobiliaria	410-28447
Número predial	810650002000000010009000000000

RU-FO-03
V1

Unidad Administrativa Especial de Gestión de Restitución de Tierras Despojadas – Dirección Territorial Bogotá

Carrera 13A No. 29-24 (Pisos del 8 al 13) - Teléfonos (601) 3770300, 4279299 – Línea Gratuita Nacional: 01 8000 124212
Atención Grupo de Servicio al Ciudadano Carrera 13ª No. 28-38 Locales 165 - 166 Manzana 2
Bogotá, D.C., - Colombia
www.urt.gov.co Síguenos en: @URestitucion

	UNIDAD ADMINISTRATIVA ESPECIAL DE GESTIÓN DE RESTITUCIÓN DE TIERRAS DESPOJADAS	PÁGINA: 3 DE 5
	PROCESO: RUPTA	CÓDIGO: RU-FO-03
	COMUNICACIÓN DEL INICIO DEL TRÁMITE A TERCEROS EN PÁGINA WEB	VERSIÓN: 1

Clasificación de la Información: Publica Reservada Clasificada

Fecha de aprobación: 23/02/2021

ID 1142972

Departamento	Arauca
Municipio	Arauquita
Vereda/corregimiento	El Amparo
Nombre del predio/dirección	"SIN DIRECCION EL GUANABANO"
No. Folio de matrícula inmobiliaria	410-19942
Número predial	Sin informacion

ID 1142013

Departamento	Arauca
Municipio	Tame
Vereda/corregimiento	Rincon Hondo
Nombre del predio/dirección	"FI "SABANETA"
No. Folio de matrícula inmobiliaria	410-98640
Número predial	Sin información

ID 1139850

Departamento	Arauca
Municipio	Arauquita
Vereda/corregimiento	San Miguel
Nombre del predio/dirección	"SIN DIRECCION. LA ESPERANZA"
No. Folio de matrícula inmobiliaria	410-16947
Número predial	810650003000000230038000000000

ID 1137633

Departamento	Arauca
Municipio	Tame
Vereda/corregimiento	LA ARABIA
Nombre del predio/dirección	"SIN DIRECCION. LA ESPERANZA"
No. Folio de matrícula inmobiliaria	410-11494
Número predial	8179400000000000169400000000


ID 1134104

RU-FO-03
V1

Unidad Administrativa Especial de Gestión de Restitución de Tierras Despojadas – Dirección Territorial Bogotá

Carrera 13A No. 29-24 (Pisos del 8 al 13) - Teléfonos (601) 3770300, 4279299 – Línea Gratuita Nacional: 01 8000 124212
Atención Grupo de Servicio al Ciudadano Carrera 13ª No. 28-38 Locales 165 - 166 Manzana 2
Bogotá, D.C., - Colombia

www.urf.gov.co Síguenos en: @URestitucion

	UNIDAD ADMINISTRATIVA ESPECIAL DE GESTIÓN DE RESTITUCIÓN DE TIERRAS DESPOJADAS	PÁGINA: 4 DE 5
	PROCESO: RUPTA	CÓDIGO: RU-FO-03
	COMUNICACIÓN DEL INICIO DEL TRÁMITE A TERCEROS EN PÁGINA WEB	VERSIÓN: 1

Clasificación de la Información: Publica Reservada Clasificada

Fecha de aprobación: 23/02/2021

Departamento	Arauca
Municipio	Arauquita
Vereda/corregimiento	LA PAZ
Nombre del predio/dirección	"SIN DIRECCION MATA DE BANANO"
No. Folio de matrícula inmobiliaria	410-25660
Número predial	00-04-0002-0120-000

ID 875421

Departamento	Arauca
Municipio	Saravena
Vereda/corregimiento	Puerto Ileras
Nombre del predio/dirección	"SIN DIRECCION PUERTO LLERA"
No. Folio de matrícula inmobiliaria	410-11238
Número predial	Sin informacion

ID 1108320

Departamento	Arauca
Municipio	Arauquita
Vereda/corregimiento	Puerto Ileras
Nombre del predio/dirección	"SIN DIRECCION LOS MOTILONES"
No. Folio de matrícula inmobiliaria	410-17465
Número predial	810650003000000180010000000000


ID 1108320

Departamento	Arauca
Municipio	Tame
Vereda/corregimiento	Baco Purare
Nombre del predio/dirección	"FI EL DIAMANTE"
No. Folio de matrícula inmobiliaria	410-79958
Número predial	Sin identificacion

RU-FO-03
V1

Unidad Administrativa Especial de Gestión de Restitución de Tierras Despojadas – Dirección Territorial Bogotá

Carrera 13A No. 29-24 (Pisos del 8 al 13) - Teléfonos (601) 3770300, 4279299 – Línea Gratuita Nacional: 01 8000 124212
Atención Grupo de Servicio al Ciudadano Carrera 13ª No. 28-38 Locales 165 - 166 Manzana 2
Bogotá, D.C., - Colombia
www.urt.gov.co Síguenos en: @URestitucion

	UNIDAD ADMINISTRATIVA ESPECIAL DE GESTIÓN DE RESTITUCIÓN DE TIERRAS DESPOJADAS	PÁGINA: 5 DE 5
	PROCESO: RUPTA	CÓDIGO: RU-FO-03
	COMUNICACIÓN DEL INICIO DEL TRÁMITE A TERCEROS EN PÁGINA WEB	VERSIÓN: 1

Clasificación de la Información: Publica Reservada Clasificada

Fecha de aprobación: 23/02/2021

Por lo tanto, es necesario señalar que mediante la Resolución Número **RO 00347, RO 00343, RO 00342, RO 00341, RO 00340, RO 00339, RO 00338, RO 00337, RO 00336, RO 00335, RO 00334, RO 00333, RO 00331, RO 00329** del 5 de marzo del 2026, "Por la cual se inicia el estudio formal en un procedimiento de cancelación en el Rupta por solicitud de parte", se ordenó la comunicación de la existencia del referido trámite administrativo, de conformidad con lo dispuesto en el artículo 2.15.6.2.5 del Decreto 1071 de 2015, el cual fue adicionado a este último por el Decreto 640 de 2020, en el que de forma expresa se menciona:

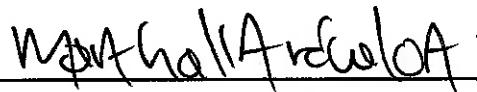
"ARTÍCULO 2.15.6.2.5. De la comunicación de la solicitud a terceros. Cuando se advierta que existen terceros que puedan verse afectados directamente por la decisión, deberá comunicárseles la existencia del trámite administrativo a través del medio más eficaz.

En todo caso, la entidad administradora del Rupta deberá realizar una publicación en la página web de la entidad, que dé cuenta de la actuación administrativa y de la oportunidad que tienen los interesados para aportar pruebas, en cualquier momento de la actuación administrativa y hasta antes de que profiera decisión de fondo". (Negrilla fuera de texto)

De conformidad con lo anterior, la Dirección Territorial Bogotá de la UAEGRTD por medio de este documento comunica a los terceros que puedan verse directamente afectados por el trámite administrativo de cancelación de una medida de protección en el Rupta, adelantado frente al predio indicado previamente, que pueden intervenir durante tal procedimiento, para aportar las pruebas que pretendan hacer valer dentro de este último, en cualquier momento y hasta antes de que se adopte decisión de fondo respecto de la solicitud que se identifica con el **ID 1116777-1136587-1134836-1136329-1134172-1133422-1142972-1142013-1139850-1137633-1134104-875421-1108320-1108211**.

Para tales fines, pueden acudir a cualquiera de las sedes de la UAEGRTD, cuyas direcciones y datos de contacto pueden ser consultadas en el siguiente enlace: <https://www.urt.gov.co/directorio-general>. De igual forma, en caso de requerir información adicional puede contactarse a través de los canales que se enuncian a continuación: números telefónicos (57-1) 3770300, 4279299, en Bogotá o en la línea nacional 018000 124212; WhatsApp 322 3463504; o a los correos Hollman.contreras@urt.gov.co, atencionalciudadano@urt.gov.co.

Cordialmente,



MARTHA LILIANA ARÉVALO ACEVEDO
DIRECTORA TERRITORIAL DE BOGOTÁ
UNIDAD ADMINISTRATIVA ESPECIAL GESTIÓN DE RESTITUCIÓN DE TIERRAS DESPOJADAS

Proyectó: HCA - Profesional Jurídica RUPTA – Dirección Territorial Bogotá.

RU-FO-03
V1

Unidad Administrativa Especial de Gestión de Restitución de Tierras Despojadas – Dirección Territorial Bogotá

Carrera 13A No. 29-24 (Pisos del 8 al 13) - Teléfonos (601) 3770300, 4279299 - Línea Gratuita Nacional: 01 8000 124212
 Atención Grupo de Servicio al Ciudadano Carrera 13ª No. 28-38 Locales 165 - 166 Manzana 2
 Bogotá, D.C., - Colombia
www.urt.gov.co Síguenos en: @URestitucion

