


| | | |
|--|--|---------------------|
|  | UNIDAD ADMINISTRATIVA ESPECIAL DE GESTIÓN DE RESTITUCIÓN DE TIERRAS DESPOJADAS | PÁGINA: 1 DE 3 |
| | PROCESO: GESTIÓN DE RESTITUCIÓN LEY 1448 - REGISTRO | CÓDIGO: RT-RG-FO-69 |
| | TRASLADO DE PRUEBAS | VERSIÓN: 1 |


Clasificación de la Información: Publica Reservada Clasificada

Fecha de aprobación: 20/12/2016

**UNIDAD ADMINISTRATIVA ESPECIAL DE GESTIÓN DE RESTITUCIÓN DE TIERRAS
 DESPOJADAS
 DIRECCIÓN TERRITORIAL MAGDALENA MEDIO
 TRASLADO DE PRUEBAS NÚMERO 002 DE 19 DE MARZO DE 2026**

La Unidad Administrativa Especial de Gestión de Restitución de Tierras Despojadas – Dirección Territorial Magdalena Medio, en cumplimiento a lo dispuesto en el inciso 2° del artículo 2.15.1.4.3 del Decreto 1071 de 2015, modificado por el artículo 1° del Decreto 440 de 2016, por medio del presente instrumento informa al (los) solicitante(s) que se relaciona(n) a continuación, que previo a emitir una decisión de fondo sobre la(s) solicitud(es) de Inscripción en el Registro de Tierras Despojadas y Abandonadas Forzosamente, tiene(n) la oportunidad de controvertir las pruebas recaudadas en el (los) procedimiento(s) administrativo(s) adelantado(s), en el término de **TRES (03) DÍAS HÁBILES** contados a partir del día siguiente a la desfijación del presente documento, sin perjuicio de la confidencialidad de la información contenida en el (los) expediente(s).


| N° | ID | CEDULA | NOMBRE PREDIO / DIRECCIÓN | MUNICIPIO | FOLIO DE MATRÍCULA |
|----|---------|-----------|---------------------------|--|--------------------|
| 1 | 115621 | 7.246.1XX | "LA FRONTERA", | PUERTO BOYACA, ANTIOQUÍA | 088-22689 |
| 2 | 1118891 | 137238XX | EL TRIUNFO | SAN VICENTE DE CHUCURI, SANTANDER | 320-4166 |
| 3 | 1056991 | 378906XX | "EL PORVENIR" | SAN VICENTE DE CHUCURI, SANTANDER | 320-10191 |
| 4 | 1059504 | 378906XX | "EL PORVENIR" | SAN VICENTE DE CHUCURI, SANTANDER | 320-10191 |
| 5 | 1059505 | 378906XX | "EL PORVENIR" | SAN VICENTE DE CHUCURI, SANTANDER | 320-10191 |
| 6 | 1059506 | 378906XX | "EL PORVENIR" | SAN VICENTE DE CHUCURI, SANTANDER | 320-10191 |
| 7 | 1059507 | 378906XX | "EL PORVENIR" | SAN VICENTE DE CHUCURI, SANTANDER | 320-10191 |
| 8 | 1042564 | 10356XX | "La Esmeralda" | Vereda El Palmar del municipio de Macaravita (Santander) | 312-1619 |
| 9 | 1037350 | 2878XX | "LOS BAMBUES" | Vereda Urumales Sabana de Torres, Santander | N/A |

| | | |
|--|--|---------------------|
|  | UNIDAD ADMINISTRATIVA ESPECIAL DE GESTIÓN DE RESTITUCIÓN DE TIERRAS DESPOJADAS | PÁGINA: 2 DE 3 |
| | PROCESO: GESTIÓN DE RESTITUCIÓN LEY 1448 - REGISTRO | CÓDIGO: RT-RG-FO-69 |
| | TRASLADO DE PRUEBAS | VERSIÓN: 1 |

Clasificación de la Información: Publica Reservada Clasificada

Fecha de aprobación: 20/12/2016

| | | | | | |
|----|---------|------------|---------------------------|---|-----------|
| 10 | 116612 | 19.099.941 | Finca La Flor - Las Vegas | vereda San Fernando, municipio Cimitarra, Santander | 324-4589 |
| 11 | 1117973 | 91.183.308 | "MORRORICO" | vereda El Zarzal del municipio de Barrancabermeja, Santander, | 303-70637 |
| 12 | 1117974 | 91.183.308 | "SAN JOSE" | vereda El Zarzal del municipio de Barrancabermeja, Santander | 303-18464 |
| 13 | 1136762 | 912894XX | "MONTEBELLO" | SIMACOTA, SANTANDER | 321-832 |
| 14 | 1136769 | 914428XX | "MONTEBELLO" | SIMACOTA, SANTANDER | 321-832 |
| 15 | 1136778 | 138518XX | "MONTEBELLO" | SIMACOTA, SANTANDER | 321-832 |
| 16 | 1136779 | 634560XX | "MONTEBELLO" | SIMACOTA, SANTANDER | 321-832 |
| 17 | 1136783 | 634693XX | "MONTEBELLO" | SIMACOTA, SANTANDER | 321-832 |
| 18 | 1104248 | 379209XX | LA POLONESA | BARRANCABERMEJA, SANTANDER | 303-59598 |
| 19 | 1104252 | 379237XX | LA POLONESA | BARRANCABERMEJA, SANTANDER | 303-59598 |
| 20 | 1104608 | 138894XX | LA POLONESA | BARRANCABERMEJA, SANTANDER | 303-59598 |
| 21 | 1104240 | 914212XX | LA POLONESA | BARRANCABERMEJA, SANTANDER | 303-59598 |
| 22 | 1104246 | 914314XX | LA POLONESA | BARRANCABERMEJA, SANTANDER | 303-59598 |
| 23 | 1135832 | 137407XX | LA POLONESA | BARRANCABERMEJA, SANTANDER | 303-59598 |

| | | |
|--|--|---------------------|
|  | UNIDAD ADMINISTRATIVA ESPECIAL DE GESTIÓN DE RESTITUCIÓN DE TIERRAS DESPOJADAS | PÁGINA: 3 DE 3 |
| | PROCESO: GESTIÓN DE RESTITUCIÓN LEY 1448 - REGISTRO | CÓDIGO: RT-RG-FO-69 |
| | TRASLADO DE PRUEBAS | VERSIÓN: 1 |

Clasificación de la Información: Publica Reservada Clasificada

Fecha de aprobación: 20/12/2016

| | | | | | |
|----|---------|----------|-------------|-------------------------------|-----------|
| 24 | 1135829 | 138810XX | LA POLONESA | BARRANCABERMEJA, SANTANDER | 303-59598 |
| 25 | 1135815 | 914353XX | LA POLONESA | BARRANCABERMEJA, SANTANDER | 303-59598 |
| 26 | 1135826 | 379150XX | LA POLONESA | BARRANCABERMEJA, SANTANDER | 303-59598 |
| 27 | 1135891 | 379181XX | LA POLONESA | BARRANCABERMEJA, SANTANDER | 303-59598 |

NOTA: Por razones de confidencialidad de la información no se incluyen los dos (2) últimos dígitos del documento de identidad del solicitante.

El presente documento se fija en la cartelera de la Dirección Territorial por el término de un (1) día, a los diecinueve (19) días del mes de marzo de 2026 siendo las: **8:00 AM.**


KAROL JULIETH CASTILLA FERREIRA
 Coordinadora Jurídica Territorial Magdalena Medio
 Unidad Administrativa Especializada de Gestión de Restitución de Tierras Despojadas Territorial
 Magdalena Medio

El presente documento se desfija, a los a los diecinueve (19) días del mes de marzo de 2026, siendo las: **5:00 PM**, después de haber permanecido fijado en un lugar público de la Dirección Territorial, de conformidad a lo establecido en el artículo 110 de la Ley 1564 de 2012.


KAROL JULIETH CASTILLA FERREIRA
 Coordinadora Jurídica Territorial Magdalena Medio
 Unidad Administrativa Especializada de Gestión de Restitución de Tierras Despojadas Territorial
 Magdalena Medio